








Legenda

ZADANIA O ZNACZENIU KRAJOWYM

-  - środowisko przyrodnicze i kulturowe
-  - komunikacja
-  - infrastruktura techniczna

ZADANIA WYMAGAJĄCE WSPÓŁPRACY Z WOJEWÓDZTWAMI OŚCIENNYMI

ZADANIA O ZNACZENIU WOJEWÓDZKIM

-  - środowisko przyrodnicze i kulturowe
-  - sieć osadnicza
-  - komunikacja
-  - infrastruktura techniczna




ZADANIA RZĄDOWE SŁUŻĄCE OBRONNOŚCI PAŃSTWA

123 numer zadania

ZADANIA NIE ZAZNACZONE NA MAPIE

- 2 - Ochrona gruntów o wysokiej przydatności dla rolnictwa przed zmianą użytkowania na cele nierolnicze
- 3 - Utworzenie sieci rezerwatów i parków kulturowych
- 39 - Opracowanie programu ochrony środowiska wraz z planem gospodarki odpadami dla obszaru województwa kujawsko-pomorskiego
- 40 - Realizacja programu zwiększenia lesistości i zadrzewień województwa kujawsko-pomorskiego w latach 2001-2020
- 48 - Modernizacja wadliwie funkcjonujących systemów melioracyjnych, w szczególności na Pojezierzu Chełmińsko-Dobrzyńskim I na Kujawach
- 49 - Realizacja obiektów małej retencji wód, w szczególności w zlewniach: Noteci, Wehry, Orli, Kamionki, Sępoleńki, Krówki, Osy, Lutryny, Ryplienicy, Strugi Tonuńskiej i Rużca
- 59 - Powołanie Regionalnej Placówki Resocjalizacyjnej dla Młodzieży






OZNACZENIA OGÓLNE

-  granica województwa
-  granice powiatów
-  granice gmin



PRZYRODA I KRAJOBRAZ

-  rezerваты przyrody
-  parki krajobrazowe
-  projektowane parki krajobrazowe
-  projektowane powiększenie parku
-  korytarze ekologiczne do zachowania
-  postulowana granica obszaru "Zielone Płuca Polski"



WODY I GOSPODARKA WODNA

-  wody powierzchniowe
-  jeziora do rekultywacji
-  zlewnie
-  zapory wodne projektowane
-  wały przeciwpowodziowe projektowane















GLEBY I LASY

-  obszary chronione przed użytkowaniem nierolniczym
-  lasy



















GOSPODARKA ODPADAMI

-  wysypiska odpadów
-  mogilniki

ENERGETYKA

-  linie elektroenergetyczne WN 400 kV projektowane
-  linie elektroenergetyczne WN 110 kV projektowane napowietrzne / kablowe
-  linie elektroenergetyczne WN 110 kV projektowane napowietrzne dwutorowe
-  linie elektroenergetyczne WN 110 kV do likwidacji
-  stacje transformatorowe 400 kV
-  stacje transformatorowe 110/15 kV
-  elektrownia wodna projektowana
-  gazociągi wysokiego ciśnienia Dn 80 - Dn 700 projektowane
-  gazociągi wysokiego ciśnienia powyżej Dn 1000 projektowane
-  stacje redukcyjno-pomiarowe i stopnia projektowane
-  podziemny zbiornik gazu
-  ropociąg projektowany
-  rurociąg produktów naftowych projektowany
-  magazyn ropy i produktów naftowych projektowany

KOMUNIKACJA

-  autostrada w budowie / projektowana
-  węzły autostradowe projektowane
-  drogi ekspresowe projektowane / dobudowa drugiej jezdni
-  drogi krajowe projektowane GP 2/2 / dobudowa drugiej jezdni
-  drogi krajowe GP 1/2
-  obwodnice dróg krajowych projektowane
-  drogi wojewódzkie
-  obwodnice dróg wojewódzkich projektowane
-  odcinki dróg do zmiany kategorii
-  drogi klasy G - projektowane
-  główne linie kolejowe o prędkości powyżej 120 km/h
-  linie kolejowe do elektryfikacji o prędkości do 120 km/h
-  pozostałe linie kolejowe o prędkości do 120 km/h
-  lotniska pasażerskie / usługowo-sportowe
-  śródlądowe drogi wodne międzynarodowe
-  śródlądowe drogi wodne regionalne
-  port śródlądowy
-  granica miasta Torunia

Mapa kierunków polityki przestrzennej Zadania ponadlokalne realizujące cele publiczne skala 1:100 000

Legenda dotyczy całości mapy