

**Pismo dotyczące aktu planowania przestrzennego**

MIEJSKA PRACOWNIA URBANISTYCZNA W TORUNIU

*P. Cethonalski  
P. Kephonalski*

**1. ORGAN, DO KTÓREGO JEST SKŁADANE PISMO**

Nazwa:

PREZYDENTA MIASTA TORUNIA

Data wpływu ..... 29 MAJ 2024 .....

L. Dz. 1287 .....


**2. RODZAJ PISMA<sup>1)</sup>**

- 2.1. wniosek do projektu aktu
- 2.2. uwaga do konsultowanego projektu aktu<sup>2)</sup>
- 2.3. wniosek o zmianę aktu<sup>3)</sup>
- 2.4. wniosek o sporządzenie aktu<sup>3)</sup>

**3. RODZAJ AKTU PLANOWANIA PRZESTRZENNEGO<sup>1)</sup>**

- 3.1. plan ogólny gminy
- 3.2. miejscowy plan zagospodarowania przestrzennego, w tym zintegrowany plan inwestycyjny lub miejscowy plan rewitalizacji
- 3.3. uchwała ustalająca zasady i warunki sytuowania obiektów małej architektury, tablic reklamowych i urządzeń reklamowych oraz ogrodzeń, ich gabaryty, standardy jakościowe oraz rodzaje materiałów budowlanych, z jakich mogą być wykonane
- 3.4. audyt krajobrazowy
- 3.5. plan zagospodarowania przestrzennego województwa

**4. DANE SKŁADAJĄCEGO PISMO<sup>4)</sup>**



4.1. Czy składający pismo jest właścicielem lub użytkownikiem wieczystym nieruchomości objętej wnioskiem lub uwagą?

- tak
- nie

**5. ADRES DO KORESPONDENCJI SKŁADAJĄCEGO PISMO<sup>4)</sup>**

(Nieobowiązkowo)

Kraj: ..... Województwo: .....

Powiat: ..... Gmina: .....

Ulica: ..... Nr domu: ..... Nr lokalu: .....

Miejscowość: ..... Kod pocztowy: .....

**6. DANE PEŁNOMOCNIKA<sup>4)</sup>**

(Nieobowiązkowo)

- pełnomocnik
- pełnomocnik do doręczeń

Imię i nazwisko: .....

Kraj: ..... Województwo: .....

Powiat: ..... Gmina: .....

Ulica: ..... Nr domu: ..... Nr lokalu: .....

Miejscowość: ..... Kod pocztowy: .....

E-mail (w przypadku gdy pełnomocnik posiada adres e-mail): .....

Nr tel. (nieobowiązkowo): .....

Adres skrytki ePUAP lub adres do doręczeń elektronicznych<sup>5)</sup>: .....

Cz. 215/2, Cz. 158/2, 125/2  
113, 114, 213/2, 214/2

## 7. TREŚĆ PISMA

7.1. Treść<sup>6)</sup> Wnoszę o objęcie działek nr 116/6 obręb 47 strefą zieleni i rekreacji. Jest to teren rodzinnego ogrodu działkowego (ROD), który przynależy do w/w strefy. Zgodnie z ustawą o ROD, jako stały element infrastruktury gmin, ogrody winny być uwzględniane w ich rozwoju, a organy gmin tworzyć do tego warunki. Objęcie w/w strefą umożliwi ujawnienie ROD w mpzp, co przełoży się na prawa ..... rodzin - działkowców. Objęcie strefą zakazującą ujawnienia ROD w mpzp groziłoby jego likwidacją (art. 19 ust. 2 ustawy o ROD). Stabilizacja prawna będzie sprzyjała podnoszeniu standardu ROD - ryzyko likwidacji zniechęci do inwestowania w działki. ROD są obszarem o wysokiej bioróżnorodności, ich ochrona planistyczna realizuje prawo UE oraz krajowe; są ważnym elementem infrastruktury zielonej gminy; służą realizacji zadań gminy, pełniąc istotne funkcje społeczne: wsparcia socjalnego, integracji społeczności lokalnej i międzypokoleniowej, aktywizacji seniorów, edukacji ekologicznej dzieci, promocji zdrowego trybu życia.

7.2. (Nieobowiązkowo) W przypadku wypełnienia, należy uzupełnić każdą z kolumn tabeli.

Szczegółowe informacje dotyczące treści pisma w odniesieniu do działek ewidencyjnych:

Lp.	7.2.1. Nazwa aktu planowania przestrzennego	7.2.2. Identyfikator działki lub działek ewidencyjnych	7.2.3. Czy teren objęty pismem obejmuje całość działki lub działek ewidencyjnych <sup>7)</sup>	7.2.4. Treść <sup>6)</sup>
1				

7.3. (Nieobowiązkowo) W przypadku wypełnienia, należy uzupełnić każdą z kolumn tabeli. Szczegółowe informacje dotyczące działek ewidencyjnych oraz niektórych parametrów – w przypadku zaznaczenia w pkt 2: wniosku do projektu aktu (pkt 2.1), uwagi do konsultowanego projektu aktu (pkt 2.2) lub wniosku o zmianę aktu (pkt 2.3) oraz w pkt 3: planu ogólnego gminy (pkt 3.1) lub miejscowego planu zagospodarowania przestrzennego, w tym zintegrowanego planu inwestycyjnego lub miejscowego planu rewitalizacji (pkt 3.2):

Lp.	7.3.1. Nazwa planu ogólnego gminy lub miejscowego planu zagospodarowania przestrzennego	7.3.2. Identyfikator działki lub działek ewidencyjnych	7.3.3. Czy teren objęty pismem obejmuje całość działki lub działek ewidencyjnych <sup>7)</sup>	7.3.4. Nazwa lub nazwy klasy przeznaczenia terenu (albo symbol lub symbole klasy przeznaczenia terenu) <sup>8)</sup>	7.3.5. Maksymalny udział powierzchni zabudowy [%]	7.3.6. Maksymalna wysokość zabudowy [m]	7.3.7. Minimalny udział powierzchni biologicznie czynnej [%]
1							

## 8. OŚWIADCZENIE W SPRAWIE KORESPONDENCJI ELEKTRONICZNEJ

Wyrażam zgodę  Nie wyrażam zgody

na doręczanie korespondencji w niniejszej sprawie za pomocą środków komunikacji elektronicznej w rozumieniu art. 2 pkt 5 ustawy z dnia 18 lipca 2002 r. o świadczeniu usług drogą elektroniczną (Dz. U. z 2020 r. poz. 344).

## 9. ZAŁĄCZNIKI

- Pełnomocnictwo do reprezentowania składającego pismo lub pełnomocnictwo do doręczeń (zgodnie z ustawą z dnia 16 listopada 2006 r. o opłacie skarbowej (Dz. U. z 2023 r. poz. 2111)) – jeżeli składający pismo działa przez pełnomocnika.
- Potwierdzenie uiszczenia opłaty skarbowej od pełnomocnictwa – jeżeli obowiązek uiszczenia takiej opłaty wynika z ustawy z dnia 16 listopada 2006 r. o opłacie skarbowej.
- (Nieobowiązkowo). Określenie granic terenu w formie graficznej w przypadku wskazania terenu objętego pismem jako części działki ewidencyjnej lub działek ewidencyjnych.
- (Nieobowiązkowo). Inne załączniki – w przypadku zaznaczenia pola należy podać nazwy załączników.<sup>8)</sup>


## 10. PODPIS SKŁADAJĄCEGO PISMO (PEŁNOMOCNIKA) I DATA PODPISU

Podpis powinien być czytelny. Podpis i data podpisu umieszcza się w przypadku składania pisma w postaci papierowej.

Podpis

Data: 11.06.2024

**Pismo dotyczące aktu planowania przestrzennego**

p. Cethowski  
p. Kępcowski 

MIĘJSKA PRACOWNIA URBANISTYCZNA W TORUNIU

**1. ORGAN, DO KTÓREGO JEST SKŁADANE PISMO**

Nazwa: **PREZYDENTA MIASTA TORUNIA**

Data wpływu **29 MAJ 2024**

**2. RODZAJ PISMA<sup>1)</sup>**

L. Dz. **1282**

- 2.1. wniosek do projektu aktu
- 2.2. uwaga do konsultowanego projektu aktu<sup>2)</sup>
- 2.3. wniosek o zmianę aktu<sup>3)</sup>
- 2.4. wniosek o sporządzenie aktu<sup>3)</sup>

**3. RODZAJ AKTU PLANOWANIA PR ZESTRZENNEGO<sup>1)</sup>**

- 3.1. plan ogólny gminy
- 3.2. miejscowy plan zagospodarowania przestrzennego, w tym zintegrowany plan inwestycyjny lub miejscowy plan rewitalizacji
- 3.3. uchwała ustalająca zasady i warunki sytuowania obiektów małej architektury, tablic reklamowych i urządzeń reklamowych oraz ogrodzeń, ich gabaryty, standardy jakościowe oraz rodzaje materiałów budowlanych, z jakich mogą być wykonane
- 3.4. audyt krajobrazowy
- 3.5. plan zagospodarowania przestrzennego województwa

**4. DANE SKŁADAJĄCEGO PISMO<sup>4)</sup>**



4.1. Czy składający pismo jest właścicielem lub użytkownikiem wieczystym nieruchomości objętej wnioskiem lub uwagą?

- tak
- nie

**5. ADRES DO KORESPONDENCJI SKŁADAJĄCEGO PISMO<sup>4)</sup>**

(Nieobowiązkowo)

Kraj: ..... Województwo: .....

Powiat: ..... Gmina: .....

Ulica: ..... Nr domu: ..... Nr lokalu: .....

Miejscowość: ..... Kod pocztowy: .....

**6. DANE PEŁNOMOCNIKA<sup>4)</sup>**

(Nieobowiązkowo)

- pełnomocnik
- pełnomocnik do doręczeń

Imię i nazwisko: .....

Kraj: ..... Województwo: .....

Powiat: ..... Gmina: .....

Ulica: ..... Nr domu: ..... Nr lokalu: .....

Miejscowość: ..... Kod pocztowy: .....

E-mail (w przypadku gdy pełnomocnik posiada adres e-mail): .....

Nr tel. (nieobowiązkowo): .....

Adres skrytki ePUAP lub adres do doręczeń elektronicznych<sup>5)</sup>: .....

cr. 215/2, cr. 158/2, 125/2  
113, 114, 213/2, 214/2

## 7. TREŚĆ PISMA

7.1. Treść<sup>6)</sup> Wnoszę o objęcie działek nr 113/6 obręb 47 strefą zieleni i rekreacji. Jest to teren rodzinnego ogrodu działkowego (ROD), który przynależy do w/w strefy. Zgodnie z ustawą o ROD, jako stały element infrastruktury gmin, ogrody winny być uwzględniane w ich rozwoju, a organy gmin tworzyć do tego warunki. Objęcie w/w strefą umożliwi ujawnienie ROD w mpzp, co przełoży się na prawa ... rodzin - działkowców. Objęcie strefą zakazującą ujawnienia ROD w mpzp groziłoby jego likwidacją (art. 19 ust. 2 ustawy o ROD). Stabilizacja prawna będzie sprzyjała podnoszeniu standardu ROD - ryzyko likwidacji zniechęci do inwestowania w działki, ROD są obszarem o wysokiej bioróżnorodności, ich ochrona planistyczna realizuje prawo UE oraz krajowe; są ważnym elementem infrastruktury zielonej gminy; służą realizacji zadań gminy, pełniąc istotne funkcje społeczne: wsparcia socjalnego, integracji społeczności lokalnej i międzypokoleniowej, aktywizacji seniorów, edukacji ekologicznej dzieci, promocji zdrowego trybu życia.

7.2. (Nieobowiązkowo) W przypadku wypełnienia, należy uzupełnić każdą z kolumn tabeli.

Szczegółowe informacje dotyczące treści pisma w odniesieniu do działek ewidencyjnych:

Lp.	7.2.1. Nazwa aktu planowania przestrzennego	7.2.2. Identyfikator działki lub działek ewidencyjnych	7.2.3. Czy teren objęty pismem obejmuje całość działki lub działek ewidencyjnych <sup>7)</sup>	7.2.4. Treść <sup>6)</sup>
1				

7.3. (Nieobowiązkowo) W przypadku wypełnienia, należy uzupełnić każdą z kolumn tabeli. Szczegółowe informacje dotyczące działek ewidencyjnych oraz niektórych parametrów – w przypadku zaznaczenia w pkt 2: wniosku do projektu aktu (pkt 2.1), uwagi do konsultowanego projektu aktu (pkt 2.2) lub wniosku o zmianę aktu (pkt 2.3) oraz w pkt 3: planu ogólnego gminy (pkt 3.1) lub miejscowego planu zagospodarowania przestrzennego, w tym zintegrowanego planu inwestycyjnego lub miejscowego planu rewitalizacji (pkt 3.2):

Lp.	7.3.1. Nazwa planu ogólnego gminy lub miejscowego planu zagospodarowania przestrzennego	7.3.2. Identyfikator działki lub działek ewidencyjnych	7.3.3. Czy teren objęty pismem obejmuje całość działki lub działek ewidencyjnych <sup>7)</sup>	7.3.4. Nazwa lub nazwy klasy przeznaczenia terenu (albo symbol lub symbole klasy przeznaczenia terenu) <sup>8)</sup>	7.3.5. Maksymalny udział powierzchni zabudowy [%]	7.3.6. Maksymalna wysokość zabudowy [m]	7.3.7. Minimalny udział powierzchni biologicznie czynnej [%]
1							

## 8. OŚWIADCZENIE W SPRAWIE KORESPONDENCJI ELEKTRONICZNEJ

Wyrażam zgodę  Nie wyrażam zgody

na doręczanie korespondencji w niniejszej sprawie za pomocą środków komunikacji elektronicznej w rozumieniu art. 2 pkt 5 ustawy z dnia 18 lipca 2002 r. o świadczeniu usług drogą elektroniczną (Dz. U. z 2020 r. poz. 344).

## 9. ZAŁĄCZNIKI

- Pełnomocnictwo do reprezentowania składającego pismo lub pełnomocnictwo do doręczeń (zgodnie z ustawą z dnia 16 listopada 2006 r. o opłacie skarbowej (Dz. U. z 2023 r. poz. 2111)) – jeżeli składający pismo działa przez pełnomocnika.
- Potwierdzenie uiszczenia opłaty skarbowej od pełnomocnictwa – jeżeli obowiązek uiszczenia takiej opłaty wynika z ustawy z dnia 16 listopada 2006 r. o opłacie skarbowej.
- (Nieobowiązkowo). Określenie granic terenu w formie graficznej w przypadku wskazania terenu objętego pismem jako części działki ewidencyjnej lub działek ewidencyjnych.
- (Nieobowiązkowo). Inne załączniki – w przypadku zaznaczenia pola należy podać nazwy załączników.<sup>9)</sup>

## 10. PODPIS SKŁADAJĄCEGO PISMO (PEŁNOMOCNIKA) I DATA PODPISU

Podpis powinien być czytelny. Podpis i data podpisu umieszcza się w przypadku składania pisma w postaci papierowej.

Podpis:

[Redacted signature]

Data: 11.05.2024

p. Cetharski  
p. Kepharski (3)

## Pismo dotyczące aktu planowania przestrzennego

### 1. ORGAN, DO KTÓREGO JEST SKŁADANE PISMO

MIĘSKA PRACOWNIA URBANISTYCZNA W TORUNIU

Nazwa: PREZYDENTA MIASTA TORUNIA

Data wpływu 29 MAJ 2024

### 2. RODZAJ PISMA<sup>1)</sup>

2.1. wniosek do projektu aktu

2.2. uwaga do konsultowanego projektu aktu<sup>2)</sup> 1283

2.3. wniosek o zmianę aktu<sup>3)</sup>

2.4. wniosek o sporządzenie aktu<sup>3)</sup>

### 3. RODZAJ AKTU PLANOWANIA PRZESTRZENNEGO<sup>1)</sup>


3.1. plan ogólny gminy

3.2. miejscowy plan zagospodarowania przestrzennego, w tym zintegrowany plan inwestycyjny lub miejscowy plan rewitalizacji

3.3. uchwała ustalająca zasady i warunki sytuowania obiektów małej architektury, tablic reklamowych i urządzeń reklamowych oraz ogrodzeń, ich gabaryty, standardy jakościowe oraz rodzaje materiałów budowlanych, z jakich mogą być wykonane  3.4. audyt krajobrazowy

3.5. plan zagospodarowania przestrzennego województwa


### 4. DANE SKŁADAJĄCEGO PISMO<sup>4)</sup>



4.1. Czy składający pismo jest właścicielem lub użytkownikiem wieczystym nieruchomości objętej wnioskiem lub uwagą?

tak  nie

### 5. ADRES DO KORESPONDENCJI SKŁADAJĄCEGO PISMO<sup>4)</sup>



### 6. DANE PEŁNOMOCNIKA<sup>4)</sup>

(Nieobowiązkowo)

pełnomocnik  pełnomocnik do doręczeń

Imię i nazwisko: .....

Kraj: ..... Województwo: .....

Powiat: ..... Gmina: .....

Ulica: ..... Nr domu: ..... Nr lokalu: .....

Miejscowość: ..... Kod pocztowy: .....

E-mail (w przypadku gdy pełnomocnik posiada adres e-mail): .....

Nr tel. (nieobowiązkowo): .....

Adres skrytki ePUAP lub adres do doręczeń elektronicznych<sup>5)</sup>: .....

## 7. TREŚĆ PISMA

7.1. Treść<sup>6)</sup> Wnoszę o objęcie działek nr..... obręb..... strefą zieleni i rekreacji. Jest to teren rodzinnego ogrodu działkowego (ROD), który przynależy do w/w strefy. Zgodnie z ustawą o ROD, jako stały element infrastruktury gmin, ogrody winny być uwzględniane w ich rozwoju, a organy gmin tworzyć do tego warunki. Objęcie w/w strefą umożliwi ujawnienie ROD w mpzp, co przeloży się na prawa..... rodzin - działkowców. Objęcie strefą zakazującą ujawnienia ROD w mpzp groziłoby jego likwidacją (art. 19 ust. 2 ustawy o ROD). Stabilizacja prawna będzie sprzyjała podnoszeniu standardu ROD - ryzyko likwidacji zniechęci do inwestowania w działki. ROD są obszarem o wysokiej bioróżnorodności, ich ochrona planistyczna realizuje prawo UE oraz krajowe; są ważnym elementem infrastruktury zielonej gminy, służą realizacji zadań gminy, pełniąc istotne funkcje społeczne: wsparcia socjalnego, integracji społeczności lokalnej i międzypokoleniowej, aktywizacji seniorów, edukacji ekologicznej dzieci, promocji zdrowego trybu życia.

7.2. (Nieobowiązkowo) W przypadku wypełnienia, należy uzupełnić każdą z kolumn tabeli.

Szczegółowe informacje dotyczące treści pisma w odniesieniu do działek ewidencyjnych:

Lp.	7.2.1. Nazwa aktu planowania przestrzennego	7.2.2. Identyfikator działki lub działek ewidencyjnych	7.2.3. Czy teren objęty pismem obejmuje całość działki lub działek ewidencyjnych <sup>7)</sup>	7.2.4. Treść <sup>6)</sup>
1				

7.3. (Nieobowiązkowo) W przypadku wypełnienia, należy uzupełnić każdą z kolumn tabeli. Szczegółowe informacje dotyczące działek ewidencyjnych oraz niektórych parametrów – w przypadku zaznaczenia w pkt 2: wniosku do projektu aktu (pkt 2.1), uwagi do konsultowanego projektu aktu (pkt 2.2) lub wniosku o zmianę aktu (pkt 2.3) oraz w pkt 3: planu ogólnego gminy (pkt 3.1) lub miejscowego planu zagospodarowania przestrzennego, w tym zintegrowanego planu inwestycyjnego lub miejscowego planu rewitalizacji (pkt 3.2):

Lp.	7.3.1. Nazwa planu ogólnego gminy lub miejscowego planu zagospodarowania przestrzennego	7.3.2. Identyfikator działki lub działek ewidencyjnych	7.3.3. Czy teren objęty pismem obejmuje całość działki lub działek ewidencyjnych <sup>7)</sup>	7.3.4. Nazwa lub nazwy klasy przeznaczenia terenu (albo symbol lub symbole klasy przeznaczenia terenu) <sup>8)</sup>	7.3.5. Maksymalny udział powierzchni zabudowy [%]	7.3.6. Maksymalna wysokość zabudowy [m]	7.3.7. Minimalny udział powierzchni biologicznie czynnej [%]
1							

## 8. OŚWIADCZENIE W SPRAWIE KORESPONDENCJI ELEKTRONICZNEJ

Wyrażam zgodę  Nie wyrażam zgody

na doręczanie korespondencji w niniejszej sprawie za pomocą środków komunikacji elektronicznej w rozumieniu art. 2 pkt 5 ustawy z dnia 18 lipca 2002 r. o świadczeniu usług drogą elektroniczną (Dz. U. z 2020 r. poz. 344).

## 9. ZAŁĄCZNIKI

- Pełnomocnictwo do reprezentowania składającego pismo lub pełnomocnictwo do doręczeń (zgodnie z ustawą z dnia 16 listopada 2006 r. o opłacie skarbowej (Dz. U. z 2023 r. poz. 2111)) – jeżeli składający pismo działa przez pełnomocnika.
- Potwierdzenie uiszczenia opłaty skarbowej od pełnomocnictwa – jeżeli obowiązek uiszczenia takiej opłaty wynika z ustawy z dnia 16 listopada 2006 r. o opłacie skarbowej.
- (Nieobowiązkowo). Określenie granic terenu w formie graficznej w przypadku wskazania terenu objętego pismem jako części działki ewidencyjnej lub działek ewidencyjnych.
- (Nieobowiązkowo). Inne załączniki – w przypadku zaznaczenia pola należy podać nazwy załączników.<sup>9)</sup>

## 10. PODPIS SKŁADAJĄCEGO PISMO (PEŁNOMOCNIKA) I DATA PODPISU

Podpis powinien być czytelny. Podpis i datę podpisu umieszcza się w przypadku składania pisma w postaci papierowej.

Podpis:

[Redacted Signature]

Data:

11.05.2024

Pismo dotyczące aktu planowania przestrzennego

p. Cethowski  
p. Kephowski

MIEJSKA PRACOWNIA URBANISTYCZNA W TORUNIU

1. ORGAN, DO KTÓREGO JEST SKŁADANE PISMO

Nazwa: **PREZYDENTA MIASTA TORUNIA**

Data wpływu ... **2-9 MAJ 2024**

2. RODZAJ PISMA<sup>1)</sup>

L. Dz. ... **1284**

- 2.1. wniosek do projektu aktu
- 2.2. uwaga do konsultowanego projektu aktu<sup>2)</sup>
- 2.3. wniosek o zmianę aktu<sup>3)</sup>
- 2.4. wniosek o sporządzenie aktu<sup>3)</sup>

3. RODZAJ AKTU PLANOWANIA PRZESTRZENNEGO<sup>1)</sup>

- 3.1. plan ogólny gminy
- 3.2. miejscowy plan zagospodarowania przestrzennego, w tym zintegrowany plan inwestycyjny lub miejscowy plan rewitalizacji
- 3.3. uchwała ustalająca zasady i warunki sytuowania obiektów małej architektury, tablic reklamowych i urządzeń reklamowych oraz ogrodzeń, ich gabaryty, standardy jakościowe oraz rodzaje materiałów budowlanych, z jakich mogą być wykonane
- 3.4. audyt krajobrazowy
- 3.5. plan zagospodarowania przestrzennego województwa


4. DANE SKŁADAJĄCEGO PISMO<sup>4)</sup>



4.1. Czy składający pismo jest właścicielem lub użytkownikiem wieczystym nieruchomości objętej wnioskiem lub uwagą?

- tak
- nie

5. ADRES DO KORESPONDENCJI SKŁADAJĄCEGO PISMO<sup>4)</sup>



6. DANE PEŁNOMOCNIKA<sup>4)</sup>

(Nieobowiązkowo)

- pełnomocnik
- pełnomocnik do doręczeń

Imię i nazwisko: .....

Kraj: ..... Województwo: .....

Powiat: ..... Gmina: .....

Ulica: ..... Nr domu: ..... Nr lokalu: .....

Miejscowość: ..... Kod pocztowy: .....

E-mail (w przypadku gdy pełnomocnik posiada adres e-mail): .....

Nr tel. (nieobowiązkowo): .....

Adres skrytki ePUAP lub adres do doręczeń elektronicznych<sup>5)</sup>: .....

## 7. TREŚĆ PISMA

7.1. Treść<sup>6)</sup> Wnoszę o objęcie działek nr ..... obręb ..... strefą zieleni i rekreacji. Jest to teren rodzinnego ogrodu działkowego (ROD), który przynależy do w/w strefy. Zgodnie z ustawą o ROD, jako stały element infrastruktury gmin, ogrody winny być uwzględniane w ich rozwoju, a organy gmin tworzyć do tego warunki. Objęcie w/w strefą umożliwi ujawnienie ROD w mpzp, co przełoży się na prawa ..... rodzin - działkowców. Objęcie strefą zakazującą ujawnienia ROD w mpzp groziłoby jego likwidacją (art. 19 ust. 2 ustawy o ROD). Stabilizacja prawna będzie sprzyjała podnoszeniu standardu ROD - ryzyko likwidacji zniechęci do inwestowania w działki. ROD są obszarem o wysokiej bioróżnorodności, ich ochrona planistyczna realizuje prawo UE oraz krajowe; są ważnym elementem infrastruktury zielonej gminy; służą realizacji zadań gminy, pełniąc istotne funkcje społeczne: wsparcia socjalnego, integracji społeczności lokalnej i międzypokoleniowej, aktywizacji seniorów, edukacji ekologicznej dzieci, promocji zdrowego trybu życia.

7.2. (Nieobowiązkowo) W przypadku wypełnienia, należy uzupełnić każdą z kolumn tabeli.

Szczegółowe informacje dotyczące treści pisma w odniesieniu do działek ewidencyjnych:

Lp.	7.2.1. Nazwa aktu planowania przestrzennego	7.2.2. Identyfikator działki lub działek ewidencyjnych	7.2.3. Czy teren objęty pismem obejmuje całość działki lub działek ewidencyjnych <sup>7)</sup>	7.2.4. Treść <sup>6)</sup>
1				

7.3. (Nieobowiązkowo) W przypadku wypełnienia, należy uzupełnić każdą z kolumn tabeli. Szczegółowe informacje dotyczące działek ewidencyjnych oraz niektórych parametrów – w przypadku zaznaczenia w pkt 2: wniosku do projektu aktu (pkt 2.1), uwagi do konsultowanego projektu aktu (pkt 2.2) lub wniosku o zmianę aktu (pkt 2.3) oraz w pkt 3: planu ogólnego gminy (pkt 3.1) lub miejscowego planu zagospodarowania przestrzennego, w tym zintegrowanego planu inwestycyjnego lub miejscowego planu rewitalizacji (pkt 3.2):

Lp.	7.3.1. Nazwa planu ogólnego gminy lub miejscowego planu zagospodarowania przestrzennego	7.3.2. Identyfikator działki lub działek ewidencyjnych	7.3.3. Czy teren objęty pismem obejmuje całość działki lub działek ewidencyjnych <sup>7)</sup>	7.3.4. Nazwa lub nazwy klasy przeznaczenia terenu (albo symbol lub symbole klasy przeznaczenia terenu) <sup>8)</sup>	7.3.5. Maksymalny udział powierzchni zabudowy [%]	7.3.6. Maksymalna wysokość zabudowy [m]	7.3.7. Minimalny udział powierzchni biologicznie czynnej [%]
1							

## 8. OŚWIADCZENIE W SPRAWIE KORESPONDENCJI ELEKTRONICZNEJ

Wyrażam zgodę  Nie wyrażam zgody

na doręczanie korespondencji w niniejszej sprawie za pomocą środków komunikacji elektronicznej w rozumieniu art. 2 pkt 5 ustawy z dnia 18 lipca 2002 r. o świadczeniu usług drogą elektroniczną (Dz. U. z 2020 r. poz. 344).

## 9. ZAŁĄCZNIKI

- Pełnomocnictwo do reprezentowania składającego pismo lub pełnomocnictwo do doręczeń (zgodnie z ustawą z dnia 16 listopada 2006 r. o opłacie skarbowej (Dz. U. z 2023 r. poz. 2111)) – jeżeli składający pismo działa przez pełnomocnika.
- Potwierdzenie uiszczenia opłaty skarbowej od pełnomocnictwa – jeżeli obowiązek uiszczenia takiej opłaty wynika z ustawy z dnia 16 listopada 2006 r. o opłacie skarbowej.
- (Nieobowiązkowo). Określenie granic terenu w formie graficznej w przypadku wskazania terenu objętego pismem jako części działki ewidencyjnej lub działek ewidencyjnych.
- (Nieobowiązkowo). Inne załączniki – w przypadku zaznaczenia pola należy podać nazwy załączników.<sup>9)</sup>

## 10. PODPIS SKŁADAJĄCEGO PISMO (PEŁNOMOCNIKA) I DATA PODPISU

Podpis powinien być czytelny. Podpis i data podpisu umieszczają się w przypadku składania pisma w postaci papierowej.

Podp

Data:

M. 05. 2024

*p. Cechanowski*  
*p. Kępcowski (3)*

## Pismo dotyczące aktu planowania przestrzennego

MIEJSKA PRACOWNIA URBANISTYCZNA W TORUNIU

### 1. ORGAN, DO KTÓREGO JEST SKŁADANE PISMO

Nazwa: **PREZYDENTA MIASTA TORUNIA**

Data wpływu: **29 MAJ 2024**

### 2. RODZAJ PISMA<sup>1)</sup>

- 2.1. wniosek do projektu aktu  2.2. uwaga do konsultowanego projektu aktu<sup>2)</sup>  
 2.3. wniosek o zmianę aktu<sup>3)</sup>  2.4. wniosek o sporządzenie aktu<sup>3)</sup>

### 3. RODZAJ AKTU PLANOWANIA PRZESTRZENNEGO<sup>1)</sup>

- 3.1. plan ogólny gminy  
 3.2. miejscowy plan zagospodarowania przestrzennego, w tym zintegrowany plan inwestycyjny lub miejscowy plan rewitalizacji  
 3.3. uchwała ustalająca zasady i warunki sytuowania obiektów małej architektury, tablic reklamowych i urządzeń reklamowych oraz ogrodzeń, ich gabaryty, standardy jakościowe oraz rodzaje materiałów budowlanych, z jakich mogą być wykonane  3.4. audyt krajobrazowy  
 3.5. plan zagospodarowania przestrzennego województwa

### 4. DANE SKŁADAJĄCEGO PISMA<sup>4)</sup>

Adres skrytki ePUAP lub adres do doręczeń elektronicznych<sup>5)</sup>:

4.1. Czy składający pismo jest właścicielem lub użytkownikiem wieczystym nieruchomości objętej wnioskiem lub uwagą?

tak  nie

### 5. ADRES DO KORESPONDENCJI SKŁADAJĄCEGO PISMO<sup>4)</sup>

(Nieobowiązkowo)

Kraj:

Województwo:

Powiat:

Gmina:

Ulica:

Nr domu: Nr lokalu: .....

Miejscowość:

Kod pocztowy:

### 6. DANE PEŁNOMOCNIKA<sup>4)</sup>

(Nieobowiązkowo)

pełnomocnik  pełnomocnik do doręczeń

Imię i nazwisko: .....

Kraj: ..... Województwo: .....

Powiat: ..... Gmina: .....

Ulica: ..... Nr domu: ..... Nr lokalu: .....

Miejscowość: ..... Kod pocztowy: .....

E-mail (w przypadku gdy pełnomocnik posiada adres e-mail): .....

Nr tel. (nieobowiązkowo): .....

Adres skrytki ePUAP lub adres do doręczeń elektronicznych<sup>5)</sup>: .....

cz. 215/2, cz. 158/2, 125/2  
113, 114, 213/2, 214/2

## 7. TREŚĆ PISMA

7.1. Treść<sup>6)</sup> Wnoszę o objęcie działek nr 116/6 obręb 47 strefą zieleni i rekreacji. Jest to teren rodzinnego ogrodu działkowego (ROD), który przynależy do w/w strefy. Zgodnie z ustawą o ROD, jako stały element infrastruktury gmin, ogrody winny być uwzględniane w ich rozwoju, a organy gmin tworzyć do tego warunki. Objęcie w/w strefą umożliwi ujawnienie ROD w mpzp, co przeloży się na prawa ..... rodzin - działkowców. Objęcie strefą zakazującą ujawnienia ROD w mpzp groziłoby jego likwidacją (art. 19 ust. 2 ustawy o ROD). Stabilizacja prawna będzie sprzyjała podnoszeniu standardu ROD - ryzyko likwidacji zniechęci do inwestowania w działki. ROD są obszarem o wysokiej bioróżnorodności, ich ochrona planistyczna realizuje prawo UE oraz krajowe; są ważnym elementem infrastruktury zielonej gminy; służą realizacji zadań gminy, pełniąc istotne funkcje społeczne: wsparcia socjalnego, integracji społeczności lokalnej i międzypokoleniowej, aktywizacji seniorów, edukacji ekologicznej dzieci, promocji zdrowego trybu życia.

7.2. (Nieobowiązkowo) W przypadku wypełnienia, należy uzupełnić każdą z kolumn tabeli.

Szczegółowe informacje dotyczące treści pisma w odniesieniu do działek ewidencyjnych:

Lp.	7.2.1. Nazwa aktu planowania przestrzennego	7.2.2. Identyfikator działki lub działek ewidencyjnych	7.2.3. Czy teren objęty pismem obejmuje całość działki lub działek ewidencyjnych <sup>7)</sup>	7.2.4. Treść <sup>6)</sup>
1				

7.3. (Nieobowiązkowo) W przypadku wypełnienia, należy uzupełnić każdą z kolumn tabeli. Szczegółowe informacje dotyczące działek ewidencyjnych oraz niektórych parametrów – w przypadku zaznaczenia w pkt 2: wniosku do projektu aktu (pkt 2.1), uwagi do konsultowanego projektu aktu (pkt 2.2) lub wniosku o zmianę aktu (pkt 2.3) oraz w pkt 3: planu ogólnego gminy (pkt 3.1) lub miejscowego planu zagospodarowania przestrzennego, w tym zintegrowanego planu inwestycyjnego lub miejscowego planu rewitalizacji (pkt 3.2):

Lp.	7.3.1. Nazwa planu ogólnego gminy lub miejscowego planu zagospodarowania przestrzennego	7.3.2. Identyfikator działki lub działek ewidencyjnych	7.3.3. Czy teren objęty pismem obejmuje całość działki lub działek ewidencyjnych <sup>7)</sup>	7.3.4. Nazwa lub nazwy klasy przeznaczenia terenu (albo symbol lub symbole klasy przeznaczenia terenu) <sup>8)</sup>	7.3.5. Maksymalny udział powierzchni zabudowy [%]	7.3.6. Maksymalna wysokość zabudowy [m]	7.3.7. Minimalny udział powierzchni biologicznie czynnej [%]
1							

## 8. OŚWIADCZENIE W SPRAWIE KORESPONDENCJI ELEKTRONICZNEJ

Wyrażam zgodę  Nie wyrażam zgody

na doręczanie korespondencji w niniejszej sprawie za pomocą środków komunikacji elektronicznej w rozumieniu art. 2 pkt 5 ustawy z dnia 18 lipca 2002 r. o świadczeniu usług drogą elektroniczną (Dz. U. z 2020 r. poz. 344).

## 9. ZAŁĄCZNIKI

- Pełnomocnictwo do reprezentowania składającego pismo lub pełnomocnictwo do doręczeń (zgodnie z ustawą z dnia 16 listopada 2006 r. o opłacie skarbowej (Dz. U. z 2023 r. poz. 2111)) – jeżeli składający pismo działa przez pełnomocnika.
- Potwierdzenie uiszczenia opłaty skarbowej od pełnomocnictwa – jeżeli obowiązek uiszczenia takiej opłaty wynika z ustawy z dnia 16 listopada 2006 r. o opłacie skarbowej.
- (Nieobowiązkowo). Określenie granic terenu w formie graficznej w przypadku wskazania terenu objętego pismem jako części działki ewidencyjnej lub działek ewidencyjnych.
- (Nieobowiązkowo). Inne załączniki – w przypadku zaznaczenia pola należy podać nazwy załączników.<sup>9)</sup>

## 10. PODPIS SKŁADAJĄCEGO PISMO (PEŁNOMOCNIKA) I DATA PODPISU

Podpis powinien być czytelny. Podpis i data podpisu umieszczone na kopii pisma w postaci papierowej.

Podpis

[Redacted Signature]

Data: 11.05.2024

**Pismo dotyczące aktu planowania przestrzennego**

p. Cethronowicz  
p. Kepkowskiej B

MIEJSKA PRACOWNIA URBANISTYCZNA W TORUNIU

**1. ORGAN, DO KTÓREGO JEST SKŁADANE PISMO**

Nazwa: **PREZYDENTA MIASTA TORUNIA**

Data wpływu ..... 29 MAJ 2024 .....

**2. RODZAJ PISMA<sup>1)</sup>**

L. Dz. .... 1286 .....

- 2.1. wniosek do projektu aktu  2.2. uwaga do konsultowanego projektu aktu<sup>2)</sup>
- 2.3. wniosek o zmianę aktu<sup>3)</sup>  2.4. wniosek o sporządzenie aktu<sup>3)</sup>

**3. RODZAJ AKTU PLANOWANIA PRZESTRZENNEGO<sup>1)</sup>**

- 3.1. plan ogólny gminy
- 3.2. miejscowy plan zagospodarowania przestrzennego, w tym zintegrowany plan inwestycyjny lub miejscowy plan rewitalizacji
- 3.3. uchwała ustalająca zasady i warunki sytuowania obiektów małej architektury, tablic reklamowych i urządzeń reklamowych oraz ogrodzeń, ich gabaryty, standardy jakościowe oraz rodzaje materiałów budowlanych, z jakich mogą być wykonane  3.4. audyt krajobrazowy
- 3.5. plan zagospodarowania przestrzennego województwa

**4. DANE SKŁADAJĄCEGO PISMO<sup>4)</sup>**



4.1. Czy składający pismo jest właścicielem lub użytkownikiem wieczystym nieruchomości objętej wnioskiem lub uwagą?

- tak  nie

**5. ADRES DO KORESPONDENCJI SKŁADAJĄCEGO PISMO<sup>4)</sup>**

(Nieobowiązkowo)

Kraj: ..... Województwo: .....

Powiat: ..... Gmina: .....

Ulica: ..... Nr domu: ..... Nr lokalu: .....

Miejscowość: ..... Kod pocztowy: .....

**6. DANE PEŁNOMOCNIKA<sup>4)</sup>**

(Nieobowiązkowo)

- pełnomocnik  pełnomocnik do doręczeń

Imię i nazwisko: .....

Kraj: ..... Województwo: .....

Powiat: ..... Gmina: .....

Ulica: ..... Nr domu: ..... Nr lokalu: .....

Miejscowość: ..... Kod pocztowy: .....

E-mail (w przypadku gdy pełnomocnik posiada adres e-mail): .....

Nr tel. (nieobowiązkowo): .....

Adres skrytki ePUAP lub adres do doręczeń elektronicznych<sup>5)</sup>: .....

113, 114, 213/2, 214/2

## 7. TREŚĆ PISMA

7.1. Treść<sup>6)</sup> Wnoszę o objęcie działek nr 116/6 oobręb 48 strefą zieleni i rekreacji. Jest to teren rodzinnego ogrodu działkowego (ROD), który przynależy do w/w strefy. Zgodnie z ustawą o ROD, jako stały element infrastruktury gmin, ogrody winny być uwzględniane w ich rozwoju, a organy gmin tworzyć do tego warunki. Objęcie w/w strefą umożliwi ujawnienie ROD w mpzp, co przełoży się na prawa ..... rodzin - działkowców. Objęcie strefą zakazującą ujawnienia ROD w mpzp groziłoby jego likwidacją (art. 19 ust. 2 ustawy o ROD). Stabilizacja prawna będzie sprzyjała podnoszeniu standardu ROD - ryzyko likwidacji zniechęci do inwestowania w działki. ROD są obszarem o wysokiej bioróżnorodności, ich ochrona planistyczna realizuje prawo UE oraz krajowe; są ważnym elementem infrastruktury zielonej gminy; służą realizacji zadań gminy, pełniąc istotne funkcje społeczne; wsparcia socjalnego, integracji społeczności lokalnej i międzypokoleniowej, aktywizacji seniorów, edukacji ekologicznej dzieci, promocji zdrowego trybu życia.

7.2. (Nieobowiązkowo) W przypadku wypełnienia, należy uzupełnić każdą z kolumn tabeli.

Szczegółowe informacje dotyczące treści pisma w odniesieniu do działek ewidencyjnych:

Lp.	7.2.1. Nazwa aktu planowania przestrzennego	7.2.2. Identyfikator działki lub działek ewidencyjnych	7.2.3. Czy teren objęty pismem obejmuje całość działki lub działek ewidencyjnych <sup>7)</sup>	7.2.4. Treść <sup>6)</sup>
1				

7.3. (Nieobowiązkowo) W przypadku wypełnienia, należy uzupełnić każdą z kolumn tabeli. Szczegółowe informacje dotyczące działek ewidencyjnych oraz niektórych parametrów – w przypadku zaznaczenia w pkt 2: wniosku do projektu aktu (pkt 2.1), uwagi do konsultowanego projektu aktu (pkt 2.2) lub wniosku o zmianę aktu (pkt 2.3) oraz w pkt 3: planu ogólnego gminy (pkt 3.1) lub miejscowego planu zagospodarowania przestrzennego, w tym zintegrowanego planu inwestycyjnego lub miejscowego planu rewitalizacji (pkt 3.2):

Lp.	7.3.1. Nazwa planu ogólnego gminy lub miejscowego planu zagospodarowania przestrzennego	7.3.2. Identyfikator działki lub działek ewidencyjnych	7.3.3. Czy teren objęty pismem obejmuje całość działki lub działek ewidencyjnych <sup>7)</sup>	7.3.4. Nazwa lub nazwy klasy przeznaczenia terenu (albo symbol lub symbole klasy przeznaczenia terenu) <sup>8)</sup>	7.3.5. Maksymalny udział powierzchni zabudowy [%]	7.3.6. Maksymalna wysokość zabudowy [m]	7.3.7. Minimalny udział powierzchni biologicznie czynnej [%]
1							

## 8. OŚWIADCZENIE W SPRAWIE KORESPONDENCJI ELEKTRONICZNEJ

Wyrażam zgodę  Nie wyrażam zgody

na doręczanie korespondencji w niniejszej sprawie za pomocą środków komunikacji elektronicznej w rozumieniu art. 2 pkt 5 ustawy z dnia 18 lipca 2002 r. o świadczeniu usług drogą elektroniczną (Dz. U. z 2020 r. poz. 344).

## 9. ZAŁĄCZNIKI

- Pełnomocnictwo do reprezentowania składającego pismo lub pełnomocnictwo do doręczeń (zgodnie z ustawą z dnia 16 listopada 2006 r. o opłacie skarbowej (Dz. U. z 2023 r. poz. 2111)) – jeżeli składający pismo działa przez pełnomocnika.
- Potwierdzenie uiszczenia opłaty skarbowej od pełnomocnictwa – jeżeli obowiązek uiszczenia takiej opłaty wynika z ustawy z dnia 16 listopada 2006 r. o opłacie skarbowej.
- (Nieobowiązkowo). Określenie granic terenu w formie graficznej w przypadku wskazania terenu objętego pismem jako części działki ewidencyjnej lub działek ewidencyjnych.
- (Nieobowiązkowo). Inne załączniki – w przypadku zaznaczenia pola należy podać nazwy załączników.<sup>9)</sup>

## 10. PODPIS SKŁADAJĄCEGO PISMO (PEŁNOMOCNIKA) I DATA PODPISU

Podpis powinien być czytelny. Podpis i datę podpisu umieszcza się w przypadku składania pisma w postaci papierowej.

Podpis: [REDAKTED]

Data: 11.05.2024 r.

**Pismo dotyczące aktu planowania przestrzennego**

p. Cethowicz  
p. Kephowicz  
MEJSKA PRACOWNIA URBANISTYCZNA W TORUNIU

**1. ORGAN, DO KTÓREGO JEST SKŁADANE PISMO**

Nazwa: **PREZYDENTA MIASTA TORUNIA**

Data wpływu **29 MAJ 2024**

L. Dz. **1287**

**2. RODZAJ PISMA<sup>1)</sup>**

- 2.1. wniosek do projektu aktu  2.2. uwaga do konsultowanego projektu aktu<sup>2)</sup>  
 2.3. wniosek o zmianę aktu<sup>3)</sup>  2.4. wniosek o sporządzenie aktu<sup>3)</sup>

**3. RODZAJ AKTU PLANOWANIA PR ZESTRZENNEGO<sup>1)</sup>**

- 3.1. plan ogólny gminy  
 3.2. miejscowy plan zagospodarowania przestrzennego, w tym zintegrowany plan inwestycyjny lub miejscowy plan rewitalizacji  
 3.3. uchwała ustalająca zasady i warunki sytuowania obiektów małej architektury, tablic reklamowych i urządzeń reklamowych oraz ogrodzeń, ich gabaryty, standardy jakościowe oraz rodzaje materiałów budowlanych, z jakich mogą być wykonane  3.4. audyt krajobrazowy  
 3.5. plan zagospodarowania przestrzennego województwa

**4. DANE SKŁADAJĄCEGO PISMO<sup>4)</sup>**



4.1. Czy składający pismo jest właścicielem lub użytkownikiem wieczystym nieruchomości objętej wnioskiem lub uwagą?

- tak  nie

**5. ADRES DO KORESPONDENCJI SKŁADAJĄCEGO PISMO<sup>4)</sup>**

(Nieobowiązkowo)

Kraj: ..... Województwo: .....  
Powiat: ..... Gmina: .....  
Ulica: ..... Nr domu: ..... Nr lokalu: .....  
Miejscowość: ..... Kod pocztowy: .....

**6. DANE PEŁNOMOCNIKA<sup>4)</sup>**

(Nieobowiązkowo)

- pełnomocnik  pełnomocnik do doręczeń

Imię i nazwisko: .....  
Kraj: ..... Województwo: .....  
Powiat: ..... Gmina: .....  
Ulica: ..... Nr domu: ..... Nr lokalu: .....  
Miejscowość: ..... Kod pocztowy: .....  
E-mail (w przypadku gdy pełnomocnik posiada adres e-mail): .....  
Nr tel. (nieobowiązkowo): .....  
Adres skrytki ePUAP lub adres do doręczeń elektronicznych<sup>5)</sup>: .....

oz. 215/2, oz. 158/2, 125/2  
113, 114, 213/2, 214/2

## 7. TREŚĆ PISMA

7.1. Treść<sup>6)</sup> Wnoszę o objęcie działek nr M6/6 obręb 47 strefą zieleni i rekreacji. Jest to teren rodzinnego ogrodu działkowego (ROD), który przynależy do w/w strefy. Zgodnie z ustawą o ROD, jako stały element infrastruktury gmin, ogrody winny być uwzględniane w ich rozwoju, a organy gmin tworzyć do tego warunki. Objęcie w/w strefą umożliwi ujawnienie ROD w mpzp, co przeloży się na prawa ..... rodzin - działkowców. Objęcie strefą zakazującą ujawnienia ROD w mpzp groziłoby jego likwidacją (art. 19 ust. 2 ustawy o ROD). Stabilizacja prawna będzie sprzyjała podnoszeniu standardu ROD - ryzyko likwidacji zniechęci do inwestowania w działki. ROD są obszarem o wysokiej bioróżnorodności, ich ochrona planistyczna realizuje prawo UE oraz krajowe; są ważnym elementem infrastruktury zielonej gminy; służą realizacji zadań gminy, pełniąc istotne funkcje społeczne: wsparcia socjalnego, integracji społeczności lokalnej i międzypokoleniowej, aktywizacji seniorów, edukacji ekologicznej dzieci, promocji zdrowego trybu życia.

7.2. (Nieobowiązkowo) W przypadku wypełnienia, należy uzupełnić każdą z kolumn tabeli.

Szczegółowe informacje dotyczące treści pisma w odniesieniu do działek ewidencyjnych:

Lp.	7.2.1. Nazwa aktu planowania przestrzennego	7.2.2. Identyfikator działki lub działek ewidencyjnych	7.2.3. Czy teren objęty pismem obejmuje całość działki lub działek ewidencyjnych <sup>7)</sup>	7.2.4. Treść <sup>6)</sup>
1				

7.3. (Nieobowiązkowo) W przypadku wypełnienia, należy uzupełnić każdą z kolumn tabeli. Szczegółowe informacje dotyczące działek ewidencyjnych oraz niektórych parametrów – w przypadku zaznaczenia w pkt 2: wniosku do projektu aktu (pkt 2.1), uwagi do konsultowanego projektu aktu (pkt 2.2) lub wniosku o zmianę aktu (pkt 2.3) oraz w pkt 3: planu ogólnego gminy (pkt 3.1) lub miejscowego planu zagospodarowania przestrzennego, w tym zintegrowanego planu inwestycyjnego lub miejscowego planu rewitalizacji (pkt 3.2):

Lp.	7.3.1. Nazwa planu ogólnego gminy lub miejscowego planu zagospodarowania przestrzennego	7.3.2. Identyfikator działki lub działek ewidencyjnych	7.3.3. Czy teren objęty pismem obejmuje całość działki lub działek ewidencyjnych <sup>7)</sup>	7.3.4. Nazwa lub nazwy klasy przeznaczenia terenu (albo symbol lub symbole klasy przeznaczenia terenu) <sup>8)</sup>	7.3.5. Maksymalny udział powierzchni zabudowy [%]	7.3.6. Maksymalna wysokość zabudowy [m]	7.3.7. Minimalny udział powierzchni biologicznie czynnej [%]
1							

## 8. OŚWIADCZENIE W SPRAWIE KORESPONDENCJI ELEKTRONICZNEJ

Wyrażam zgodę  Nie wyrażam zgody

na doręczanie korespondencji w niniejszej sprawie za pomocą środków komunikacji elektronicznej w rozumieniu art. 2 pkt 5 ustawy z dnia 18 lipca 2002 r. o świadczeniu usług drogą elektroniczną (Dz. U. z 2020 r. poz. 344).

## 9. ZAŁĄCZNIKI

- Pełnomocnictwo do reprezentowania składającego pismo lub pełnomocnictwo do doręczeń (zgodnie z ustawą z dnia 16 listopada 2006 r. o opłacie skarbowej (Dz. U. z 2023 r. poz. 2111)) – jeżeli składający pismo działa przez pełnomocnika.
- Potwierdzenie uiszczenia opłaty skarbowej od pełnomocnictwa – jeżeli obowiązek uiszczenia takiej opłaty wynika z ustawy z dnia 16 listopada 2006 r. o opłacie skarbowej.
- (Nieobowiązkowo). Określenie granic terenu w formie graficznej w przypadku wskazania terenu objętego pismem jako części działki ewidencyjnej lub działek ewidencyjnych.
- (Nieobowiązkowo). Inne załączniki – w przypadku zaznaczenia pola należy podać nazwy załączników.<sup>9)</sup>

## 10. PODPIS SKŁADAJĄCEGO PISMO (PEŁNOMOCNIKA) I DATA PODPISU

Podpis powinien być czytelny. Podpis i data podpisu umieszcza się w przypadku składania pisma w postaci papierowej.

Podpis

Data:

11.05.2024 r.

**Pismo dotyczące aktu planowania przestrzennego**

p. Cetkowski  
p. Kepkowski

MIĘSKA PRACOWNIA URBANISTYCZNA W TORUNIU

**1. ORGAN, DO KTÓREGO JEST SKŁADANE PISMO**

Nazwa: **PREZYDENTA MIASTA TORUNIA**

Data wpływu: **29 MAJ 2024**

**2. RODZAJ PISMA<sup>1)</sup>**


L. Dz.: **1238**

- 2.1. wniosek do projektu aktu
- 2.2. uwaga do konsultowanego projektu aktu<sup>2)</sup>
- 2.3. wniosek o zmianę aktu<sup>3)</sup>
- 2.4. wniosek o sporządzenie aktu<sup>3)</sup>

**3. RODZAJ AKTU PLANOWANIA PRZESTRZENNEGO<sup>1)</sup>**

- 3.1. plan ogólny gminy
- 3.2. miejscowy plan zagospodarowania przestrzennego, w tym zintegrowany plan inwestycyjny lub miejscowy plan rewitalizacji
- 3.3. uchwała ustalająca zasady i warunki sytuowania obiektów małej architektury, tablic reklamowych i urządzeń reklamowych oraz ogrodzeń, ich gabaryty, standardy jakościowe oraz rodzaje materiałów budowlanych, z jakich mogą być wykonane
- 3.4. audyt krajobrazowy
- 3.5. plan zagospodarowania przestrzennego województwa

**4. DANE SKŁADAJĄCEGO PISMO<sup>4)</sup>**



4.1. Czy składający pismo jest właścicielem lub użytkownikiem wieczystym nieruchomości objętej wnioskiem lub uwagą?

- tak
- nie

**5. ADRES DO KORESPONDENCJI SKŁADAJĄCEGO PISMO<sup>4)</sup>**

(Nieobowiązkowo)

Kraj: ..... Województwo: .....  
 Powiat: ..... Gmina: .....  
 Ulica: ..... Nr domu: ..... Nr lokalu: .....  
 Miejscowość: ..... Kod pocztowy: .....

**6. DANE PEŁNOMOCNIKA<sup>4)</sup>**

(Nieobowiązkowo)

- pełnomocnik
- pełnomocnik do doręczeń

Imię i nazwisko: .....  
 Kraj: ..... Województwo: .....  
 Powiat: ..... Gmina: .....  
 Ulica: ..... Nr domu: ..... Nr lokalu: .....  
 Miejscowość: ..... Kod pocztowy: .....  
 E-mail (w przypadku gdy pełnomocnik posiada adres e-mail): .....  
 Nr tel. (nieobowiązkowo): .....  
 Adres skrytki ePUAP lub adres do doręczeń elektronicznych<sup>5)</sup>: .....

cz. 215/2, cz. 158/2, 125/2  
113, 114, 213/2, 214/2

## 7. TREŚĆ PISMA

7.1. Treść<sup>6)</sup> Wnoszę o objęcie działek nr 114/6 obręb 47 strefą zieleni i rekreacji. Jest to teren rodzinnego ogrodu działkowego (ROD), który przynależy do w/w strefy. Zgodnie z ustawą o ROD, jako stały element infrastruktury gmin, ogrody winny być uwzględniane w ich rozwoju, a organy gmin tworzyć do tego warunki. Objęcie w/w strefą umożliwi ujawnienie ROD w mpzp, co przełoży się na prawa ..... rodzin - działkowców. Objęcie strefą zakazującą ujawnienia ROD w mpzp groziłoby jego likwidacją (art. 19 ust. 2 ustawy o ROD). Stabilizacja prawna będzie sprzyjała podnoszeniu standardu ROD - ryzyko likwidacji zniechęci do inwestowania w działki. ROD są obszarem o wysokiej bioróżnorodności, ich ochrona planistyczna realizuje prawo UE oraz krajowe; są ważnym elementem infrastruktury zielonej gminy; służą realizacji zadań gminy, pełniąc istotne funkcje społeczne: wsparcia socjalnego, integracji społeczności lokalnej i międzypokoleniowej, aktywizacji seniorów, edukacji ekologicznej dzieci, promocji zdrowego trybu życia.

7.2. (Nieobowiązkowo) W przypadku wypełnienia, należy uzupełnić każdą z kolumn tabeli.

Szczegółowe informacje dotyczące treści pisma w odniesieniu do działek ewidencyjnych:

Lp.	7.2.1. Nazwa aktu planowania przestrzennego	7.2.2. Identyfikator działki lub działek ewidencyjnych	7.2.3. Czy teren objęty pismem obejmuje całość działki lub działek ewidencyjnych <sup>7)</sup>	7.2.4. Treść <sup>6)</sup>
1				

7.3. (Nieobowiązkowo) W przypadku wypełnienia, należy uzupełnić każdą z kolumn tabeli. Szczegółowe informacje dotyczące działek ewidencyjnych oraz niektórych parametrów – w przypadku zaznaczenia w pkt 2: wniosku do projektu aktu (pkt 2.1), uwagi do konsultowanego projektu aktu (pkt 2.2) lub wniosku o zmianę aktu (pkt 2.3) oraz w pkt 3: planu ogólnego gminy (pkt 3.1) lub miejscowego planu zagospodarowania przestrzennego, w tym zintegrowanego planu inwestycyjnego lub miejscowego planu rewitalizacji (pkt 3.2):

Lp.	7.3.1. Nazwa planu ogólnego gminy lub miejscowego planu zagospodarowania przestrzennego	7.3.2. Identyfikator działki lub działek ewidencyjnych	7.3.3. Czy teren objęty pismem obejmuje całość działki lub działek ewidencyjnych <sup>7)</sup>	7.3.4. Nazwa lub nazwy klasy przeznaczenia terenu (albo symbol lub symbole klasy przeznaczenia terenu <sup>8)</sup>	7.3.5. Maksymalny udział powierzchni zabudowy [%]	7.3.6. Maksymalna wysokość zabudowy [m]	7.3.7. Minimalny udział powierzchni biologicznie czynnej [%]
1							

## 8. OŚWIADCZENIE W SPRAWIE KORESPONDENCJI ELEKTRONICZNEJ

Wyrażam zgodę  Nie wyrażam zgody

na doręczanie korespondencji w niniejszej sprawie za pomocą środków komunikacji elektronicznej w rozumieniu art. 2 pkt 5 ustawy z dnia 18 lipca 2002 r. o świadczeniu usług drogą elektroniczną (Dz. U. z 2020 r. poz. 344).

## 9. ZAŁĄCZNIKI

- Pełnomocnictwo do reprezentowania składającego pismo lub pełnomocnictwo do doręczeń (zgodnie z ustawą z dnia 16 listopada 2006 r. o opłacie skarbowej (Dz. U. z 2023 r. poz. 2111)) – jeżeli składający pismo działa przez pełnomocnika.
- Potwierdzenie uiszczenia opłaty skarbowej od pełnomocnictwa – jeżeli obowiązek uiszczenia takiej opłaty wynika z ustawy z dnia 16 listopada 2006 r. o opłacie skarbowej.
- (Nieobowiązkowo). Określenie granic terenu w formie graficznej w przypadku wskazania terenu objętego pismem jako części działki ewidencyjnej lub działek ewidencyjnych.
- (Nieobowiązkowo). Inne załączniki – w przypadku zaznaczenia pola należy podać nazwy załączników.<sup>9)</sup>

## 10. PODPIS SKŁADAJĄCEGO PISMO (PEŁNOMOCNIKA) I DATA PODPISU

Podpis

[Redacted Signature]

Podpisanie pisma w postaci papierowej.

Podpis

Data:

11.09.2024r.

**Pismo dotyczące aktu planowania przestrzennego**

p. Cethowski  
p. Kepkowski

MIĘSKA PRACOWNIA URBANISTYCZNA W TORUNIU

**1. ORGAN, DO KTÓREGO JEST SKŁADANE PISMO**

Nazwa: **PREZYDENTA MIASTA TORUNIA**

Data wpływu: **29 MAJ 2014**

**2. RODZAJ PISMA<sup>1)</sup>**

L. Dz. **1289**

- 2.1. wniosek do projektu aktu       2.2. uwaga do konsultowanego projektu aktu<sup>2)</sup>  
 2.3. wniosek o zmianę aktu<sup>3)</sup>       2.4. wniosek o sporządzenie aktu<sup>3)</sup>

**3. RODZAJ AKTU PLANOWANIA PRZESTRZENNEGO<sup>1)</sup>**

- 3.1. plan ogólny gminy  
 3.2. miejscowy plan zagospodarowania przestrzennego, w tym zintegrowany plan inwestycyjny lub miejscowy plan rewitalizacji  
 3.3. uchwała ustalająca zasady i warunki sytuowania obiektów małej architektury, tablic reklamowych i urządzeń reklamowych oraz ogrodzeń, ich gabaryty, standardy jakościowe oraz rodzaje materiałów budowlanych, z jakich mogą być wykonane  3.4. audyt krajobrazowy  
 3.5. plan zagospodarowania przestrzennego województwa

**4. DANE SKŁADAJĄCEGO PISMO<sup>4)</sup>**



4.1. Czy składający pismo jest właścicielem lub użytkownikiem wieczystym nieruchomości objętej wnioskiem lub uwagą?

- tak     nie

**5. ADRES DO KORESPONDENCJI SKŁADAJĄCEGO PISMO<sup>4)</sup>**

(Nieobowiązkowo)

Kraj: ..... Województwo: .....  
Powiat: ..... Gmina: .....  
Ulica: ..... Nr domu: ..... Nr lokalu: .....  
Miejscowość: ..... Kod pocztowy: .....

**6. DANE PEŁNOMOCNIKA<sup>4)</sup>**

(Nieobowiązkowo)

- pełnomocnik     pełnomocnik do doręczeń

Imię i nazwisko: .....  
Kraj: ..... Województwo: .....  
Powiat: ..... Gmina: .....  
Ulica: ..... Nr domu: ..... Nr lokalu: .....  
Miejscowość: ..... Kod pocztowy: .....  
E-mail (w przypadku gdy pełnomocnik posiada adres e-mail): .....  
Nr tel. (nieobowiązkowo): .....  
Adres skrytki ePUAP lub adres do doręczeń elektronicznych<sup>5)</sup>: .....

2. 215/2 2. 158/2 125/2  
115, 114, 213 | 2 214/2

## 7. TREŚĆ PISMA

7.1. Treść<sup>6)</sup> Wnoszę o objęcie działek nr 116/6 obręb 47 strefą zieleni i rekreacji. Jest to teren rodzinnego ogrodu działkowego (ROD), który przynależy do w/w strefy. Zgodnie z ustawą o ROD, jako stały element infrastruktury gmin, ogrody winny być uwzględniane w ich rozwoju, a organy gmin tworzyć do tego warunki. Objęcie w/w strefą umożliwi ujawnienie ROD w mpzp, co przełoży się na prawa ..... rodzin - działkowców. Objęcie strefą zakazującą ujawnienia ROD w mpzp groziłoby jego likwidacją (art. 19 ust. 2 ustawy o ROD). Stabilizacja prawna będzie sprzyjała podnoszeniu standardu ROD - ryzyko likwidacji zniechęci do inwestowania w działki. ROD są obszarem o wysokiej bioróżnorodności, ich ochrona planistyczna realizuje prawo UE oraz krajowe; są ważnym elementem infrastruktury zielonej gminy; służą realizacji zadań gminy, pełniąc istotne funkcje społeczne: wsparcia socjalnego, integracji społeczności lokalnej i międzypokoleniowej, aktywizacji seniorów, edukacji ekologicznej dzieci, promocji zdrowego trybu życia.

7.2. (Nieobowiązkowo) W przypadku wypełnienia, należy uzupełnić każdą z kolumn tabeli.

Szczegółowe informacje dotyczące treści pisma w odniesieniu do działek ewidencyjnych:

Lp.	7.2.1. Nazwa aktu planowania przestrzennego	7.2.2. Identyfikator działki lub działek ewidencyjnych	7.2.3. Czy teren objęty pismem obejmuje całość działki lub działek ewidencyjnych <sup>7)</sup>	7.2.4. Treść <sup>6)</sup>
1				

7.3. (Nieobowiązkowo) W przypadku wypełnienia, należy uzupełnić każdą z kolumn tabeli. Szczegółowe informacje dotyczące działek ewidencyjnych oraz niektórych parametrów – w przypadku zaznaczenia w pkt 2: wniosku do projektu aktu (pkt 2.1), uwagi do konsultowanego projektu aktu (pkt 2.2) lub wniosku o zmianę aktu (pkt 2.3) oraz w pkt 3: planu ogólnego gminy (pkt 3.1) lub miejscowego planu zagospodarowania przestrzennego, w tym zintegrowanego planu inwestycyjnego lub miejscowego planu rewitalizacji (pkt 3.2):

Lp.	7.3.1. Nazwa planu ogólnego gminy lub miejscowego planu zagospodarowania przestrzennego	7.3.2. Identyfikator działki lub działek ewidencyjnych	7.3.3. Czy teren objęty pismem obejmuje całość działki lub działek ewidencyjnych <sup>7)</sup>	7.3.4. Nazwa lub nazwy klasy przeznaczenia terenu (albo symbol lub symbole klasy przeznaczenia terenu) <sup>8)</sup>	7.3.5. Maksymalny udział powierzchni zabudowy [%]	7.3.6. Maksymalna wysokość zabudowy [m]	7.3.7. Minimalny udział powierzchni biologicznie czynnej [%]
1							

## 8. OŚWIADCZENIE W SPRAWIE KORESPONDENCJI ELEKTRONICZNEJ

Wyrażam zgodę  Nie wyrażam zgody

na doręczanie korespondencji w niniejszej sprawie za pomocą środków komunikacji elektronicznej w rozumieniu art. 2 pkt 5 ustawy z dnia 18 lipca 2002 r. o świadczeniu usług drogą elektroniczną (Dz. U. z 2020 r. poz. 344).

## 9. ZAŁĄCZNIKI


- Pełnomocnictwo do reprezentowania składającego pismo lub pełnomocnictwo do doręczeń (zgodnie z ustawą z dnia 16 listopada 2006 r. o opłacie skarbowej (Dz. U. z 2023 r. poz. 2111)) – jeżeli składający pismo działa przez pełnomocnika.
- Potwierdzenie uiszczenia opłaty skarbowej od pełnomocnictwa – jeżeli obowiązek uiszczenia takiej opłaty wynika z ustawy z dnia 16 listopada 2006 r. o opłacie skarbowej.
- (Nieobowiązkowo). Określenie granic terenu w formie graficznej w przypadku wskazania terenu objętego pismem jako części działki ewidencyjnej lub działek ewidencyjnych.
- (Nieobowiązkowo). Inne załączniki – w przypadku zaznaczenia pola należy podać nazwy załączników.<sup>9)</sup>

## 10. PODPIS SKŁADAJĄCEGO PISMO (PEŁNOMOCNIKA) I DATA PODPISU

Podpis powinien być czytelny. Podpis i datę podpisu umieszcza się w przypadku składania pisma w postaci papierowej.

Podpis

Data: 11.05.2024r.

p. Celkowski  
p. Kępcowski 

## Pismo dotyczące aktu planowania przestrzennego

BIURO PRACOWNIA URBANISTYCZNA W TORUNIU

### 1. ORGAN, DO KTÓREGO JEST SKŁADANE PISMO

Nazwa: PREZYDENTA MIASTA TORUNIA

Data wpływu: 29 MAJ 2024

L. Dz.: 1290


### 2. RODZAJ PISMA<sup>1)</sup>

- 2.1. wniosek do projektu aktu
- 2.2. uwaga do konsultowanego projektu aktu<sup>2)</sup>
- 2.3. wniosek o zmianę aktu<sup>3)</sup>
- 2.4. wniosek o sporządzenie aktu<sup>3)</sup>

### 3. RODZAJ AKTU PLANOWANIA PRZESTRZENNEGO<sup>1)</sup>

- 3.1. plan ogólny gminy
- 3.2. miejscowy plan zagospodarowania przestrzennego, w tym zintegrowany plan inwestycyjny lub miejscowy plan rewitalizacji
- 3.3. uchwała ustalająca zasady i warunki sytuowania obiektów małej architektury, tablic reklamowych i urządzeń reklamowych oraz ogrodzeń, ich gabaryty, standardy jakościowe oraz rodzaje materiałów budowlanych, z jakich mogą być wykonane
- 3.4. audyt krajobrazowy
- 3.5. plan zagospodarowania przestrzennego województwa

### 4. DANE SKŁADAJĄCEGO PISMO<sup>4)</sup>



4.1. Czy składający pismo jest właścicielem lub użytkownikiem wieczystym nieruchomości objętej wnioskiem lub uwagą?

tak  nie

### 5. ADRES DO KORESPONDENCJI SKŁADAJĄCEGO PISMO<sup>4)</sup>

(Nieobowiązkowo)

Kraj: ..... Województwo: .....  
 Powiat: ..... Gmina: .....  
 Ulica: ..... Nr domu: ..... Nr lokalu: .....  
 Miejscowość: ..... Kod pocztowy: .....

### 6. DANE PEŁNOMOCNIKA<sup>4)</sup>

(Nieobowiązkowo)

pełnomocnik  pełnomocnik do doręczeń

Imię i nazwisko: .....  
 Kraj: ..... Województwo: .....  
 Powiat: ..... Gmina: .....  
 Ulica: ..... Nr domu: ..... Nr lokalu: .....  
 Miejscowość: ..... Kod pocztowy: .....  
 E-mail (w przypadku gdy pełnomocnik posiada adres e-mail): .....  
 Nr tel. (nieobowiązkowo): .....  
 Adres skrytki ePUAP lub adres do doręczeń elektronicznych<sup>5)</sup>: .....

U. 215/2, U. 158/2, 125/2  
113, 114, 213/2, 214/2

## 7. TREŚĆ PISMA

7.1. Treść<sup>6)</sup> Wnoszę o objęcie działek nr 116/6 obręb 47 strefą zieleni i rekreacji. Jest to teren rodzinnego ogrodu działkowego (ROD), który przynależy do w/w strefy. Zgodnie z ustawą o ROD, jako stały element infrastruktury gmin, ogrody winny być uwzględniane w ich rozwoju, a organy gmin tworzyć do tego warunki. Objęcie w/w strefą umożliwi ujawnienie ROD w mpzp, co przełoży się na prawa .... rodzin - działkowców. Objęcie strefą zakazującą ujawnienia ROD w mpzp groziłoby jego likwidacją (art. 19 ust. 2 ustawy o ROD). Stabilizacja prawna będzie sprzyjała podnoszeniu standardu ROD - ryzyko likwidacji zniechęci do inwestowania w działki. ROD są obszarem o wysokiej bioróżnorodności, ich ochrona planistyczna realizuje prawo UE oraz krajowe; są ważnym elementem infrastruktury zielonej gminy; służą realizacji zadań gminy, pełniąc istotne funkcje społeczne: wsparcia socjalnego, integracji społeczności lokalnej i międzypokoleniowej, aktywizacji seniorów, edukacji ekologicznej dzieci, promocji zdrowego trybu życia.

7.2. (Nieobowiązkowo) W przypadku wypełnienia, należy uzupełnić każdą z kolumn tabeli.

Szczegółowe informacje dotyczące treści pisma w odniesieniu do działek ewidencyjnych:

Lp.	7.2.1. Nazwa aktu planowania przestrzennego	7.2.2. Identyfikator działki lub działek ewidencyjnych	7.2.3. Czy teren objęty pismem obejmuje całość działki lub działek ewidencyjnych <sup>7)</sup>	7.2.4. Treść <sup>8)</sup>
1				

7.3. (Nieobowiązkowo) W przypadku wypełnienia, należy uzupełnić każdą z kolumn tabeli. Szczegółowe informacje dotyczące działek ewidencyjnych oraz niektórych parametrów – w przypadku zaznaczenia w pkt 2: wniosku do projektu aktu (pkt 2.1), uwagi do konsultowanego projektu aktu (pkt 2.2) lub wniosku o zmianę aktu (pkt 2.3) oraz w pkt 3: planu ogólnego gminy (pkt 3.1) lub miejscowego planu zagospodarowania przestrzennego, w tym zintegrowanego planu inwestycyjnego lub miejscowego planu rewitalizacji (pkt 3.2):

Lp.	7.3.1. Nazwa planu ogólnego gminy lub miejscowego planu zagospodarowania przestrzennego	7.3.2. Identyfikator działki lub działek ewidencyjnych	7.3.3. Czy teren objęty pismem obejmuje całość działki lub działek ewidencyjnych <sup>7)</sup>	7.3.4. Nazwa lub nazwy klasy przeznaczenia terenu (albo symbol lub symbole klasy przeznaczenia terenu) <sup>8)</sup>	7.3.5. Maksymalny udział powierzchni zabudowy [%]	7.3.6. Maksymalna wysokość zabudowy [m]	7.3.7. Minimalny udział powierzchni biologicznie czynnej [%]
1							

## 8. OŚWIADCZENIE W SPRAWIE KORESPONDENCJI ELEKTRONICZNEJ

Wyrażam zgodę  Nie wyrażam zgody

na doręczanie korespondencji w niniejszej sprawie za pomocą środków komunikacji elektronicznej w rozumieniu art. 2 pkt 5 ustawy z dnia 18 lipca 2002 r. o świadczeniu usług drogą elektroniczną (Dz. U. z 2020 r. poz. 344).

## 9. ZAŁĄCZNIKI

- Pełnomocnictwo do reprezentowania składającego pismo lub pełnomocnictwo do doręczeń (zgodnie z ustawą z dnia 16 listopada 2006 r. o opłacie skarbowej (Dz. U. z 2023 r. poz. 2111)) – jeżeli składający pismo działa przez pełnomocnika.
- Potwierdzenie uiszczenia opłaty skarbowej od pełnomocnictwa – jeżeli obowiązek uiszczenia takiej opłaty wynika z ustawy z dnia 16 listopada 2006 r. o opłacie skarbowej.
- (Nieobowiązkowo). Określenie granic terenu w formie graficznej w przypadku wskazania terenu objętego pismem jako części działki ewidencyjnej lub działek ewidencyjnych.
- (Nieobowiązkowo). Inne załączniki – w przypadku zaznaczenia pola należy podać nazwy załączników<sup>9)</sup>

## 10. PODPIS SKŁADAJĄCEGO PISMO (PEŁNOMOCNIKA) I DATA PODPISU

Podpis powinien być czytelny. Podpis i datę podpisu umieszcza się w przypadku składania pisma w postaci papierowej.

Podpis:

[Redacted signature]

Data: 11.05.24

**Pismo dotyczące aktu planowania przestrzennego**

p. Celkantha  
p. Kępciański B

MIEJSKA PRACOWNIA UREWNIACYCZNA W TORUNIU

**1. ORGAN, DO KTÓREGO JEST SKŁADANE PISMO**

Nazwa: PREZYDENTA MIASTA TORUNIA

Data wpływu: 29. MAJ 2024

**2. RODZAJ PISMA<sup>1)</sup>**

L. Dz.: 1290

- 2.1. wniosek do projektu aktu  2.2. uwaga do konsultowanego projektu aktu<sup>2)</sup>  
 2.3. wniosek o zmianę aktu<sup>3)</sup>  2.4. wniosek o sporządzenie aktu<sup>3)</sup>

**3. RODZAJ AKTU PLANOWANIA PRZESTRZENNEGO<sup>1)</sup>**

- 3.1. plan ogólny gminy  
 3.2. miejscowy plan zagospodarowania przestrzennego, w tym zintegrowany plan inwestycyjny lub miejscowy plan rewitalizacji  
 3.3. uchwała ustalająca zasady i warunki sytuowania obiektów małej architektury, tablic reklamowych i urządzeń reklamowych oraz ogrodzeń, ich gabaryty, standardy jakościowe oraz rodzaje materiałów budowlanych, z jakich mogą być wykonane  3.4. audyt krajobrazowy  
 3.5. plan zagospodarowania przestrzennego województwa

**4. DANE SKŁADAJĄCEGO PISMO<sup>4)</sup>**



4.1. Czy składający pismo jest właścicielem lub użytkownikiem wieczystym nieruchomości objętej wnioskiem lub uwagą?

tak  nie

**5. ADRES DO KORESPONDENCJI SKŁADAJĄCEGO PISMO<sup>4)</sup>**

(Nieobowiązkowo)

Kraj: ..... Województwo: .....  
Powiat: ..... Gmina: .....  
Ulica: ..... Nr domu: ..... Nr lokalu: .....  
Miejscowość: ..... Kod pocztowy: .....

**6. DANE PEŁNOMOCNIKA<sup>4)</sup>**

(Nieobowiązkowo)

pełnomocnik  pełnomocnik do doręczeń

Imię i nazwisko: .....  
Kraj: ..... Województwo: .....  
Powiat: ..... Gmina: .....  
Ulica: ..... Nr domu: ..... Nr lokalu: .....  
Miejscowość: ..... Kod pocztowy: .....  
E-mail (w przypadku gdy pełnomocnik posiada adres e-mail): .....  
Nr tel. (nieobowiązkowo): .....  
Adres skrytki ePUAP lub adres do doręczeń elektronicznych<sup>5)</sup>: .....



p. Celkanho  
p. Kępkasho

### Pismo dotyczące aktu planowania przestrzennego

MIĘSKA PRACOWNIA URBANISTYCZNA W TORUNIU

#### 1. ORGAN, DO KTÓREGO JEST SKŁADANE PISMO

Nazwa: **PREZYDENTA MIASTA TORUNIA** Data wpływu: **29 MAJ 2021**


#### 2. RODZAJ PISMA<sup>1)</sup>

- 2.1. wniosek do projektu aktu
- 2.2. uwaga do konsultowanego projektu aktu<sup>2)</sup>
- 2.3. wniosek o zmianę aktu<sup>3)</sup>
- 2.4. wniosek o sporządzenie aktu<sup>3)</sup>

#### 3. RODZAJ AKTU PLANOWANIA PR ZESTRZENNEGO<sup>1)</sup>

- 3.1. plan ogólny gminy
- 3.2. miejscowy plan zagospodarowania przestrzennego, w tym zintegrowany plan inwestycyjny lub miejscowy plan rewitalizacji
- 3.3. uchwała ustalająca zasady i warunki sytuowania obiektów małej architektury, tablic reklamowych i urządzeń reklamowych oraz ogrodzeń, ich gabaryty, standardy jakościowe oraz rodzaje materiałów budowlanych, z jakich mogą być wykonane
- 3.4. audyt krajobrazowy
- 3.5. plan zagospodarowania przestrzennego województwa

#### 4. DANE SKŁADAJĄCEGO PISMO<sup>4)</sup>



4.1. Czy składający pismo jest właścicielem lub użytkownikiem wieczystym nieruchomości objętej wnioskiem lub uwagą?

- tak
- nie

#### 5. ADRES DO KORESPONDENCJI SKŁADAJĄCEGO PISMO<sup>4)</sup>

(Nieobowiązkowo)

Kraj: ..... Województwo: .....

Powiat: ..... Gmina: .....

Ulica: ..... Nr domu: ..... Nr lokalu: .....

Miejscowość: ..... Kod pocztowy: .....

#### 6. DANE PEŁNOMOCNIKA<sup>4)</sup>

(Nieobowiązkowo)

pełnomocnik  pełnomocnik do doręczeń

Imię i nazwisko: .....

Kraj: ..... Województwo: .....

Powiat: ..... Gmina: .....

Ulica: ..... Nr domu: ..... Nr lokalu: .....

Miejscowość: ..... Kod pocztowy: .....

E-mail (w przypadku gdy pełnomocnik posiada adres e-mail): .....

Nr tel. (nieobowiązkowo): .....

Adres skrytki ePUAP lub adres do doręczeń elektronicznych<sup>5)</sup>: .....

12. 215/2, 12. 118/2, 125/2  
113, 114, 213/2, 214/2

## 7. TREŚĆ PISMA

**7.1. Treść<sup>6)</sup>** Wnoszę o objęcie działek nr 116/6 obręb 47 strefą zieleni i rekreacji. Jest to teren rodzinnego ogrodu działkowego (ROD), który przynależy do w/w strefy. Zgodnie z ustawą o ROD, jako stały element infrastruktury gmin, ogrody winny być uwzględniane w ich rozwoju, a organy gmin tworzyć do tego warunki. Objęcie w/w strefą umożliwi ujawnienie ROD w mpzp, co przeloży się na prawa ... rodzin - działkowców. Objęcie strefą zakazującą ujawnienia ROD w mpzp groziłoby jego likwidacją (art. 19 ust. 2 ustawy o ROD). Stabilizacja prawna będzie sprzyjała podnoszeniu standardu ROD - ryzyko likwidacji zniechęci do inwestowania w działki. ROD są obszarem o wysokiej bioróżnorodności, ich ochrona planistyczna realizuje prawo UE oraz krajowe, są ważnym elementem infrastruktury zielonej gminy; służą realizacji zadań gminy, pełniąc istotne funkcje społeczne: wsparcia socjalnego, integracji społeczności lokalnej i międzypokoleniowej, aktywizacji seniorów, edukacji ekologicznej dzieci, promocji zdrowego trybu życia.

**7.2. (Nieobowiązkowo)** W przypadku wypełnienia, należy uzupełnić każdą z kolumn tabeli.

Szczegółowe informacje dotyczące treści pisma w odniesieniu do działek ewidencyjnych:

Lp.	7.2.1. Nazwa aktu planowania przestrzennego	7.2.2. Identyfikator działki lub działek ewidencyjnych	7.2.3. Czy teren objęty pismem obejmuje całość działki lub działek ewidencyjnych <sup>7)</sup>	7.2.4. Treść <sup>6)</sup>
1				

**7.3. (Nieobowiązkowo)** W przypadku wypełnienia, należy uzupełnić każdą z kolumn tabeli. Szczegółowe informacje dotyczące działek ewidencyjnych oraz niektórych parametrów – w przypadku zaznaczenia w pkt 2: wniosku do projektu aktu (pkt 2.1), uwagi do konsultowanego projektu aktu (pkt 2.2) lub wniosku o zmianę aktu (pkt 2.3) oraz w pkt 3: planu ogólnego gminy (pkt 3.1) lub miejscowego planu zagospodarowania przestrzennego, w tym zintegrowanego planu inwestycyjnego lub miejscowego planu rewitalizacji (pkt 3.2):

Lp.	7.3.1. Nazwa planu ogólnego gminy lub miejscowego planu zagospodarowania przestrzennego	7.3.2. Identyfikator działki lub działek ewidencyjnych	7.3.3. Czy teren objęty pismem obejmuje całość działki lub działek ewidencyjnych <sup>7)</sup>	7.3.4. Nazwa lub nazwy klasy przeznaczenia terenu (albo symbol lub symbole klasy przeznaczenia terenu) <sup>8)</sup>	7.3.5. Maksymalny udział powierzchni zabudowy [%]	7.3.6. Maksymalna wysokość zabudowy [m]	7.3.7. Minimalny udział powierzchni biologicznie czynnej [%]
1							

## 8. OŚWIADCZENIE W SPRAWIE KORESPONDENCJI ELEKTRONICZNEJ

Wyrażam zgodę  Nie wyrażam zgody

na doręczanie korespondencji w niniejszej sprawie za pomocą środków komunikacji elektronicznej w rozumieniu art. 2 pkt 5 ustawy z dnia 18 lipca 2002 r. o świadczeniu usług drogą elektroniczną (Dz. U. z 2020 r. poz. 344).

## 9. ZAŁĄCZNIKI

- Pełnomocnictwo do reprezentowania składającego pismo lub pełnomocnictwo do doręczeń (zgodnie z ustawą z dnia 16 listopada 2006 r. o opłacie skarbowej (Dz. U. z 2023 r. poz. 2111)) – jeżeli składający pismo działa przez pełnomocnika.
- Potwierdzenie uiszczenia opłaty skarbowej od pełnomocnictwa – jeżeli obowiązek uiszczenia takiej opłaty wynika z ustawy z dnia 16 listopada 2006 r. o opłacie skarbowej.
- (Nieobowiązkowo). Określenie granic terenu w formie graficznej w przypadku wskazania terenu objętego pismem jako części działki ewidencyjnej lub działek ewidencyjnych.
- (Nieobowiązkowo). Inne załączniki – w przypadku zaznaczenia pola należy podać nazwy załączników.<sup>9)</sup>

## 10. PODPIS SKŁADAJĄCEGO PISMO (PEŁNOMOCNIKA) I DATA PODPISU

Podpis pisma w postaci papierowej: \_\_\_\_\_

Podpis: \_\_\_\_\_ Data: 11.05.2024

p. Celkarska  
p. Kępczyńska

## Pismo dotyczące aktu planowania przestrzennego

MIĘSKA PRACOWNIA URBANISTYCZNA W TORUNIU

### 1. ORGAN, DO KTÓREGO JEST SKŁADANE PISMO

Nazwa: PREZYDENTA MIASTA TORUNIA

Data wpływu: 29 MAJ 2024

### 2. RODZAJ PISMA<sup>1)</sup>


L. Dz. 1293

- 2.1. wniosek do projektu aktu
- 2.2. uwaga do konsultowanego projektu aktu<sup>2)</sup>
- 2.3. wniosek o zmianę aktu<sup>3)</sup>
- 2.4. wniosek o sporządzenie aktu<sup>3)</sup>

### 3. RODZAJ AKTU PLANOWANIA PRZESTRZENNEGO<sup>1)</sup>

- 3.1. plan ogólny gminy
- 3.2. miejscowy plan zagospodarowania przestrzennego, w tym zintegrowany plan inwestycyjny lub miejscowy plan rewitalizacji
- 3.3. uchwała ustalająca zasady i warunki sytuowania obiektów małej architektury, tablic reklamowych i urządzeń reklamowych oraz ogrodzeń, ich gabaryty, standardy jakościowe oraz rodzaje materiałów budowlanych, z jakich mogą być wykonane
- 3.4. audyt krajobrazowy
- 3.5. plan zagospodarowania przestrzennego województwa

### 4. DANE SKŁADAJĄCEGO PISMO<sup>4)</sup>



4.1. Czy składający pismo jest właścicielem lub użytkownikiem wieczystym nieruchomości objętej wnioskiem lub uwagą?

- tak
- nie

### 5. ADRES DO KORESPONDENCJI SKŁADAJĄCEGO PISMO<sup>4)</sup>

(Nieobowiązkowo)

Kraj: ..... Województwo: .....

Powiat: ..... Gmina: .....

Ulica: ..... Nr domu: ..... Nr lokalu: .....

Miejscowość: ..... Kod pocztowy: .....

### 6. DANE PEŁNOMOCNIKA<sup>4)</sup>

(Nieobowiązkowo)

- pełnomocnik
- pełnomocnik do doręczeń

Imię i nazwisko: .....

Kraj: ..... Województwo: .....

Powiat: ..... Gmina: .....

Ulica: ..... Nr domu: ..... Nr lokalu: .....

Miejscowość: ..... Kod pocztowy: .....

E-mail (w przypadku gdy pełnomocnik posiada adres e-mail): .....

Nr tel. (nieobowiązkowo): .....

Adres skrytki ePUAP lub adres do doręczeń elektronicznych<sup>5)</sup>: .....

uz. 215/2, uz. 158/2, 125/2  
113, 117, 213/2, 6/4/0

## 7. TREŚĆ PISMA

7.1. Treść<sup>6)</sup> Wnoszę o objęcie działek nr 116/6 objętych 47 strefą zieleni i rekreacji. Jest to teren rodzinnego ogrodu działkowego (ROD), który przynależy do w/w strefy. Zgodnie z ustawą o ROD, jako stały element infrastruktury gmin, ogrody winny być uwzględniane w ich rozwoju, a organy gmin tworzyć do tego warunki. Objęcie w/w strefą umożliwi ujawnienie ROD w mpzp, co przełoży się na prawa ..... rodzin - działkowców. Objęcie strefą zakazującą ujawnienia ROD w mpzp groziłoby jego likwidacją (art. 19 ust. 2 ustawy o ROD). Stabilizacja prawna będzie sprzyjała podnoszeniu standardu ROD - ryzyko likwidacji zniechęci do inwestowania w działki. ROD są obszarem o wysokiej bioróżnorodności, ich ochrona planistyczna realizuje prawo UE oraz krajowe, są ważnym elementem infrastruktury zielonej gminy; służą realizacji zadań gminy, pełniąc istotne funkcje społeczne: wsparcia socjalnego, integracji społeczności lokalnej i międzypokoleniowej, aktywizacji seniorów, edukacji ekologicznej dzieci, promocji zdrowego trybu życia.

7.2. (Nieobowiązkowo) W przypadku wypełnienia, należy uzupełnić każdą z kolumn tabeli.

Szczegółowe informacje dotyczące treści pisma w odniesieniu do działek ewidencyjnych:

Lp.	7.2.1. Nazwa aktu planowania przestrzennego	7.2.2. Identyfikator działki lub działek ewidencyjnych	7.2.3. Czy teren objęty pismem obejmuje całość działki lub działek ewidencyjnych <sup>7)</sup>	7.2.4. Treść <sup>6)</sup>
1				

7.3. (Nieobowiązkowo) W przypadku wypełnienia, należy uzupełnić każdą z kolumn tabeli. Szczegółowe informacje dotyczące działek ewidencyjnych oraz niektórych parametrów – w przypadku zaznaczenia w pkt 2: wniosku do projektu aktu (pkt 2.1), uwagi do konsultowanego projektu aktu (pkt 2.2) lub wniosku o zmianę aktu (pkt 2.3) oraz w pkt 3: planu ogólnego gminy (pkt 3.1) lub miejscowego planu zagospodarowania przestrzennego, w tym zintegrowanego planu inwestycyjnego lub miejscowego planu rewitalizacji (pkt 3.2):

Lp.	7.3.1. Nazwa planu ogólnego gminy lub miejscowego planu zagospodarowania przestrzennego	7.3.2. Identyfikator działki lub działek ewidencyjnych	7.3.3. Czy teren objęty pismem obejmuje całość działki lub działek ewidencyjnych <sup>7)</sup>	7.3.4. Nazwa lub nazwy klasy przeznaczenia terenu (albo symbol lub symbole klasy przeznaczenia terenu) <sup>8)</sup>	7.3.5. Maksymalny udział powierzchni zabudowy [%]	7.3.6. Maksymalna wysokość zabudowy [m]	7.3.7. Minimalny udział powierzchni biologicznie czynnej [%]
1							

## 8. OŚWIADCZENIE W SPRAWIE KORESPONDENCJI ELEKTRONICZNEJ

Wyrażam zgodę  Nie wyrażam zgody

na doręczanie korespondencji w niniejszej sprawie za pomocą środków komunikacji elektronicznej w rozumieniu art. 2 pkt 5 ustawy z dnia 18 lipca 2002 r. o świadczeniu usług drogą elektroniczną (Dz. U. z 2020 r. poz. 344).

## 9. ZAŁĄCZNIKI

- Pełnomocnictwo do reprezentowania składającego pismo lub pełnomocnictwo do doręczeń (zgodnie z ustawą z dnia 16 listopada 2006 r. o opłacie skarbowej (Dz. U. z 2023 r. poz. 2111)) – jeżeli składający pismo działa przez pełnomocnika.
- Potwierdzenie uiszczenia opłaty skarbowej od pełnomocnictwa – jeżeli obowiązek uiszczenia takiej opłaty wynika z ustawy z dnia 16 listopada 2006 r. o opłacie skarbowej.
- (Nieobowiązkowo). Określenie granic terenu w formie graficznej w przypadku wskazania terenu objętego pismem jako części działki ewidencyjnej lub działek ewidencyjnych.
- (Nieobowiązkowo). Inne załączniki – w przypadku zaznaczenia pola należy podać nazwy załączników.<sup>8)</sup>

## 10. PODPIS SKŁADAJĄCEGO PISMO (PEŁNOMOCNIKA) I DATA PODPISU

Podpis pisma w postaci papierowej: \_\_\_\_\_

Podpis: \_\_\_\_\_ Data: 11 05. 2024



ca. 215/2, ca. 158/2, 125/2  
113, 114, 213/2, 214/2

## 7. TREŚĆ PISMA

**7.1. Treść<sup>6)</sup>** Wnoszę o objęcie działek nr 116/6 obręb. 47 strefą zieleni i rekreacji. Jest to teren rodzinnego ogrodu działkowego (ROD), który przynależy do w/w strefy. Zgodnie z ustawą o ROD, jako stały element infrastruktury gmin, ogrody winny być uwzględniane w ich rozwoju, a organy gmin tworzyć do tego warunki. Objęcie w/w strefą umożliwi ujawnienie ROD w mpzp, co przełoży się na prawa ..... rodzin - działkowców. Objęcie strefą zakazującą ujawnienia ROD w mpzp groziłoby jego likwidacją (art. 19 ust. 2 ustawy o ROD). Stabilizacja prawna będzie sprzyjała podnoszeniu standardu ROD - ryzyko likwidacji zniechęci do inwestowania w działki, ROD są obszarem o wysokiej bioróżnorodności, ich ochrona planistyczna realizuje prawo UE oraz krajowe; są ważnym elementem infrastruktury zielonej gminy; służą realizacji zadań gminy, pełniąc istotne funkcje społeczne - wsparcia socjalnego, integracji społeczności lokalnej i międzypokoleniowej, aktywizacji seniorów, edukacji ekologicznej dzieci, promocji zdrowego trybu życia.

**7.2. (Nieobowiązkowo)** W przypadku wypełnienia, należy uzupełnić każdą z kolumn tabeli.

Szczegółowe informacje dotyczące treści pisma w odniesieniu do działek ewidencyjnych:

Lp.	7.2.1. Nazwa aktu planowania przestrzennego	7.2.2. Identyfikator działki lub działek ewidencyjnych	7.2.3. Czy teren objęty pismem obejmuje całość działki lub działek ewidencyjnych <sup>7)</sup>	7.2.4. Treść <sup>8)</sup>
1				

**7.3. (Nieobowiązkowo)** W przypadku wypełnienia, należy uzupełnić każdą z kolumn tabeli. Szczegółowe informacje dotyczące działek ewidencyjnych oraz niektórych parametrów – w przypadku zaznaczenia w pkt 2: wniosku do projektu aktu (pkt 2.1), uwagi do konsultowanego projektu aktu (pkt 2.2) lub wniosku o zmianę aktu (pkt 2.3) oraz w pkt 3: planu ogólnego gminy (pkt 3.1) lub miejscowego planu zagospodarowania przestrzennego, w tym zintegrowanego planu inwestycyjnego lub miejscowego planu rewitalizacji (pkt 3.2):

Lp.	7.3.1. Nazwa planu ogólnego gminy lub miejscowego planu zagospodarowania przestrzennego	7.3.2. Identyfikator działki lub działek ewidencyjnych	7.3.3. Czy teren objęty pismem obejmuje całość działki lub działek ewidencyjnych <sup>7)</sup>	7.3.4. Nazwa lub nazwy klasy przeznaczenia terenu (albo symbol lub symbole klasy przeznaczenia terenu <sup>8)</sup>	7.3.5. Maksymalny udział powierzchni zabudowy [%]	7.3.6. Maksymalna wysokość zabudowy [m]	7.3.7. Minimalny udział powierzchni biologicznie czynnej [%]
1							

## 8. OŚWIADCZENIE W SPRAWIE KORESPONDENCJI ELEKTRONICZNEJ

Wyrażam zgodę  Nie wyrażam zgody

na doręczanie korespondencji w niniejszej sprawie za pomocą środków komunikacji elektronicznej w rozumieniu art. 2 pkt 5 ustawy z dnia 18 lipca 2002 r. o świadczeniu usług drogą elektroniczną (Dz. U. z 2020 r. poz. 344).

## 9. ZAŁĄCZNIKI

- Pełnomocnictwo do reprezentowania składającego pismo lub pełnomocnictwo do doręczeń (zgodnie z ustawą z dnia 16 listopada 2006 r. o opłacie skarbowej (Dz. U. z 2023 r. poz. 2111)) – jeżeli składający pismo działa przez pełnomocnika.
- Potwierdzenie uiszczenia opłaty skarbowej od pełnomocnictwa – jeżeli obowiązek uiszczenia takiej opłaty wynika z ustawy z dnia 16 listopada 2006 r. o opłacie skarbowej.
- (Nieobowiązkowo). Określenie granic terenu w formie graficznej w przypadku wskazania terenu objętego pismem jako części działki ewidencyjnej lub działek ewidencyjnych.
- (Nieobowiązkowo). Inne załączniki – w przypadku zaznaczenia pola należy podać nazwy załączników.<sup>9)</sup>

## 10. PODPIS SKŁADAJĄCEGO PISMO (PEŁNOMOCNIKA) I DATA PODPISU

Podpis po [czarna klatka] ..... pisma w postaci papierowej.

Podpis: [czarna klatka] Data: 11.05.2024.

p. Cepkowskie  
p. Kępcowski (B)

## Pismo dotyczące aktu planowania przestrzennego

MIĘSKA PRACOWNIA ARCHITECTURALNA W TORUNIU

### 1. ORGAN, DO KTÓREGO JEST SKŁADANE PISMO

Data wpływu: 29 MAJ 2024

Nazwa: **PREZYDENTA MIASTA TORUNIA**

L. Dz. 1295


### 2. RODZAJ PISMA<sup>1)</sup>

- 2.1. wniosek do projektu aktu  2.2. uwaga do konsultowanego projektu aktu<sup>2)</sup>  
 2.3. wniosek o zmianę aktu<sup>3)</sup>  2.4. wniosek o sporządzenie aktu<sup>3)</sup>

### 3. RODZAJ AKTU PLANOWANIA PR ZESTRZENNEGO<sup>1)</sup>

- 3.1. plan ogólny gminy  
 3.2. miejscowy plan zagospodarowania przestrzennego, w tym zintegrowany plan inwestycyjny lub miejscowy plan rewitalizacji  
 3.3. uchwała ustalająca zasady i warunki sytuowania obiektów małej architektury, tablic reklamowych i urządzeń reklamowych oraz ogrodzeń, ich gabaryty, standardy jakościowe oraz rodzaje materiałów budowlanych, z jakich mogą być wykonane  3.4. audyt krajobrazowy  
 3.5. plan zagospodarowania przestrzennego województwa

### 4. DANE SKŁADAJĄCEGO PISMO<sup>4)</sup>



4.1. Czy składający pismo jest właścicielem lub użytkownikiem wieczystym nieruchomości objętej wnioskiem lub uwagą?

- tak  nie

### 5. ADRES DO KORESPONDENCJI SKŁADAJĄCEGO PISMO<sup>4)</sup>

(Nieobowiązkowo)

Kraj: ..... Województwo: .....  
 Powiat: ..... Gmina: .....  
 Ulica: ..... Nr domu: ..... Nr lokalu: .....  
 Miejscowość: ..... Kod pocztowy: .....

### 6. DANE PEŁNOMOCNIKA<sup>4)</sup>

(Nieobowiązkowo)

- pełnomocnik  pełnomocnik do doręczeń

Imię i nazwisko: .....  
 Kraj: ..... Województwo: .....  
 Powiat: ..... Gmina: .....  
 Ulica: ..... Nr domu: ..... Nr lokalu: .....  
 Miejscowość: ..... Kod pocztowy: .....  
 E-mail (w przypadku gdy pełnomocnik posiada adres e-mail): .....  
 Nr tel. (nieobowiązkowo): .....  
 Adres skrytki ePUAP lub adres do doręczeń elektronicznych<sup>5)</sup>: .....

cz. 215/2, cz. 158/2, 125/2  
113, 114, 213/2, 214/2

## 7. TREŚĆ PISMA

7.1. Treść<sup>6)</sup> Wnoszę o objęcie działek nr 116/6 i 47 strefą zieleni i rekreacji. Jest to teren rodzinnego ogrodu działkowego (ROD), który przynależy do w/w strefy. Zgodnie z ustawą o ROD, jako stały element infrastruktury gmin, ogrody winny być uwzględniane w ich rozwoju, a organy gmin tworzyć do tego warunki. Objęcie w/w strefą umożliwi ujawnienie ROD w mpzp, co przeloży się na prawa ..... rodzin - działkowców. Objęcie strefą zakazującą ujawnienia ROD w mpzp groziłoby jego likwidacją (art. 19 ust. 2 ustawy o ROD). Stabilizacja prawna będzie sprzyjała podnoszeniu standardu ROD - ryzyko likwidacji zniechęci do inwestowania w działki. ROD są obszarem o wysokiej bioróżnorodności, ich ochrona planistyczna realizuje prawo UE oraz krajowe, są ważnym elementem infrastruktury zielonej gminy; służą realizacji zadań gminy, pełniąc istotne funkcje społeczne: wsparcia socjalnego, integracji społeczności lokalnej i międzypokoleniowej, aktywizacji seniorów, edukacji ekologicznej dzieci, promocji zdrowego trybu życia.

7.2. (Nieobowiązkowo) W przypadku wypełnienia, należy uzupełnić każdą z kolumn tabeli.

Szczegółowe informacje dotyczące treści pisma w odniesieniu do działek ewidencyjnych:

Lp.	7.2.1. Nazwa aktu planowania przestrzennego	7.2.2. Identyfikator działki lub działek ewidencyjnych	7.2.3. Czy teren objęty pismem obejmuje całość działki lub działek ewidencyjnych <sup>7)</sup>	7.2.4. Treść <sup>6)</sup>
1				

7.3. (Nieobowiązkowo) W przypadku wypełnienia, należy uzupełnić każdą z kolumn tabeli. Szczegółowe informacje dotyczące działek ewidencyjnych oraz niektórych parametrów – w przypadku zaznaczenia w pkt 2: wniosku do projektu aktu (pkt 2.1), uwagi do konsultowanego projektu aktu (pkt 2.2) lub wniosku o zmianę aktu (pkt 2.3) oraz w pkt 3: planu ogólnego gminy (pkt 3.1) lub miejscowego planu zagospodarowania przestrzennego, w tym zintegrowanego planu inwestycyjnego lub miejscowego planu rewitalizacji (pkt 3.2):

Lp.	7.3.1. Nazwa planu ogólnego gminy lub miejscowego planu zagospodarowania przestrzennego	7.3.2. Identyfikator działki lub działek ewidencyjnych	7.3.3. Czy teren objęty pismem obejmuje całość działki lub działek ewidencyjnych <sup>7)</sup>	7.3.4. Nazwa lub nazwy klasy przeznaczenia terenu (albo symbol lub symbole klasy przeznaczenia terenu) <sup>8)</sup>	7.3.5. Maksymalny udział powierzchni zabudowy [%]	7.3.6. Maksymalna wysokość zabudowy [m]	7.3.7. Minimalny udział powierzchni biologicznie czynnej [%]
1							

## 8. OŚWIADCZENIE W SPRAWIE KORESPONDENCJI ELEKTRONICZNEJ

Wyrażam zgodę  Nie wyrażam zgody

na doręczanie korespondencji w niniejszej sprawie za pomocą środków komunikacji elektronicznej w rozumieniu art. 2 pkt 5 ustawy z dnia 18 lipca 2002 r. o świadczeniu usług drogą elektroniczną (Dz. U. z 2020 r. poz. 344).

## 9. ZAŁĄCZNIKI

- Pełnomocnictwo do reprezentowania składającego pismo lub pełnomocnictwo do doręczeń (zgodnie z ustawą z dnia 16 listopada 2006 r. o opłacie skarbowej (Dz. U. z 2023 r. poz. 2111)) – jeżeli składający pismo działa przez pełnomocnika.
- Potwierdzenie uiszczenia opłaty skarbowej od pełnomocnictwa – jeżeli obowiązek uiszczenia takiej opłaty wynika z ustawy z dnia 16 listopada 2006 r. o opłacie skarbowej.
- (Nieobowiązkowo). Określenie granic terenu w formie graficznej w przypadku wskazania terenu objętego pismem jako części działki ewidencyjnej lub działek ewidencyjnych.
- (Nieobowiązkowo). Inne załączniki – w przypadku zaznaczenia pola należy podać nazwy załączników.<sup>9)</sup>

## 10. PODPIS SKŁADAJĄCEGO PISMO (PEŁNOMOCNIKA) I DATA PODPISU

Podpis powinien być czytelny. Podpis i datę podpisu umieszcza się w przypadku składania pisma w postaci papierowej.

Podpis:



Data: 11.05.2024

p. Celkowski  
p. Kępcowski

## Pismo dotyczące aktu planowania przestrzennego

**1. ORGAN, DO KTÓREGO JEST SKŁADANE PISMO** MIEJSKA PRACOWNIA URBANISTYCZNA W TORUNIU  
 Nazwa: PREZYDENTA MIASTA TORUNIA Data wpływu: 29 MAJ 2024

**2. RODZAJ PISMA<sup>1)</sup>** L. Dz. 1296  
 2.1. wniosek do projektu aktu  2.2. uwaga do konsultowanego projektu aktu<sup>2)</sup>  
 2.3. wniosek o zmianę aktu<sup>3)</sup>  2.4. wniosek o sporządzenie aktu<sup>3)</sup>

**3. RODZAJ AKTU PLANOWANIA PRZESTRZENNEGO<sup>1)</sup>**  
 3.1. plan ogólny gminy  
 3.2. miejscowy plan zagospodarowania przestrzennego, w tym zintegrowany plan inwestycyjny lub miejscowy plan rewitalizacji  
 3.3. uchwała ustalająca zasady i warunki sytuowania obiektów małej architektury, tablic reklamowych i urządzeń reklamowych oraz ogrodzeń, ich gabaryty, standardy jakościowe oraz rodzaje materiałów budowlanych, z jakich mogą być wykonane  3.4. audyt krajobrazowy  
 3.5. plan zagospodarowania przestrzennego województwa

**4. DANE SKŁADAJĄCEGO PISMO<sup>4)</sup>**

4.1. Czy składający pismo jest właścicielem lub użytkownikiem wieczystym nieruchomości objętej wnioskiem lub uwagą?  
 tak  nie

**5. ADRES DO KORESPONDENCJI SKŁADAJĄCEGO PISMO<sup>4)</sup>**  
 (Nieobowiązkowo)  
 Kraj: \_\_\_\_\_ Województwo: \_\_\_\_\_  
 Powiat: \_\_\_\_\_ Gmina: \_\_\_\_\_  
 Ulica: \_\_\_\_\_ Nr domu: \_\_\_\_\_ Nr lokalu: \_\_\_\_\_  
 Miejscowość: \_\_\_\_\_ Kod pocztowy: \_\_\_\_\_

**6. DANE PEŁNOMOCNIKA<sup>4)</sup>**  
 (Nieobowiązkowo)  
 pełnomocnik  pełnomocnik do doręczeń  
 Imię i nazwisko: \_\_\_\_\_  
 Kraj: \_\_\_\_\_ Województwo: \_\_\_\_\_  
 Powiat: \_\_\_\_\_ Gmina: \_\_\_\_\_  
 Ulica: \_\_\_\_\_ Nr domu: \_\_\_\_\_ Nr lokalu: \_\_\_\_\_  
 Miejscowość: \_\_\_\_\_ Kod pocztowy: \_\_\_\_\_  
 E-mail (w przypadku gdy pełnomocnik posiada adres e-mail): \_\_\_\_\_  
 Nr tel. (nieobowiązkowo): \_\_\_\_\_  
 Adres skrytki ePUAP lub adres do doręczeń elektronicznych<sup>5)</sup>: \_\_\_\_\_

## 7. TREŚĆ PISMA

7.1. Treść<sup>6)</sup> Wnoszę o objęcie działek nr 116/6 obręb 47 strefą zieleni i rekreacji. Jest to teren rodzinnego ogrodu działkowego (ROD), który przynależy do w/w strefy. Zgodnie z ustawą o ROD, jako stały element infrastruktury gmin, ogrody winny być uwzględniane w ich rozwoju, a organy gmin tworzyć do tego warunki. Objęcie w/w strefą umożliwi ujawnienie ROD w mpzp, co przełoży się na prawa ..... rodzin - działkowców. Objęcie strefą zakazującą ujawnienia ROD w mpzp groziłoby jego likwidacją (art. 19 ust. 2 ustawy o ROD). Stabilizacja prawna będzie sprzyjała podnoszeniu standardu ROD - ryzyko likwidacji zniechęci do inwestowania w działki. ROD są obszarem o wysokiej bioróżnorodności, ich ochrona planistyczna realizuje prawo UE oraz krajowe; są ważnym elementem infrastruktury zielonej gminy; służą realizacji zadań gminy, pełniąc istotne funkcje społeczne: wsparcia socjalnego, integracji społeczności lokalnej i międzypokoleniowej, aktywizacji seniorów, edukacji ekologicznej dzieci, promocji zdrowego trybu życia.

7.2. (Nieobowiązkowo) W przypadku wypełnienia, należy uzupełnić każdą z kolumn tabeli.

Szczegółowe informacje dotyczące treści pisma w odniesieniu do działek ewidencyjnych:

Lp.	7.2.1. Nazwa aktu planowania przestrzennego	7.2.2. Identyfikator działki lub działek ewidencyjnych	7.2.3. Czy teren objęty pismem obejmuje całość działki lub działek ewidencyjnych <sup>7)</sup>	7.2.4. Treść <sup>6)</sup>
1				

7.3. (Nieobowiązkowo) W przypadku wypełnienia, należy uzupełnić każdą z kolumn tabeli. Szczegółowe informacje dotyczące działek ewidencyjnych oraz niektórych parametrów – w przypadku zaznaczenia w pkt 2: wniosku do projektu aktu (pkt 2.1), uwagi do konsultowanego projektu aktu (pkt 2.2) lub wniosku o zmianę aktu (pkt 2.3) oraz w pkt 3: planu ogólnego gminy (pkt 3.1) lub miejscowego planu zagospodarowania przestrzennego, w tym zintegrowanego planu inwestycyjnego lub miejscowego planu rewitalizacji (pkt 3.2):

Lp.	7.3.1. Nazwa planu ogólnego gminy lub miejscowego planu zagospodarowania przestrzennego	7.3.2. Identyfikator działki lub działek ewidencyjnych	7.3.3. Czy teren objęty pismem obejmuje całość działki lub działek ewidencyjnych <sup>7)</sup>	7.3.4. Nazwa lub nazwy klasy przeznaczenia terenu (albo symbol lub symbole klasy przeznaczenia terenu) <sup>8)</sup>	7.3.5. Maksymalny udział powierzchni zabudowy [%]	7.3.6. Maksymalna wysokość zabudowy [m]	7.3.7. Minimalny udział powierzchni biologicznie czynnej [%]
1							

## 8. OŚWIADCZENIE W SPRAWIE KORESPONDENCJI ELEKTRONICZNEJ

Wyrażam zgodę  Nie wyrażam zgody

na doręczanie korespondencji w niniejszej sprawie za pomocą środków komunikacji elektronicznej w rozumieniu art. 2 pkt 5 ustawy z dnia 18 lipca 2002 r. o świadczeniu usług drogą elektroniczną (Dz. U. z 2020 r. poz. 344).

## 9. ZAŁĄCZNIKI

- Pełnomocnictwo do reprezentowania składającego pismo lub pełnomocnictwo do doręczeń (zgodnie z ustawą z dnia 16 listopada 2006 r. o opłacie skarbowej (Dz. U. z 2023 r. poz. 2111)) – jeżeli składający pismo działa przez pełnomocnika.
- Potwierdzenie uiszczenia opłaty skarbowej od pełnomocnictwa – jeżeli obowiązek uiszczenia takiej opłaty wynika z ustawy z dnia 16 listopada 2006 r. o opłacie skarbowej.
- (Nieobowiązkowo). Określenie granic terenu w formie graficznej w przypadku wskazania terenu objętego pismem jako części działki ewidencyjnej lub działek ewidencyjnych.
- (Nieobowiązkowo). Inne załączniki – w przypadku zaznaczenia pola należy podać nazwy załączników.<sup>9)</sup>

## 10. PODPIS SKŁADAJĄCEGO PISMO (PEŁNOMOCNIKA) I DATA PODPISU

Podpis powinien być czytelny. Podany jest adres, do którego pisma w postaci papierowej.

Podpis:



Data: 13 05 2024 r.

p. Cielkowskiej  
p. Kępcowskiej

**Pismo dotyczące aktu planowania przestrzennego**

MIĘSKA PRACOWNIA URBANISTYCZNA W TORUNIU

**1. ORGAN, DO KTÓREGO JEST SKŁADANE PISMO**

Nazwa: **PREZYDENTA MIASTA TORUNIA**

Data wpływu: **29 MAJ 2024**

L. Dz.: **1297**


**2. RODZAJ PISMA<sup>1)</sup>**

- 2.1. wniosek do projektu aktu
- 2.2. uwaga do konsultowanego projektu aktu<sup>2)</sup>
- 2.3. wniosek o zmianę aktu<sup>3)</sup>
- 2.4. wniosek o sporządzenie aktu<sup>3)</sup>

**3. RODZAJ AKTU PLANOWANIA PRZESTRZENNEGO<sup>1)</sup>**

- 3.1. plan ogólny gminy
- 3.2. miejscowy plan zagospodarowania przestrzennego, w tym zintegrowany plan inwestycyjny lub miejscowy plan rewitalizacji
- 3.3. uchwała ustalająca zasady i warunki sytuowania obiektów małej architektury, tablic reklamowych i urządzeń reklamowych oraz ogrodzeń, ich gabaryty, standardy jakościowe oraz rodzaje materiałów budowlanych, z jakich mogą być wykonane
- 3.4. audyt krajobrazowy
- 3.5. plan zagospodarowania przestrzennego województwa

**4. DANE SKŁADAJĄCEGO PISMO<sup>4)</sup>**



4.1. Czy składający pismo jest właścicielem lub użytkownikiem wieczystym nieruchomości objętej wnioskiem lub uwagą?

tak  nie

**5. ADRES DO KORESPONDENCJI SKŁADAJĄCEGO PISMO<sup>4)</sup>**

(Nieobowiązkowo)

Kraj: ..... Województwo: .....  
Powiat: ..... Gmina: .....  
Ulica: ..... Nr domu: ..... Nr lokalu: .....  
Miejscowość: ..... Kod pocztowy: .....

**6. DANE PEŁNOMOCAJNIKA<sup>4)</sup>**

(Nieobowiązkowo)

pełnomocnik  pełnomocnik do doręczeń

Imię i nazwisko: .....  
Kraj: ..... Województwo: .....  
Powiat: ..... Gmina: .....  
Ulica: ..... Nr domu: ..... Nr lokalu: .....  
Miejscowość: ..... Kod pocztowy: .....  
E-mail (w przypadku gdy pełnomocnik posiada adres e-mail): .....  
Nr tel. (nieobowiązkowo): .....  
Adres skrytki ePUAP lub adres do doręczeń elektronicznych<sup>5)</sup>: .....

## 7. TREŚĆ PISMA

**7.1. Treść<sup>6)</sup>** Wnoszę o objęcie działek nr 116/2 obręb 47 strefą zieleni i rekreacji. Jest to teren rodzinnego ogrodu działkowego (ROD), który przynależy do w/w strefy. Zgodnie z ustawą o ROD, jako stały element infrastruktury gmin, ogrody winny być uwzględniane w ich rozwoju, a organy gmin tworzyć do tego warunki. Objęcie w/w strefą umożliwi ujawnienie ROD w mpzp, co przeloży się na prawa ..... rodzin - działkowców. Objęcie strefą zakazującą ujawnienia ROD w mpzp groziłoby jego likwidacją (art. 19 ust. 2 ustawy o ROD). Stabilizacja prawna będzie sprzyjała podnoszeniu standardu ROD - ryzyko likwidacji zniechęci do inwestowania w działki. ROD są obszarem o wysokiej bioróżnorodności, ich ochrona planistyczna realizuje prawo UE oraz krajowe, są ważnym elementem infrastruktury zielonej gminy; służą realizacji zadań gminy, pełniąc istotne funkcje społeczne: wsparcia socjalnego, integracji społeczności lokalnej i międzypokoleniowej, aktywizacji seniorów, edukacji ekologicznej dzieci, promocji zdrowego trybu życia.

**7.2. (Nieobowiązkowo)** W przypadku wypełnienia, należy uzupełnić każdą z kolumn tabeli.

Szczegółowe informacje dotyczące treści pisma w odniesieniu do działek ewidencyjnych:

Lp.	7.2.1. Nazwa aktu planowania przestrzennego	7.2.2. Identyfikator działki lub działek ewidencyjnych	7.2.3. Czy teren objęty pismem obejmuje całość działki lub działek ewidencyjnych <sup>7)</sup>	7.2.4. Treść <sup>6)</sup>
1				

**7.3. (Nieobowiązkowo)** W przypadku wypełnienia, należy uzupełnić każdą z kolumn tabeli. Szczegółowe informacje dotyczące działek ewidencyjnych oraz niektórych parametrów – w przypadku zaznaczenia w pkt 2: wniosku do projektu aktu (pkt 2.1), uwagi do konsultowanego projektu aktu (pkt 2.2) lub wniosku o zmianę aktu (pkt 2.3) oraz w pkt 3: planu ogólnego gminy (pkt 3.1) lub miejscowego planu zagospodarowania przestrzennego, w tym zintegrowanego planu inwestycyjnego lub miejscowego planu rewitalizacji (pkt 3.2):

Lp.	7.3.1. Nazwa planu ogólnego gminy lub miejscowego planu zagospodarowania przestrzennego	7.3.2. Identyfikator działki lub działek ewidencyjnych	7.3.3. Czy teren objęty pismem obejmuje całość działki lub działek ewidencyjnych <sup>7)</sup>	7.3.4. Nazwa lub nazwy klasy przeznaczenia terenu (albo symbol lub symbole klasy przeznaczenia terenu) <sup>8)</sup>	7.3.5. Maksymalny udział powierzchni zabudowy [%]	7.3.6. Maksymalna wysokość zabudowy [m]	7.3.7. Minimalny udział powierzchni biologicznie czynnej [%]
1							

## 8. OŚWIADCZENIE W SPRAWIE KORESPONDENCJI ELEKTRONICZNEJ

Wyrażam zgodę  Nie wyrażam zgody

na doręczanie korespondencji w niniejszej sprawie za pomocą środków komunikacji elektronicznej w rozumieniu art. 2 pkt 5 ustawy z dnia 18 lipca 2002 r. o świadczeniu usług drogą elektroniczną (Dz. U. z 2020 r. poz. 344).

## 9. ZAŁĄCZNIKI

- Pełnomocnictwo do reprezentowania składającego pismo lub pełnomocnictwo do doręczeń (zgodnie z ustawą z dnia 16 listopada 2006 r. o opłacie skarbowej (Dz. U. z 2023 r. poz. 2111)) – jeżeli składający pismo działa przez pełnomocnika.
- Potwierdzenie uiszczenia opłaty skarbowej od pełnomocnictwa – jeżeli obowiązek uiszczenia takiej opłaty wynika z ustawy z dnia 16 listopada 2006 r. o opłacie skarbowej.
- (Nieobowiązkowo). Określenie granic terenu w formie graficznej w przypadku wskazania terenu objętego pismem jako części działki ewidencyjnej lub działek ewidencyjnych.
- (Nieobowiązkowo). Inne załączniki – w przypadku zaznaczenia pola należy podać nazwy załączników.<sup>9)</sup>

## 10. PODPIS SKŁADAJĄCEGO PISMO (PEŁNOMOCNIKA) I DATA PODPISU

Podpis po [czarna klatka] ..... Data pisma w postaci papierowej.

Podpis: [czarna klatka] ..... Data: 12 05 2024

Pismo dotyczące aktu planowania przestrzennego

p. Celkowskiej  
p. Kępciovska (B)

1. ORGAN, DO KTÓREGO JEST SKŁADANE PISMO

MEJSKA PRACOWNIA URBANISTYCZNA W TORUNIU

Nazwa: PREZYDENTA MIASTA TORUNIA

Data wpływu: 29 MAJ 2024

2. RODZAJ PISMA<sup>1)</sup>


L. Dz. 1298

- 2.1. wniosek do projektu aktu
- 2.2. uwaga do konsultowanego projektu aktu<sup>2)</sup>
- 2.3. wniosek o zmianę aktu<sup>3)</sup>
- 2.4. wniosek o sporządzenie aktu<sup>3)</sup>

3. RODZAJ AKTU PLANOWANIA PRZESTRZENNEGO<sup>1)</sup>

- 3.1. plan ogólny gminy
- 3.2. miejscowy plan zagospodarowania przestrzennego, w tym zintegrowany plan inwestycyjny lub miejscowy plan rewitalizacji
- 3.3. uchwała ustalająca zasady i warunki sytuowania obiektów małej architektury, tablic reklamowych i urządzeń reklamowych oraz ogrodzeń, ich gabaryty, standardy jakościowe oraz rodzaje materiałów budowlanych, z jakich mogą być wykonane
- 3.4. audyt krajobrazowy
- 3.5. plan zagospodarowania przestrzennego województwa

4. DANE SKŁADAJĄCEGO PISMO<sup>4)</sup>



lub uwagą?

- tak
- nie

5. ADRES DO KORESPONDENCJI SKŁADAJĄCEGO PISMO<sup>4)</sup>

(Nieobowiązkowo)

Kraj: ..... Województwo: .....  
 Powiat: ..... Gmina: .....  
 Ulica: ..... Nr domu: ..... Nr lokalu: .....  
 Miejscowość: ..... Kod pocztowy: .....

6. DANE PEŁNOMOCNIKA<sup>4)</sup>

(Nieobowiązkowo)

- pełnomocnik
- pełnomocnik do doręczeń

Imię i nazwisko: .....  
 Kraj: ..... Województwo: .....  
 Powiat: ..... Gmina: .....  
 Ulica: ..... Nr domu: ..... Nr lokalu: .....  
 Miejscowość: ..... Kod pocztowy: .....  
 E-mail (w przypadku gdy pełnomocnik posiada adres e-mail): .....  
 Nr tel. (nieobowiązkowo): .....  
 Adres skrytki ePUAP lub adres do doręczeń elektronicznych<sup>5)</sup>: .....

oz. 215/2, oz. 158/2, 125/2  
113, 114, 213/2, 214/2

## 7. TREŚĆ PISMA

**7.1. Treść<sup>6)</sup>** Wnoszę o objęcie działek nr 116/obręb 47 strefą zieleni i rekreacji. Jest to teren rodzinnego ogrodu działkowego (ROD), który przynależy do w/w strefy. Zgodnie z ustawą o ROD, jako stały element infrastruktury gmin, ogrody winny być uwzględniane w ich rozwoju, a organy gmin tworzyć do tego warunki. Objęcie w/w strefą umożliwi ujawnienie ROD w mpzp, co przełoży się na prawa ... rodzin - działkowców. Objęcie strefą zakazującą ujawnienia ROD w mpzp groziłoby jego likwidacją (art. 19 ust. 2 ustawy o ROD). Stabilizacja prawna będzie sprzyjała podnoszeniu standardu ROD - ryzyko likwidacji zniechęci do inwestowania w działki. ROD są obszarem o wysokiej bioróżnorodności, ich ochrona planistyczna realizuje prawo UE oraz krajowe; są ważnym elementem infrastruktury zielonej gminy; służą realizacji zadań gminy, pełniąc istotne funkcje społeczne: wsparcia socjalnego, integracji społeczności lokalnej i międzypokoleniowej, aktywizacji seniorów, edukacji ekologicznej dzieci, promocji zdrowego trybu życia.

**7.2. (Nieobowiązkowo)** W przypadku wypełnienia, należy uzupełnić każdą z kolumn tabeli.

Szczegółowe informacje dotyczące treści pisma w odniesieniu do działek ewidencyjnych:

Lp.	7.2.1. Nazwa aktu planowania przestrzennego	7.2.2. Identyfikator działki lub działek ewidencyjnych	7.2.3. Czy teren objęty pismem obejmuje całość działki lub działek ewidencyjnych <sup>7)</sup>	7.2.4. Treść <sup>6)</sup>
1				

**7.3. (Nieobowiązkowo)** W przypadku wypełnienia, należy uzupełnić każdą z kolumn tabeli. Szczegółowe informacje dotyczące działek ewidencyjnych oraz niektórych parametrów – w przypadku zaznaczenia w pkt 2: wniosku do projektu aktu (pkt 2.1), uwagi do konsultowanego projektu aktu (pkt 2.2) lub wniosku o zmianę aktu (pkt 2.3) oraz w pkt 3: planu ogólnego gminy (pkt 3.1) lub miejscowego planu zagospodarowania przestrzennego, w tym zintegrowanego planu inwestycyjnego lub miejscowego planu rewitalizacji (pkt 3.2):

Lp.	7.3.1. Nazwa planu ogólnego gminy lub miejscowego planu zagospodarowania przestrzennego	7.3.2. Identyfikator działki lub działek ewidencyjnych	7.3.3. Czy teren objęty pismem obejmuje całość działki lub działek ewidencyjnych <sup>7)</sup>	7.3.4. Nazwa lub nazwy klasy przeznaczenia terenu (albo symbol lub symbole klasy przeznaczenia terenu) <sup>8)</sup>	7.3.5. Maksymalny udział powierzchni zabudowy [%]	7.3.6. Maksymalna wysokość zabudowy [m]	7.3.7. Minimalny udział powierzchni biologicznie czynnej [%]
1							

## 8. OŚWIADCZENIE W SPRAWIE KORESPONDENCJI ELEKTRONICZNEJ

Wyrażam zgodę  Nie wyrażam zgody


na doręczanie korespondencji w niniejszej sprawie za pomocą środków komunikacji elektronicznej w rozumieniu art. 2 pkt 5 ustawy z dnia 18 lipca 2002 r. o świadczeniu usług drogą elektroniczną (Dz. U. z 2020 r. poz. 344).

## 9. ZAŁĄCZNIKI

- Pełnomocnictwo do reprezentowania składającego pismo lub pełnomocnictwo do doręczeń (zgodnie z ustawą z dnia 16 listopada 2006 r. o opłacie skarbowej (Dz. U. z 2023 r. poz. 2111)) – jeżeli składający pismo działa przez pełnomocnika.
- Potwierdzenie uiszczenia opłaty skarbowej od pełnomocnictwa – jeżeli obowiązek uiszczenia takiej opłaty wynika z ustawy z dnia 16 listopada 2006 r. o opłacie skarbowej.
- (Nieobowiązkowo). Określenie granic terenu w formie graficznej w przypadku wskazania terenu objętego pismem jako części działki ewidencyjnej lub działek ewidencyjnych.
- (Nieobowiązkowo). Inne załączniki – w przypadku zaznaczenia pola należy podać nazwy załączników.<sup>8)</sup>

## 10. PODPIS SKŁADAJĄCEGO PISMO (PEŁNOMOCNIKA) I DATA PODPISU

Podpis powinien być czytelny. Podpis i datę podpisu umieszcza się w przypadku składania pisma w postaci papierowej.

Podpis:  Data: 12.05.2024



## 7. TREŚĆ PISMA

**7.1. Treść<sup>6)</sup>** Wnoszę o objęcie działek nr 116/2 obręb 6E strefą zieleni i rekreacji. Jest to teren rodzinnego ogrodu działkowego (ROD), który przynależy do w/w strefy. Zgodnie z ustawą o ROD, jako stały element infrastruktury gmin, ogrody winny być uwzględniane w ich rozwoju, a organy gmin tworzyć do tego warunki. Objęcie w/w strefą umożliwi ujawnienie ROD w mpzp, co przełoży się na prawa ... rodzin - działkowców. Objęcie strefą zakazującą ujawnienia ROD w mpzp groziłoby jego likwidacją (art. 19 ust. 2 ustawy o ROD). Stabilizacja prawna będzie sprzyjała podnoszeniu standardu ROD - ryzyko likwidacji zniechęci do inwestowania w działki. ROD są obszarem o wysokiej bioróżnorodności, ich ochrona planistyczna realizuje prawo UE oraz krajowe; są ważnym elementem infrastruktury zielonej gminy; służą realizacji zadań gminy, pełniąc istotne funkcje społeczne: wsparcia socjalnego, integracji społeczności lokalnej i międzypokoleniowej, aktywizacji seniorów, edukacji ekologicznej dzieci, promocji zdrowego trybu życia.

**7.2. (Nieobowiązkowo)** W przypadku wypełnienia, należy uzupełnić każdą z kolumn tabeli.

Szczegółowe informacje dotyczące treści pisma w odniesieniu do działek ewidencyjnych:

Lp.	7.2.1. Nazwa aktu planowania przestrzennego	7.2.2. Identyfikator działki lub działek ewidencyjnych	7.2.3. Czy teren objęty pismem obejmuje całość działki lub działek ewidencyjnych <sup>7)</sup>	7.2.4. Treść <sup>6)</sup>
1				

**7.3. (Nieobowiązkowo)** W przypadku wypełnienia, należy uzupełnić każdą z kolumn tabeli. Szczegółowe informacje dotyczące działek ewidencyjnych oraz niektórych parametrów – w przypadku zaznaczenia w pkt 2: wniosku do projektu aktu (pkt 2.1), uwagi do konsultowanego projektu aktu (pkt 2.2) lub wniosku o zmianę aktu (pkt 2.3) oraz w pkt 3: planu ogólnego gminy (pkt 3.1) lub miejscowego planu zagospodarowania przestrzennego, w tym zintegrowanego planu inwestycyjnego lub miejscowego planu rewitalizacji (pkt 3.2):

Lp.	7.3.1. Nazwa planu ogólnego gminy lub miejscowego planu zagospodarowania przestrzennego	7.3.2. Identyfikator działki lub działek ewidencyjnych	7.3.3. Czy teren objęty pismem obejmuje całość działki lub działek ewidencyjnych <sup>7)</sup>	7.3.4. Nazwa lub nazwy klasy przeznaczenia terenu (albo symbol lub symbole klasy przeznaczenia terenu) <sup>8)</sup>	7.3.5. Maksymalny udział powierzchni zabudowy [%]	7.3.6. Maksymalna wysokość zabudowy [m]	7.3.7. Minimalny udział powierzchni biologicznie czynnej [%]
1							

## 8. OŚWIADCZENIE W SPRAWIE KORESPONDENCJI ELEKTRONICZNEJ

Wyrażam zgodę  Nie wyrażam zgody

na doręczanie korespondencji w niniejszej sprawie za pomocą środków komunikacji elektronicznej w rozumieniu art. 2 pkt 5 ustawy z dnia 18 lipca 2002 r. o świadczeniu usług drogą elektroniczną (Dz. U. z 2020 r. poz. 344).

## 9. ZAŁĄCZNIKI

- Pełnomocnictwo do reprezentowania składającego pismo lub pełnomocnictwo do doręczeń (zgodnie z ustawą z dnia 16 listopada 2006 r. o opłacie skarbowej (Dz. U. z 2023 r. poz. 2111)) – jeżeli składający pismo działa przez pełnomocnika.
- Potwierdzenie uiszczenia opłaty skarbowej od pełnomocnictwa – jeżeli obowiązek uiszczenia takiej opłaty wynika z ustawy z dnia 16 listopada 2006 r. o opłacie skarbowej.
- (Nieobowiązkowo). Określenie granic terenu w formie graficznej w przypadku wskazania terenu objętego pismem jako części działki ewidencyjnej lub działek ewidencyjnych.
- (Nieobowiązkowo). Inne załączniki – w przypadku zaznaczenia pola należy podać nazwy załączników.<sup>9)</sup>

## 10. PODPIS SKŁADAJĄCEGO PISMO (PEŁNOMOCNIKA) I DATA PODPISU

Podpis powinien być czytelny. Podpis i datę podpisu umieszcza się w przypadku składania pisma w postaci papierowej.

Podpis: \_\_\_\_\_

Data: 1305. 2024

**Pismo dotyczące aktu planowania przestrzennego**

p. Cellański  
p. Kepkański

MEJSKA PRACOWNIA URBANISTYCZNA W TORUNIU

**1. ORGAN, DO KTÓREGO JEST SKŁADANE PISMO**

Nazwa: PREZYDENTA MIASTA TORUNIA

Data wpływu 29 MAJ 2024

**2. RODZAJ PISMA<sup>1)</sup>**


L. Dz. 1300

- 2.1. wniosek do projektu aktu
- 2.2. uwaga do konsultowanego projektu aktu<sup>2)</sup>
- 2.3. wniosek o zmianę aktu<sup>3)</sup>
- 2.4. wniosek o sporządzenie aktu<sup>3)</sup>

**3. RODZAJ AKTU PLANOWANIA PRZESTRZENNEGO<sup>1)</sup>**

- 3.1. plan ogólny gminy
- 3.2. miejscowy plan zagospodarowania przestrzennego, w tym zintegrowany plan inwestycyjny lub miejscowy plan rewitalizacji
- 3.3. uchwała ustalająca zasady i warunki sytuowania obiektów małej architektury, tablic reklamowych i urządzeń reklamowych oraz ogrodzeń, ich gabaryty, standardy jakościowe oraz rodzaje materiałów budowlanych, z jakich mogą być wykonane
- 3.4. audyt krajobrazowy
- 3.5. plan zagospodarowania przestrzennego województwa

**4. DANE SKŁADAJĄCEGO PISMO<sup>4)</sup>**



4.1. Czy składający pismo jest właścicielem lub użytkownikiem wieczystym nieruchomości objętej wnioskiem lub uwagą?

- tak
- nie

**5. ADRES DO KORESPONDENCJI SKŁADAJĄCEGO PISMO<sup>4)</sup>**

(Nieobowiązkowo)

Kraj: ..... Województwo: .....  
Powiat: ..... Gmina: .....  
Ulica: ..... Nr domu: ..... Nr lokalu: .....  
Miejscowość: ..... Kod pocztowy: .....

**6. DANE PEŁNOMOCNIKA<sup>4)</sup>**

(Nieobowiązkowo)

- pełnomocnik
- pełnomocnik do doręczeń

Imię i nazwisko: .....  
Kraj: ..... Województwo: .....  
Powiat: ..... Gmina: .....  
Ulica: ..... Nr domu: ..... Nr lokalu: .....  
Miejscowość: ..... Kod pocztowy: .....  
E-mail (w przypadku gdy pełnomocnik posiada adres e-mail): .....  
Nr tel. (nieobowiązkowo): .....  
Adres skrytki ePUAP lub adres do doręczeń elektronicznych<sup>5)</sup>: .....

nr. 215/2, nr. 158/2, 125/2  
113, 114, 213/2, 214/2

## 7. TREŚĆ PISMA

**7.1. Treść<sup>6)</sup>** Wnoszę o objęcie działek nr 116/6 obrobę 47 strefą zieleni i rekreacji. Jest to teren rodzinnego ogrodu działkowego (ROD), który przynależy do w/w strefy. Zgodnie z ustawą o ROD, jako stały element infrastruktury gmin, ogrody winny być uwzględniane w ich rozwoju, a organy gmin tworzyć do tego warunki. Objęcie w/w strefą umożliwi ujawnienie ROD w mpzp, co przełoży się na prawa ... rodzin - działkowców. Objęcie strefą zakazującą ujawnienia ROD w mpzp groziłoby jego likwidacją (art. 19 ust. 2 ustawy o ROD). Stabilizacja prawna będzie sprzyjała podnoszeniu standardu ROD - ryzyko likwidacji zniechęci do inwestowania w działki. ROD są obszarem o wysokiej bioróżnorodności, ich ochrona planistyczna realizuje prawo UE oraz krajowe, są ważnym elementem infrastruktury zielonej gminy; służą realizacji zadań gminy, pełniąc istotne funkcje społeczne: wsparcia socjalnego, integracji społeczności lokalnej i międzypokoleniowej, aktywizacji seniorów, edukacji ekologicznej dzieci, promocji zdrowego trybu życia.

**7.2. (Nieobowiązkowo)** W przypadku wypełnienia, należy uzupełnić każdą z kolumn tabeli.

Szczegółowe informacje dotyczące treści pisma w odniesieniu do działek ewidencyjnych:

Lp.	7.2.1. Nazwa aktu planowania przestrzennego	7.2.2. Identyfikator działki lub działek ewidencyjnych	7.2.3. Czy teren objęty pismem obejmuje całość działki lub działek ewidencyjnych <sup>7)</sup>	7.2.4. Treść <sup>8)</sup>
1				

**7.3. (Nieobowiązkowo)** W przypadku wypełnienia, należy uzupełnić każdą z kolumn tabeli. Szczegółowe informacje dotyczące działek ewidencyjnych oraz niektórych parametrów – w przypadku zaznaczenia w pkt 2: wniosku do projektu aktu (pkt 2.1), uwagi do konsultowanego projektu aktu (pkt 2.2) lub wniosku o zmianę aktu (pkt 2.3) oraz w pkt 3: planu ogólnego gminy (pkt 3.1) lub miejscowego planu zagospodarowania przestrzennego, w tym zintegrowanego planu inwestycyjnego lub miejscowego planu rewitalizacji (pkt 3.2):

Lp.	7.3.1. Nazwa planu ogólnego gminy lub miejscowego planu zagospodarowania przestrzennego	7.3.2. Identyfikator działki lub działek ewidencyjnych	7.3.3. Czy teren objęty pismem obejmuje całość działki lub działek ewidencyjnych <sup>7)</sup>	7.3.4. Nazwa lub nazwy klasy przeznaczenia terenu (albo symbol lub symbole klasy przeznaczenia terenu) <sup>8)</sup>	7.3.5. Maksymalny udział powierzchni zabudowy [%]	7.3.6. Maksymalna wysokość zabudowy [m]	7.3.7. Minimalny udział powierzchni biologicznie czynnej [%]
1							

## 8. OŚWIADCZENIE W SPRAWIE KORESPONDENCJI ELEKTRONICZNEJ

Wyrażam zgodę

Nie wyrażam zgody

na doręczanie korespondencji w niniejszej sprawie za pomocą środków komunikacji elektronicznej w rozumieniu art. 2 pkt 5 ustawy z dnia 18 lipca 2002 r. o świadczeniu usług drogą elektroniczną (Dz. U. z 2020 r. poz. 344).

## 9. ZAŁĄCZNIKI

- Pełnomocnictwo do reprezentowania składającego pismo lub pełnomocnictwo do doręczeń (zgodnie z ustawą z dnia 16 listopada 2006 r. o opłacie skarbowej (Dz. U. z 2023 r. poz. 2111)) – jeżeli składający pismo działa przez pełnomocnika.
- Potwierdzenie uiszczenia opłaty skarbowej od pełnomocnictwa – jeżeli obowiązek uiszczenia takiej opłaty wynika z ustawy z dnia 16 listopada 2006 r. o opłacie skarbowej.
- (Nieobowiązkowo). Określenie granic terenu w formie graficznej w przypadku wskazania terenu objętego pismem jako część działki ewidencyjnej lub działek ewidencyjnych.
- (Nieobowiązkowo). Inne załączniki – w przypadku zaznaczenia pola należy podać nazwy załączników.<sup>8)</sup>

## 10. PODPIS SKŁADAJĄCEGO PISMO (PEŁNOMOCNIKA) I DATA PODPISU

Podpis powinien być czytelny. Podpis i datę podpisu umieszcza się w przypadku składania pisma w postaci papierowej.

Podpis:

[Redacted Signature]

Data:

11.05.2024

**Pismo dotyczące aktu planowania przestrzennego**

p. Celkowski  
p. Kepkowski

MIEJSKA PRACOWNIA URBANISTYCZNA W TORUNIU

**1. ORGAN, DO KTÓREGO JEST SKŁADANE PISMO**

Nazwa: **PREZYPENT MIASTA TORUNIA**

Data wpływu: **2.9. MAJ 2024**

L. Dz. **1301**


**2. RODZAJ PISMA<sup>1)</sup>**

- 2.1. wniosek do projektu aktu
- 2.2. uwaga do konsultowanego projektu aktu<sup>2)</sup>
- 2.3. wniosek o zmianę aktu<sup>3)</sup>
- 2.4. wniosek o sporządzenie aktu<sup>3)</sup>

**3. RODZAJ AKTU PLANOWANIA PR ZESTRZENNEGO<sup>1)</sup>**

- 3.1. plan ogólny gminy
- 3.2. miejscowy plan zagospodarowania przestrzennego, w tym zintegrowany plan inwestycyjny lub miejscowy plan rewitalizacji
- 3.3. uchwała ustalająca zasady i warunki sytuowania obiektów małej architektury, tablic reklamowych i urządzeń reklamowych oraz ogrodzeń, ich gabaryty, standardy jakościowe oraz rodzaje materiałów budowlanych, z jakich mogą być wykonane
- 3.4. audyt krajobrazowy
- 3.5. plan zagospodarowania przestrzennego województwa

**4. DANE SKŁADAJĄCEGO PISMO<sup>4)</sup>**



4.1. Czy składający pismo jest właścicielem lub użytkownikiem wieczystym nieruchomości objętej wnioskiem lub uwagą?

tak  nie

**5. ADRES DO KORESPONDENCJI SKŁADAJĄCEGO PISMO<sup>4)</sup>**

(Nieobowiązkowo)

Kraj: ..... Województwo: .....  
 Powiat: ..... Gmina: .....  
 Ulica: ..... Nr domu: ..... Nr lokalu: .....  
 Miejscowość: ..... Kod pocztowy: .....

**6. DANE PEŁNOMOCNIKA<sup>4)</sup>**

(Nieobowiązkowo)

pełnomocnik  pełnomocnik do doręczeń

Imię i nazwisko: .....  
 Kraj: ..... Województwo: .....  
 Powiat: ..... Gmina: .....  
 Ulica: ..... Nr domu: ..... Nr lokalu: .....  
 Miejscowość: ..... Kod pocztowy: .....  
 E-mail (w przypadku gdy pełnomocnik posiada adres e-mail): .....  
 Nr tel. (nieobowiązkowo): .....  
 Adres skrytki ePUAP lub adres do doręczeń elektronicznych<sup>5)</sup>: .....

02. 215/2, 02. 158/2, 125/2  
113, 114, 213/2, 214/2

## 7. TREŚĆ PISMA

7.1. Treść<sup>6)</sup> Wnoszę o objęcie działek nr 116/6 obręb 47 strefą zieleni i rekreacji. Jest to teren rodzinnego ogrodu działkowego (ROD), który przynależy do w/w strefy. Zgodnie z ustawą o ROD, jako stały element infrastruktury gmin, ogrody winny być uwzględniane w ich rozwoju, a organy gmin tworzyć do tego warunki. Objęcie w/w strefą umożliwi ujawnienie ROD w mpzp, co przełoży się na prawa ..... rodzin - działkowców. Objęcie strefą zakazującą ujawnienia ROD w mpzp groziłoby jego likwidacją (art. 19 ust. 2 ustawy o ROD). Stabilizacja prawna będzie sprzyjała podnoszeniu standardu ROD - ryzyko likwidacji zniechęci do inwestowania w działki. ROD są obszarem o wysokiej bioróżnorodności, ich ochrona planistyczna realizuje prawo UE oraz krajowe; są ważnym elementem infrastruktury zielonej gminy; służą realizacji zadań gminy, pełniąc istotne funkcje społeczne: wsparcia socjalnego, integracji społeczności lokalnej i międzypokoleniowej, aktywizacji seniorów, edukacji ekologicznej dzieci, promocji zdrowego trybu życia.

7.2. (Nieobowiązkowo) W przypadku wypełnienia, należy uzupełnić każdą z kolumn tabeli.

Szczegółowe informacje dotyczące treści pisma w odniesieniu do działek ewidencyjnych:

Lp.	7.2.1. Nazwa aktu planowania przestrzennego	7.2.2. Identyfikator działki lub działek ewidencyjnych	7.2.3. Czy teren objęty pismem obejmuje całość działki lub działek ewidencyjnych <sup>7)</sup>	7.2.4. Treść <sup>6)</sup>
1				

7.3. (Nieobowiązkowo) W przypadku wypełnienia, należy uzupełnić każdą z kolumn tabeli. Szczegółowe informacje dotyczące działek ewidencyjnych oraz niektórych parametrów – w przypadku zaznaczenia w pkt 2: wniosku do projektu aktu (pkt 2.1), uwagi do konsultowanego projektu aktu (pkt 2.2) lub wniosku o zmianę aktu (pkt 2.3) oraz w pkt 3: planu ogólnego gminy (pkt 3.1) lub miejscowego planu zagospodarowania przestrzennego, w tym zintegrowanego planu inwestycyjnego lub miejscowego planu rewitalizacji (pkt 3.2):

Lp.	7.3.1. Nazwa planu ogólnego gminy lub miejscowego planu zagospodarowania przestrzennego	7.3.2. Identyfikator działki lub działek ewidencyjnych	7.3.3. Czy teren objęty pismem obejmuje całość działki lub działek ewidencyjnych <sup>7)</sup>	7.3.4. Nazwa lub nazwy klasy przeznaczenia terenu (albo symbol lub symbole klasy przeznaczenia terenu) <sup>8)</sup>	7.3.5. Maksymalny udział powierzchni zabudowy [%]	7.3.6. Maksymalna wysokość zabudowy [m]	7.3.7. Minimalny udział powierzchni biologicznie czynnej [%]
1							

## 8. OŚWIADCZENIE W SPRAWIE KORESPONDENCJI ELEKTRONICZNEJ

Wyrażam zgodę  Nie wyrażam zgody

na doręczanie korespondencji w niniejszej sprawie za pomocą środków komunikacji elektronicznej w rozumieniu art. 2 pkt 5 ustawy z dnia 18 lipca 2002 r. o świadczeniu usług drogą elektroniczną (Dz. U. z 2020 r. poz. 344).

## 9. ZAŁĄCZNIKI

- Pełnomocnictwo do reprezentowania składającego pismo lub pełnomocnictwo do doręczeń (zgodnie z ustawą z dnia 16 listopada 2006 r. o opłacie skarbowej (Dz. U. z 2023 r. poz. 2111)) – jeżeli składający pismo działa przez pełnomocnika.
- Potwierdzenie uiszczenia opłaty skarbowej od pełnomocnictwa – jeżeli obowiązek uiszczenia takiej opłaty wynika z ustawy z dnia 16 listopada 2006 r. o opłacie skarbowej.
- (Nieobowiązkowo). Określenie granic terenu w formie graficznej w przypadku wskazania terenu objętego pismem jako części działki ewidencyjnej lub działek ewidencyjnych.
- (Nieobowiązkowo). Inne załączniki – w przypadku zaznaczenia pola należy podać nazwy załączników.<sup>9)</sup>

## 10. PODPIS SKŁADAJĄCEGO PISMO (PEŁNOMOCNIKA) I DATA PODPISU

Podpis powinien być czytelny. Podpis i datę podpisu umieszcza się w przypadku składania pisma w postaci papierowej.

Podpis: 

Data: 11.05.2024 ✓

**Pismo dotyczące aktu planowania przestrzennego**

p. Celkowski  
p. Kępcowski

MIEJSKA PRACOWNIA URBANISTYCZNA W TORUNIU

**1. ORGAN, DO KTÓREGO JEST SKŁADANE PISMO**

Nazwa: **PREZYDENT MIASTA TORUNIA**

Data wpływu **29 MAJ 2024**

**2. RODZAJ PISMA<sup>1)</sup>**

L. Dz. **1302**

- 2.1. wniosek do projektu aktu
- 2.2. uwaga do konsultowanego projektu aktu<sup>2)</sup>
- 2.3. wniosek o zmianę aktu<sup>3)</sup>
- 2.4. wniosek o sporządzenie aktu<sup>3)</sup>

**3. RODZAJ AKTU PLANOWANIA PRZESTRZENNEGO<sup>1)</sup>**

- 3.1. plan ogólny gminy
- 3.2. miejscowy plan zagospodarowania przestrzennego, w tym zintegrowany plan inwestycyjny lub miejscowy plan rewitalizacji
- 3.3. uchwała ustalająca zasady i warunki sytuowania obiektów małej architektury, tablic reklamowych i urządzeń reklamowych oraz ogrodzeń, ich gabaryty, standardy jakościowe oraz rodzaje materiałów budowlanych, z jakich mogą być wykonane
- 3.4. audyt krajobrazowy
- 3.5. plan zagospodarowania przestrzennego województwa

**4. DANE SKŁADAJĄCEGO PISMO<sup>4)</sup>**



4.1. Czy składający pismo jest właścicielem lub użytkownikiem wieczystym nieruchomości objętej wnioskiem lub uwagą?

- tak
- nie

**5. ADRES DO KORESPONDENCJI SKŁADAJĄCEGO PISMO<sup>4)</sup>**

(Nieobowiązkowo)

Kraj: ..... Województwo: .....  
Powiat: ..... Gmina: .....  
Ulica: ..... Nr domu: ..... Nr lokalu: .....  
Miejscowość: ..... Kod pocztowy: .....

**6. DANE PEŁNOMOCNIKA<sup>4)</sup>**

(Nieobowiązkowo)

- pełnomocnik
- pełnomocnik do doręczeń

Imię i nazwisko: .....  
Kraj: ..... Województwo: .....  
Powiat: ..... Gmina: .....  
Ulica: ..... Nr domu: ..... Nr lokalu: .....  
Miejscowość: ..... Kod pocztowy: .....  
E-mail (w przypadku gdy pełnomocnik posiada adres e-mail): .....  
Nr tel. (nieobowiązkowo): .....  
Adres skrytki ePUAP lub adres do doręczeń elektronicznych<sup>5)</sup>: .....

## 7. TREŚĆ PISMA

7.1. Treść<sup>6)</sup> Wnoszę o objęcie działek nr 116/6 obręb 47 strefą zieleni i rekreacji. Jest to teren rodzinnego ogrodu działkowego (ROD), który przynależy do w/w strefy. Zgodnie z ustawą o ROD, jako stały element infrastruktury gmin, ogrody winny być uwzględniane w ich rozwoju, a organy gmin tworzyć do tego warunki. Objęcie w/w strefą umożliwi ujawnienie ROD w mpzp, co przełoży się na prawa ..... rodzin - działkowców. Objęcie strefą zakazującą ujawnienia ROD w mpzp groziłoby jego likwidacją (art. 19 ust. 2 ustawy o ROD). Stabilizacja prawna będzie sprzyjała podnoszeniu standardu ROD - ryzyko likwidacji zniechęci do inwestowania w działki. ROD są obszarem o wysokiej bioróżnorodności, ich ochrona planistyczna realizuje prawo UE oraz krajowe; są ważnym elementem infrastruktury zielonej gminy; służą realizacji zadań gminy, pełniąc istotne funkcje społeczne: wsparcia socjalnego, integracji społeczności lokalnej i międzypokoleniowej, aktywizacji seniorów, edukacji ekologicznej dzieci, promocji zdrowego trybu życia.

7.2. (Nieobowiązkowo) W przypadku wypełnienia, należy uzupełnić każdą z kolumn tabeli.

Szczegółowe informacje dotyczące treści pisma w odniesieniu do działek ewidencyjnych:

Lp.	7.2.1. Nazwa aktu planowania przestrzennego	7.2.2. Identyfikator działki lub działek ewidencyjnych	7.2.3. Czy teren objęty pismem obejmuje całość działki lub działek ewidencyjnych <sup>7)</sup>	7.2.4. Treść <sup>6)</sup>
1				

7.3. (Nieobowiązkowo) W przypadku wypełnienia, należy uzupełnić każdą z kolumn tabeli. Szczegółowe informacje dotyczące działek ewidencyjnych oraz niektórych parametrów – w przypadku zaznaczenia w pkt 2: wniosku do projektu aktu (pkt 2.1), uwagi do konsultowanego projektu aktu (pkt 2.2) lub wniosku o zmianę aktu (pkt 2.3) oraz w pkt 3: planu ogólnego gminy (pkt 3.1) lub miejscowego planu zagospodarowania przestrzennego, w tym zintegrowanego planu inwestycyjnego lub miejscowego planu rewitalizacji (pkt 3.2):

Lp.	7.3.1. Nazwa planu ogólnego gminy lub miejscowego planu zagospodarowania przestrzennego	7.3.2. Identyfikator działki lub działek ewidencyjnych	7.3.3. Czy teren objęty pismem obejmuje całość działki lub działek ewidencyjnych <sup>7)</sup>	7.3.4. Nazwa lub nazwy klasy przeznaczenia terenu (albo symboli lub symbole klasy przeznaczenia terenu) <sup>8)</sup>	7.3.5. Maksymalny udział powierzchni zabudowy [%]	7.3.6. Maksymalna wysokość zabudowy [m]	7.3.7. Minimalny udział powierzchni biologicznie czynnej [%]
1							

## 8. OŚWIADCZENIE W SPRAWIE KORESPONDENCJI ELEKTRONICZNEJ

Wyrażam zgodę  Nie wyrażam zgody

na doręczanie korespondencji w niniejszej sprawie za pomocą środków komunikacji elektronicznej w rozumieniu art. 2 pkt 5 ustawy z dnia 18 lipca 2002 r. o świadczeniu usług drogą elektroniczną (Dz. U. z 2020 r. poz. 344).

## 9. ZAŁĄCZNIKI

- Pełnomocnictwo do reprezentowania składającego pismo lub pełnomocnictwo do doręczeń (zgodnie z ustawą z dnia 16 listopada 2006 r. o opłacie skarbowej (Dz. U. z 2023 r. poz. 2111)) – jeżeli składający pismo działa przez pełnomocnika.
- Potwierdzenie uiszczenia opłaty skarbowej od pełnomocnictwa – jeżeli obowiązek uiszczenia takiej opłaty wynika z ustawy z dnia 16 listopada 2006 r. o opłacie skarbowej.
- (Nieobowiązkowo). Określenie granic terenu w formie graficznej w przypadku wskazania terenu objętego pismem jako części działki ewidencyjnej lub działek ewidencyjnych.
- (Nieobowiązkowo). Inne załączniki – w przypadku zaznaczenia pola należy podać nazwy załączników.<sup>9)</sup>

## 10. PODPIS SKŁADAJĄCEGO PISMO (PEŁNOMOCNIKA) I DATA PODPISU


Podpis powinien być czytelny. Podpis i datę podpisu umieszcza się w przypadku składania pisma w postaci papierowej.

Podpis:

[Redacted Signature]

Data:

11.05.2025

p. Cetkowski  
p. Kepkowski 

## Pismo dotyczące aktu planowania przestrzennego

MIŁOŚĆ POLSKA ORGANIZACJA INŻYNIERSKA W TORUNIU

### 1. ORGAN, DO KTÓREGO JEST SKŁADANE PISMO

Data wpływu ..... 29 MAJ 2024

Nazwa: PREZYDENT MIASTA TORUNIA

L. Dz. .... 1303

### 2. RODZAJ PISMA<sup>1)</sup>

- 2.1. wniosek do projektu aktu  2.2. uwaga do konsultowanego projektu aktu<sup>2)</sup>
- 2.3. wniosek o zmianę aktu<sup>3)</sup>  2.4. wniosek o sporządzenie aktu<sup>3)</sup>

### 3. RODZAJ AKTU PLANOWANIA PR ZESTRZENNEGO<sup>1)</sup>

- 3.1. plan ogólny gminy
- 3.2. miejscowy plan zagospodarowania przestrzennego, w tym zintegrowany plan inwestycyjny lub miejscowy plan rewitalizacji
- 3.3. uchwała ustalająca zasady i warunki sytuowania obiektów małej architektury, tablic reklamowych i urządzeń reklamowych oraz ogrodzeń, ich gabaryty, standardy jakościowe oraz rodzaje materiałów budowlanych, z jakich mogą być wykonane  3.4. audyt krajobrazowy
- 3.5. plan zagospodarowania przestrzennego województwa

### 4. DANE SKŁADAJĄCEGO PISMO<sup>4)</sup>



4.1. Czy składający pismo jest właścicielem lub użytkownikiem wieczystym nieruchomości objętej wnioskiem lub uwagą?

- tak  nie

### 5. ADRES DO KORESPONDENCJI SKŁADAJĄCEGO PISMO<sup>4)</sup>

(Nieobowiązkowo)

Kraj: ..... Województwo: .....

Powiat: ..... Gmina: .....

Ulica: ..... Nr domu: ..... Nr lokalu: .....

Miejscowość: ..... Kod pocztowy: .....

### 6. DANE PEŁNOMOCNIKA<sup>4)</sup>

(Nieobowiązkowo)

- pełnomocnik  pełnomocnik do doręczeń

Imię i nazwisko: .....

Kraj: ..... Województwo: .....

Powiat: ..... Gmina: .....

Ulica: ..... Nr domu: ..... Nr lokalu: .....

Miejscowość: ..... Kod pocztowy: .....

E-mail (w przypadku gdy pełnomocnik posiada adres e-mail): .....

Nr tel. (nieobowiązkowo): .....

Adres skrytki ePUAP lub adres do doręczeń elektronicznych<sup>5)</sup>: .....

## 7. TREŚĆ PISMA

7.1. Treść<sup>6)</sup> Wnoszę o objęcie działek nr. 116/6 obręb 47 strefą zieleni i rekreacji. Jest to teren rodzinnego ogrodu działkowego (ROD), który przynależy do w/w strefy. Zgodnie z ustawą o ROD, jako stały element infrastruktury gmin, ogrody winny być uwzględniane w ich rozwoju, a organy gmin tworzyć do tego warunki. Objęcie w/w strefą umożliwi ujawnienie ROD w mpzp, co przełoży się na prawa ..... rodzin - działkowców. Objęcie strefą zakazującą ujawnienia ROD w mpzp groziłoby jego likwidacją (art. 19 ust. 2 ustawy o ROD). Stabilizacja prawna będzie sprzyjała podnoszeniu standardu ROD - ryzyko likwidacji zniechęci do inwestowania w działki. ROD są obszarem o wysokiej bioróżnorodności, ich ochrona planistyczna realizuje prawo UE oraz krajowe; są ważnym elementem infrastruktury zielonej gminy; służą realizacji zadań gminy, pełniąc istotne funkcje społeczne: wsparcia socjalnego, integracji społeczności lokalnej i międzypokoleniowej, aktywizacji seniorów, edukacji ekologicznej dzieci, promocji zdrowego trybu życia.

7.2. (Nieobowiązkowo) W przypadku wypełnienia, należy uzupełnić każdą z kolumn tabeli.

Szczegółowe informacje dotyczące treści pisma w odniesieniu do działek ewidencyjnych:

Lp.	7.2.1. Nazwa aktu planowania przestrzennego	7.2.2. Identyfikator działki lub działek ewidencyjnych	7.2.3. Czy teren objęty pismem obejmuje całość działki lub działek ewidencyjnych <sup>7)</sup>	7.2.4. Treść <sup>6)</sup>
1				

7.3. (Nieobowiązkowo) W przypadku wypełnienia, należy uzupełnić każdą z kolumn tabeli. Szczegółowe informacje dotyczące działek ewidencyjnych oraz niektórych parametrów – w przypadku zaznaczenia w pkt 2: wniosku do projektu aktu (pkt 2.1), uwagi do konsultowanego projektu aktu (pkt 2.2) lub wniosku o zmianę aktu (pkt 2.3) oraz w pkt 3: planu ogólnego gminy (pkt 3.1) lub miejscowego planu zagospodarowania przestrzennego, w tym zintegrowanego planu inwestycyjnego lub miejscowego planu rewitalizacji (pkt 3.2):

Lp.	7.3.1. Nazwa planu ogólnego gminy lub miejscowego planu zagospodarowania przestrzennego	7.3.2. Identyfikator działki lub działek ewidencyjnych	7.3.3. Czy teren objęty pismem obejmuje całość działki lub działek ewidencyjnych <sup>7)</sup>	7.3.4. Nazwa lub nazwy klasy przeznaczenia terenu (albo symbol lub symbole klasy przeznaczenia terenu) <sup>8)</sup>	7.3.5. Maksymalny udział powierzchni zabudowy [%]	7.3.6. Maksymalna wysokość zabudowy [m]	7.3.7. Minimalny udział powierzchni biologicznie czynnej [%]
1							

## 8. OŚWIADCZENIE W SPRAWIE KORESPONDENCJI ELEKTRONICZNEJ

Wyrażam zgodę  Nie wyrażam zgody

na doręczanie korespondencji w niniejszej sprawie za pomocą środków komunikacji elektronicznej w rozumieniu art. 2 pkt 5 ustawy z dnia 18 lipca 2002 r. o świadczeniu usług drogą elektroniczną (Dz. U. z 2020 r. poz. 344).

## 9. ZAŁĄCZNIKI

- Pełnomocnictwo do reprezentowania składającego pismo lub pełnomocnictwo do doręczeń (zgodnie z ustawą z dnia 16 listopada 2006 r. o opłacie skarbowej (Dz. U. z 2023 r. poz. 2111)) – jeżeli składający pismo działa przez pełnomocnika.
- Potwierdzenie uiszczenia opłaty skarbowej od pełnomocnictwa – jeżeli obowiązek uiszczenia takiej opłaty wynika z ustawy z dnia 16 listopada 2006 r. o opłacie skarbowej.
- (Nieobowiązkowo). Określenie granic terenu w formie graficznej w przypadku wskazania terenu objętego pismem jako części działki ewidencyjnej lub działek ewidencyjnych.
- (Nieobowiązkowo). Inne załączniki – w przypadku zaznaczenia pola należy podać nazwy załączników.<sup>9)</sup>

## 10. PODPIS SKŁADAJĄCEGO PISMO (PEŁNOMOCNIKA) I DATA PODPISU

Podpis powinien być czytelny. Podpis i datę podpisu umieszcza się w przypadku składania pisma w postaci papierowej.

Podpis



Data:

11.05.2024

**Pismo dotyczące aktu planowania przestrzennego**

p. Cetkowski  
p. Kepkashs **B**  
MIEJSKA PRACOWNIA ARCHITECTURY I KRAJOBRAZOWISKA W TORUNIU

**1. ORGAN, DO KTÓREGO JEST SKŁADANE PISMO**

Data wpływu ..... 29 MAJ 2024 .....

Nazwa: **PREZYDENT MIASTA TORUNIA**

L. Dz. .... 12304 .....


**2. RODZAJ PISMA<sup>1)</sup>**

- 2.1. wniosek do projektu aktu  2.2. uwaga do konsultowanego projektu aktu<sup>2)</sup>  
 2.3. wniosek o zmianę aktu<sup>3)</sup>  2.4. wniosek o sporządzenie aktu<sup>3)</sup>

**3. RODZAJ AKTU PLANOWANIA PRZESTRZENNEGO<sup>1)</sup>**

- 3.1. plan ogólny gminy  
 3.2. miejscowy plan zagospodarowania przestrzennego, w tym zintegrowany plan inwestycyjny lub miejscowy plan rewitalizacji  
 3.3. uchwała ustalająca zasady i warunki sytuowania obiektów małej architektury, tablic reklamowych i urządzeń reklamowych oraz ogrodzeń, ich gabaryty, standardy jakościowe oraz rodzaje materiałów budowlanych, z jakich mogą być wykonane  3.4. audyt krajobrazowy  
 3.5. plan zagospodarowania przestrzennego województwa

**4. DANE SKŁADAJĄCEGO PISMO<sup>4)</sup>**



4.1. Czy składający pismo jest właścicielem lub użytkownikiem wieczystym nieruchomości objętej wnioskiem lub uwagą?

- tak  nie

**5. ADRES DO KORESPONDENCJI SKŁADAJĄCEGO PISMO<sup>4)</sup>**

(Nieobowiązkowo)

Kraj: ..... Województwo: .....  
Powiat: ..... Gmina: .....  
Ulica: ..... Nr domu: ..... Nr lokalu: .....  
Miejscowość: ..... Kod pocztowy: .....

**6. DANE PEŁNOMOCNIKA<sup>4)</sup>**

(Nieobowiązkowo)

- pełnomocnik  pełnomocnik do doręczeń

Imię i nazwisko: .....  
Kraj: ..... Województwo: .....  
Powiat: ..... Gmina: .....  
Ulica: ..... Nr domu: ..... Nr lokalu: .....  
Miejscowość: ..... Kod pocztowy: .....  
E-mail (w przypadku gdy pełnomocnik posiada adres e-mail): .....  
Nr tel. (nieobowiązkowo): .....  
Adres skrytki ePUAP lub adres do doręczeń elektronicznych<sup>5)</sup>: .....

ca. 215/2, ca. 158/2, 125/2  
113, 114, 213/2, 214/2

## 7. TREŚĆ PISMA

7.1. Treść<sup>6)</sup> Wnoszę o objęcie działek nr 116/6 obręb 4.7 strefą zieleni i rekreacji. Jest to teren rodzinnego ogrodu działkowego (ROD), który przynależy do w/w strefy. Zgodnie z ustawą o ROD, jako stały element infrastruktury gmin, ogrody winny być uwzględniane w ich rozwoju, a organy gmin tworzyć do tego warunki. Objęcie w/w strefą umożliwi ujawnienie ROD w mpzp, co przełoży się na prawa ..... rodzin - działkowców. Objęcie strefą zakazującą ujawnienia ROD w mpzp groziłoby jego likwidacją (art. 19 ust. 2 ustawy o ROD). Stabilizacja prawna będzie sprzyjała podnoszeniu standardu ROD - ryzyko likwidacji zniechęci do inwestowania w działki. ROD są obszarem o wysokiej bioróżnorodności, ich ochrona planistyczna realizuje prawo UE oraz krajowe; są ważnym elementem infrastruktury zielonej gminy; służą realizacji zadań gminy, pełniąc istotne funkcje społeczne; wsparcia socjalnego, integracji społeczności lokalnej i międzypokoleniowej, aktywizacji seniorów, edukacji ekologicznej dzieci, promocji zdrowego trybu życia.

7.2. (Nieobowiązkowo) W przypadku wypełnienia, należy uzupełnić każdą z kolumn tabeli.

Szczegółowe informacje dotyczące treści pisma w odniesieniu do działek ewidencyjnych:

Lp.	7.2.1. Nazwa aktu planowania przestrzennego	7.2.2. Identyfikator działki lub działek ewidencyjnych	7.2.3. Czy teren objęty pismem obejmuje całość działki lub działek ewidencyjnych <sup>7)</sup>	7.2.4. Treść <sup>6)</sup>
1				

7.3. (Nieobowiązkowo) W przypadku wypełnienia, należy uzupełnić każdą z kolumn tabeli. Szczegółowe informacje dotyczące działek ewidencyjnych oraz niektórych parametrów – w przypadku zaznaczenia w pkt 2: wniosku do projektu aktu (pkt 2.1), uwagi do konsultowanego projektu aktu (pkt 2.2) lub wniosku o zmianę aktu (pkt 2.3) oraz w pkt 3: planu ogólnego gminy (pkt 3.1) lub miejscowego planu zagospodarowania przestrzennego, w tym zintegrowanego planu inwestycyjnego lub miejscowego planu rewitalizacji (pkt 3.2):

Lp.	7.3.1. Nazwa planu ogólnego gminy lub miejscowego planu zagospodarowania przestrzennego	7.3.2. Identyfikator działki lub działek ewidencyjnych	7.3.3. Czy teren objęty pismem obejmuje całość działki lub działek ewidencyjnych <sup>7)</sup>	7.3.4. Nazwa lub nazwy klasy przeznaczenia terenu (albo symbol lub symbole klasy przeznaczenia terenu) <sup>8)</sup>	7.3.5. Maksymalny udział powierzchni zabudowy [%]	7.3.6. Maksymalna wysokość zabudowy [m]	7.3.7. Minimalny udział powierzchni biologicznie czynnej [%]
1							

## 8. OŚWIADCZENIE W SPRAWIE KORESPONDENCJI ELEKTRONICZNEJ

Wyrażam zgodę  Nie wyrażam zgody

na doręczanie korespondencji w niniejszej sprawie za pomocą środków komunikacji elektronicznej w rozumieniu art. 2 pkt 5 ustawy z dnia 18 lipca 2002 r. o świadczeniu usług drogą elektroniczną (Dz. U. z 2020 r. poz. 344).

## 9. ZAŁĄCZNIKI

- Pełnomocnictwo do reprezentowania składającego pismo lub pełnomocnictwo do doręczeń (zgodnie z ustawą z dnia 16 listopada 2006 r. o opłacie skarbowej (Dz. U. z 2023 r. poz. 2111)) – jeżeli składający pismo działa przez pełnomocnika.
- Potwierdzenie uiszczenia opłaty skarbowej od pełnomocnictwa – jeżeli obowiązek uiszczenia takiej opłaty wynika z ustawy z dnia 16 listopada 2006 r. o opłacie skarbowej.
- (Nieobowiązkowo). Określenie granic terenu w formie graficznej w przypadku wskazania terenu objętego pismem jako części działki ewidencyjnej lub działek ewidencyjnych.
- (Nieobowiązkowo). Inne załączniki – w przypadku zaznaczenia pola należy podać nazwy załączników.<sup>9)</sup>

## 10. PODPIS SKŁADAJĄCEGO PISMO (PEŁNOMOCNIKA) I DATA PODPISU

Podpis powinien być czytelny. Podpis i data podpisu umieszczają się w przypadku składania pisma w postaci papierowej.

Podpis

[Redacted Signature]

Data: 11.05.2024.

p. Cetkowski  
p. Kepkowski

## Pismo dotyczące aktu planowania przestrzennego

MIEJSKA PRACOWNIA URBANISTYCZNA W TORUNIU

### 1. ORGAN, DO KTÓREGO JEST SKŁADANE PISMO

Nazwa: **PREZYDENT MIASTA TORUNIA**

Data wpływu ..... 29 MAJ 2024 .....

L. Dz. .... 1305 .....


### 2. RODZAJ PISMA<sup>1)</sup>

- 2.1. wniosek do projektu aktu  2.2. uwaga do konsultowanego projektu aktu<sup>2)</sup>  
 2.3. wniosek o zmianę aktu<sup>3)</sup>  2.4. wniosek o sporządzenie aktu<sup>3)</sup>

### 3. RODZAJ AKTU PLANOWANIA PRZESTRZENNEGO<sup>1)</sup>

- 3.1. plan ogólny gminy  
 3.2. miejscowy plan zagospodarowania przestrzennego, w tym zintegrowany plan inwestycyjny lub miejscowy plan rewitalizacji  
 3.3. uchwała ustalająca zasady i warunki sytuowania obiektów małej architektury, tablic reklamowych i urządzeń reklamowych oraz ogrodzeń, ich gabaryty, standardy jakościowe oraz rodzaje materiałów budowlanych, z jakich mogą być wykonane  3.4. audyt krajobrazowy  
 3.5. plan zagospodarowania przestrzennego województwa

### 4. DANE SKŁADAJĄCEGO PISMO<sup>4)</sup>



4.1. Czy składający pismo jest właścicielem lub użytkownikiem wieczystym nieruchomości objętej wnioskiem lub uwagą?

tak  nie

### 5. ADRES DO KORESPONDENCJI SKŁADAJĄCEGO PISMO<sup>4)</sup>

(Nieobowiązkowo)

Kraj: ..... Województwo: .....  
Powiat: ..... Gmina: .....  
Ulica: ..... Nr domu: ..... Nr lokalu: .....  
Miejscowość: ..... Kod pocztowy: .....

### 6. DANE PEŁNOMOCNIKA<sup>4)</sup>

(Nieobowiązkowo)

pełnomocnik  pełnomocnik do doręczeń

Imię i nazwisko: .....  
Kraj: ..... Województwo: .....  
Powiat: ..... Gmina: .....  
Ulica: ..... Nr domu: ..... Nr lokalu: .....  
Miejscowość: ..... Kod pocztowy: .....  
E-mail (w przypadku gdy pełnomocnik posiada adres e-mail): .....  
Nr tel. (nieobowiązkowo): .....  
Adres skrytki ePUAP lub adres do doręczeń elektronicznych<sup>5)</sup>: .....

2. 215/2, 2. 158/2, 125/2  
113, 114, 213/2, 214/2

## 7. TREŚĆ PISMA

7.1. Treść<sup>6)</sup> Wnoszę o objęcie działek nr 16/6 obręb 47 strefą zieleni i rekreacji. Jest to teren rodzinnego ogrodu działkowego (ROD), który przynależy do w/w strefy. Zgodnie z ustawą o ROD, jako stały element infrastruktury gmin, ogrody winny być uwzględniane w ich rozwoju, a organy gmin tworzyć do tego warunki. Objęcie w/w strefą umożliwi ujawnienie ROD w mpzp, co przełoży się na prawa ..... rodzin - działkowców. Objęcie strefą zakazującą ujawnienia ROD w mpzp groziłoby jego likwidacją (art. 19 ust. 2 ustawy o ROD). Stabilizacja prawna będzie sprzyjała podnoszeniu standardu ROD - ryzyko likwidacji zniechęci do inwestowania w działki. ROD są obszarem o wysokiej bioróżnorodności, ich ochrona planistyczna realizuje prawo UE oraz krajowe; są ważnym elementem infrastruktury zielonej gminy; służą realizacji zadań gminy, pełniąc istotne funkcje społeczne: wsparcia socjalnego, integracji społeczności lokalnej i międzypokoleniowej, aktywizacji seniorów, edukacji ekologicznej dzieci, promocji zdrowego trybu życia.

7.2. (Nieobowiązkowo) W przypadku wypełnienia, należy uzupełnić każdą z kolumn tabeli.

Szczegółowe informacje dotyczące treści pisma w odniesieniu do działek ewidencyjnych:

Lp.	7.2.1. Nazwa aktu planowania przestrzennego	7.2.2. Identyfikator działki lub działek ewidencyjnych	7.2.3. Czy teren objęty pismem obejmuje całość działki lub działek ewidencyjnych <sup>7)</sup>	7.2.4. Treść <sup>6)</sup>
1				

7.3. (Nieobowiązkowo) W przypadku wypełnienia, należy uzupełnić każdą z kolumn tabeli. Szczegółowe informacje dotyczące działek ewidencyjnych oraz niektórych parametrów – w przypadku zaznaczenia w pkt 2: wniosku do projektu aktu (pkt 2.1), uwagi do konsultowanego projektu aktu (pkt 2.2) lub wniosku o zmianę aktu (pkt 2.3) oraz w pkt 3: planu ogólnego gminy (pkt 3.1) lub miejscowego planu zagospodarowania przestrzennego, w tym zintegrowanego planu inwestycyjnego lub miejscowego planu rewitalizacji (pkt 3.2):

Lp.	7.3.1. Nazwa planu ogólnego gminy lub miejscowego planu zagospodarowania przestrzennego	7.3.2. Identyfikator działki lub działek ewidencyjnych	7.3.3. Czy teren objęty pismem obejmuje całość działki lub działek ewidencyjnych <sup>7)</sup>	7.3.4. Nazwa lub nazwy klasy przeznaczenia terenu (albo symbol lub symbole klasy przeznaczenia terenu) <sup>8)</sup>	7.3.5. Maksymalny udział powierzchni zabudowy [%]	7.3.6. Maksymalna wysokość zabudowy [m]	7.3.7. Minimalny udział powierzchni biologicznie czynnej [%]
1							

## 8. OŚWIADCZENIE W SPRAWIE KORESPONDENCJI ELEKTRONICZNEJ

Wyrażam zgodę  Nie wyrażam zgody

na doręczanie korespondencji w niniejszej sprawie za pomocą środków komunikacji elektronicznej w rozumieniu art. 2 pkt 5 ustawy z dnia 18 lipca 2002 r. o świadczeniu usług drogą elektroniczną (Dz. U. z 2020 r. poz. 344).

## 9. ZAŁĄCZNIKI

- Pełnomocnictwo do reprezentowania składającego pismo lub pełnomocnictwo do doręczeń (zgodnie z ustawą z dnia 16 listopada 2006 r. o opłacie skarbowej (Dz. U. z 2023 r. poz. 2111)) – jeżeli składający pismo działa przez pełnomocnika.
- Potwierdzenie uiszczenia opłaty skarbowej od pełnomocnictwa – jeżeli obowiązek uiszczenia takiej opłaty wynika z ustawy z dnia 16 listopada 2006 r. o opłacie skarbowej.
- (Nieobowiązkowo). Określenie granic terenu w formie graficznej w przypadku wskazania terenu objętego pismem jako części działki ewidencyjnej lub działek ewidencyjnych.
- (Nieobowiązkowo). Inne załączniki – w przypadku zaznaczenia pola należy podać nazwy załączników.<sup>9)</sup>

## 10. PODPIS SKŁADAJĄCEGO PISMO (PEŁNOMOCNIKA) I DATA PODPISU

Podpis powinien być czytelny. Podpis i datę podpisu umieszcza się w przypadku składania pisma w postaci papierowej.

Podpis: 

Data: 11.05.2024

p. Cethowski  
p. Kępcowski B

## Pismo dotyczące aktu planowania przestrzennego

MIĘSKA PRACOWNIA URBANISTYCZNA W TORUNIU

### 1. ORGAN, DO KTÓREGO JEST SKŁADANE PISMO

Nazwa: PREZYDENT MIASTA TORUNIA

Data wpływu ..... 2-9 MAJ 2024 .....

L. Dz. .... 1308 .....


### 2. RODZAJ PISMA<sup>1)</sup>

- 2.1. wniosek do projektu aktu
- 2.2. uwaga do konsultowanego projektu aktu<sup>2)</sup>
- 2.3. wniosek o zmianę aktu<sup>3)</sup>
- 2.4. wniosek o sporządzenie aktu<sup>3)</sup>

### 3. RODZAJ AKTU PLANOWANIA PRZESTRZENNEGO<sup>1)</sup>

- 3.1. plan ogólny gminy
- 3.2. miejscowy plan zagospodarowania przestrzennego, w tym zintegrowany plan inwestycyjny lub miejscowy plan rewitalizacji
- 3.3. uchwała ustalająca zasady i warunki sytuowania obiektów małej architektury, tablic reklamowych i urządzeń reklamowych oraz ogrodzeń, ich gabaryty, standardy jakościowe oraz rodzaje materiałów budowlanych, z jakich mogą być wykonane
- 3.4. audyt krajobrazowy
- 3.5. plan zagospodarowania przestrzennego województwa

### 4. DANE SKŁADAJĄCEGO PISMO<sup>4)</sup>



4.1. Czy składający pismo jest właścicielem lub użytkownikiem wieczystym nieruchomości objętej wnioskiem lub uwagą?

tak  nie

### 5. ADRES DO KORESPONDENCJI SKŁADAJĄCEGO PISMO<sup>4)</sup>

(Nieobowiązkowo)

Kraj: ..... Województwo: .....

Powiat: ..... Gmina: .....

Ulica: ..... Nr domu: ..... Nr lokalu: .....

Miejscowość: ..... Kod pocztowy: .....

### 6. DANE PEŁNOMOCNIKA<sup>4)</sup>

(Nieobowiązkowo)

pełnomocnik  pełnomocnik do doręczeń

Imię i nazwisko: .....

Kraj: ..... Województwo: .....

Powiat: ..... Gmina: .....

Ulica: ..... Nr domu: ..... Nr lokalu: .....

Miejscowość: ..... Kod pocztowy: .....

E-mail (w przypadku gdy pełnomocnik posiada adres e-mail): .....

Nr tel. (nieobowiązkowo): .....

Adres skrytki ePUAP lub adres do doręczeń elektronicznych<sup>5)</sup>: .....

cz. 215/2 cz. 158/2, 125/2  
113, 114, 213/2, 214/2

## 7. TREŚĆ PISMA

7.1. Treść<sup>6)</sup> Wnoszę o objęcie działek nr 113/6 i 114/7 strefą zieleni i rekreacji. Jest to teren rodzinnego ogrodu działkowego (ROD), który przynależy do w/w strefy. Zgodnie z ustawą o ROD, jako stały element infrastruktury gmin, ogrody winny być uwzględniane w ich rozwoju, a organy gmin tworzyć do tego warunki. Objęcie w/w strefą umożliwi ujawnienie ROD w mpzp, co przełoży się na prawa ..... rodzin - działkowców. Objęcie strefą zakazującą ujawnienia ROD w mpzp groziłoby jego likwidacją (art. 19 ust. 2 ustawy o ROD). Stabilizacja prawna będzie sprzyjała podnoszeniu standardu ROD - ryzyko likwidacji zniechęci do inwestowania w działki. ROD są obszarem o wysokiej bioróżnorodności, ich ochrona planistyczna realizuje prawo UE oraz krajowe; są ważnym elementem infrastruktury zielonej gminy; służą realizacji zadań gminy, pełniąc istotne funkcje społeczne: wsparcia socjalnego, integracji społeczności lokalnej i międzypokoleniowej, aktywizacji seniorów, edukacji ekologicznej dzieci, promocji zdrowego trybu życia.

7.2. (Nieobowiązkowo) W przypadku wypełnienia, należy uzupełnić każdą z kolumn tabeli.

Szczegółowe informacje dotyczące treści pisma w odniesieniu do działek ewidencyjnych:

Lp.	7.2.1. Nazwa aktu planowania przestrzennego	7.2.2. Identyfikator działki lub działek ewidencyjnych	7.2.3. Czy teren objęty pismem obejmuje całość działki lub działek ewidencyjnych <sup>7)</sup>	7.2.4. Treść <sup>6)</sup>
1				

7.3. (Nieobowiązkowo) W przypadku wypełnienia, należy uzupełnić każdą z kolumn tabeli. Szczegółowe informacje dotyczące działek ewidencyjnych oraz niektórych parametrów – w przypadku zaznaczenia w pkt 2: wniosku do projektu aktu (pkt 2.1), uwagi do konsultowanego projektu aktu (pkt 2.2) lub wniosku o zmianę aktu (pkt 2.3) oraz w pkt 3: planu ogólnego gminy (pkt 3.1) lub miejscowego planu zagospodarowania przestrzennego, w tym zintegrowanego planu inwestycyjnego lub miejscowego planu rewitalizacji (pkt 3.2):

Lp.	7.3.1. Nazwa planu ogólnego gminy lub miejscowego planu zagospodarowania przestrzennego	7.3.2. Identyfikator działki lub działek ewidencyjnych	7.3.3. Czy teren objęty pismem obejmuje całość działki lub działek ewidencyjnych <sup>7)</sup>	7.3.4. Nazwa lub nazwy klasy przeznaczenia terenu (albo symbol lub symbole klasy przeznaczenia terenu <sup>8)</sup> )	7.3.5. Maksymalny udział powierzchni zabudowy [%]	7.3.6. Maksymalna wysokość zabudowy [m]	7.3.7. Minimalny udział powierzchni biologicznie czynnej [%]
1							

## 8. OŚWIADCZENIE W SPRAWIE KORESPONDENCJI ELEKTRONICZNEJ

Wyrażam zgodę  Nie wyrażam zgody

na doręczanie korespondencji w niniejszej sprawie za pomocą środków komunikacji elektronicznej w rozumieniu art. 2 pkt 5 ustawy z dnia 18 lipca 2002 r. o świadczeniu usług drogą elektroniczną (Dz. U. z 2020 r. poz. 344).

## 9. ZAŁĄCZNIKI

- Pełnomocnictwo do reprezentowania składającego pismo lub pełnomocnictwo do doręczeń (zgodnie z ustawą z dnia 16 listopada 2006 r. o opłacie skarbowej (Dz. U. z 2023 r. poz. 2111)) – jeżeli składający pismo działa przez pełnomocnika.
- Potwierdzenie uiszczenia opłaty skarbowej od pełnomocnictwa – jeżeli obowiązek uiszczenia takiej opłaty wynika z ustawy z dnia 16 listopada 2006 r. o opłacie skarbowej.
- (Nieobowiązkowo). Określenie granic terenu w formie graficznej w przypadku wskazania terenu objętego pismem jako części działki ewidencyjnej lub działek ewidencyjnych.
- (Nieobowiązkowo). Inne załączniki – w przypadku zaznaczenia pola należy podać nazwy załączników.<sup>9)</sup>

## 10. PODPIS SKŁADAJĄCEGO PISMO (PEŁNOMOCNIKA) I DATA PODPISU

Podpis powinien być czytelny. Podpis i datę podpisu umieszcza się w przypadku składania pisma w postaci papierowej.

Podpis:

[Redacted Signature]

Data:

11.05.2024

**Pismo dotyczące aktu planowania przestrzennego**

MIEJSKA PRACOWNIA URBANISTYCZNA W TORUNIU

p. Celiński  
p. Kępcowski

**1. ORGAN, DO KTÓREGO JEST SKŁADANE PISMO**

Data wpływu ..... 29 MAJ 2024

Nazwa: **PREZYDENT MIASTA TORUNIA**

L. Dz. .... 1307

**2. RODZAJ PISMA<sup>1)</sup>**

- 2.1. wniosek do projektu aktu
- 2.2. uwaga do konsultowanego projektu aktu<sup>2)</sup>
- 2.3. wniosek o zmianę aktu<sup>3)</sup>
- 2.4. wniosek o sporządzenie aktu<sup>3)</sup>

**3. RODZAJ AKTU PLANOWANIA PRZESTRZENNEGO<sup>1)</sup>**

- 3.1. plan ogólny gminy
- 3.2. miejscowy plan zagospodarowania przestrzennego, w tym zintegrowany plan inwestycyjny lub miejscowy plan rewitalizacji
- 3.3. uchwała ustalająca zasady i warunki sytuowania obiektów małej architektury, tablic reklamowych i urządzeń reklamowych oraz ogrodzeń, ich gabaryty, standardy jakościowe oraz rodzaje materiałów budowlanych, z jakich mogą być wykonane
- 3.4. audyt krajobrazowy
- 3.5. plan zagospodarowania przestrzennego województwa

**4. DANE SKŁADAJĄCEGO PISMO<sup>4)</sup>**



4.1. Czy składający pismo jest właścicielem lub użytkownikiem wieczystym nieruchomości objętej wnioskiem lub uwagą?

tak  nie

**5. ADRES DO KORESPONDENCJI SKŁADAJĄCEGO PISMO<sup>4)</sup>**

(Nieobowiązkowo)

Kraj: ..... Województwo: .....  
Powiat: ..... Gmina: .....  
Ulica: ..... Nr domu: ..... Nr lokalu: .....  
Miejscowość: ..... Kod pocztowy: .....

**6. DANE PEŁNOMOCNIKA<sup>4)</sup>**

(Nieobowiązkowo)

pełnomocnik  pełnomocnik do doręczeń

Imię i nazwisko: .....  
Kraj: ..... Województwo: .....  
Powiat: ..... Gmina: .....  
Ulica: ..... Nr domu: ..... Nr lokalu: .....  
Miejscowość: ..... Kod pocztowy: .....  
E-mail (w przypadku gdy pełnomocnik posiada adres e-mail): .....  
Nr tel. (nieobowiązkowo): .....  
Adres skrytki ePUAP lub adres do doręczeń elektronicznych<sup>5)</sup>: .....

02.215/12, 02.158/12, 125/12  
113, 114, 213/12, 214/12

## 7. TREŚĆ PISMA

7.1. Treść<sup>6)</sup> Wnoszę o objęcie działek nr 116/6 obręb 47 strefą zieleni i rekreacji. Jest to teren rodzinnego ogrodu działkowego (ROD), który przynależy do w/w strefy. Zgodnie z ustawą o ROD, jako stały element infrastruktury gmin, ogrody winny być uwzględniane w ich rozwoju, a organy gmin tworzyć do tego warunki. Objęcie w/w strefą umożliwi ujawnienie ROD w mpzp, co przełoży się na prawa ..... rodzin - działkowców. Objęcie strefą zakazującą ujawnienia ROD w mpzp groziłoby jego likwidacją (art. 19 ust. 2 ustawy o ROD). Stabilizacja prawna będzie sprzyjała podnoszeniu standardu ROD - ryzyko likwidacji zniechęci do inwestowania w działki. ROD są obszarem o wysokiej bioróżnorodności, ich ochrona planistyczna realizuje prawo UE oraz krajowe; są ważnym elementem infrastruktury zielonej gminy; służą realizacji zadań gminy, pełniąc istotne funkcje społeczne: wsparcia socjalnego, integracji społeczności lokalnej i międzypokoleniowej, aktywizacji seniorów, edukacji ekologicznej dzieci, promocji zdrowego trybu życia.

7.2. (Nieobowiązkowo) W przypadku wypełnienia, należy uzupełnić każdą z kolumn tabeli.

Szczegółowe informacje dotyczące treści pisma w odniesieniu do działek ewidencyjnych:

Lp.	7.2.1. Nazwa aktu planowania przestrzennego	7.2.2. Identyfikator działki lub działek ewidencyjnych	7.2.3. Czy teren objęty pismem obejmuje całość działki lub działek ewidencyjnych <sup>7)</sup>	7.2.4. Treść <sup>6)</sup>
1				

7.3. (Nieobowiązkowo) W przypadku wypełnienia, należy uzupełnić każdą z kolumn tabeli. Szczegółowe informacje dotyczące działek ewidencyjnych oraz niektórych parametrów – w przypadku zaznaczenia w pkt 2: wniosku do projektu aktu (pkt 2.1), uwagi do konsultowanego projektu aktu (pkt 2.2) lub wniosku o zmianę aktu (pkt 2.3) oraz w pkt 3: planu ogólnego gminy (pkt 3.1) lub miejscowego planu zagospodarowania przestrzennego, w tym zintegrowanego planu inwestycyjnego lub miejscowego planu rewitalizacji (pkt 3.2):

Lp.	7.3.1. Nazwa planu ogólnego gminy lub miejscowego planu zagospodarowania przestrzennego	7.3.2. Identyfikator działki lub działek ewidencyjnych	7.3.3. Czy teren objęty pismem obejmuje całość działki lub działek ewidencyjnych <sup>7)</sup>	7.3.4. Nazwa lub nazwy klasy przeznaczenia terenu (albo symbol lub symbole klasy przeznaczenia terenu) <sup>6)</sup>	7.3.5. Maksymalny udział powierzchni zabudowy [%]	7.3.6. Maksymalna wysokość zabudowy [m]	7.3.7. Minimalny udział powierzchni biologicznie czynnej [%]
1							

## 8. OŚWIADCZENIE W SPRAWIE KORESPONDENCJI ELEKTRONICZNEJ

Wyrażam zgodę  Nie wyrażam zgody

na doręczanie korespondencji w niniejszej sprawie za pomocą środków komunikacji elektronicznej w rozumieniu art. 2 pkt 5 ustawy z dnia 18 lipca 2002 r. o świadczeniu usług drogą elektroniczną (Dz. U. z 2020 r. poz. 344).

## 9. ZAŁĄCZNIKI

- Pełnomocnictwo do reprezentowania składającego pismo lub pełnomocnictwo do doręczeń (zgodnie z ustawą z dnia 16 listopada 2006 r. o opłacie skarbowej (Dz. U. z 2023 r. poz. 2111)) – jeżeli składający pismo działa przez pełnomocnika.
- Potwierdzenie uiszczenia opłaty skarbowej od pełnomocnictwa – jeżeli obowiązek uiszczenia takiej opłaty wynika z ustawy z dnia 16 listopada 2006 r. o opłacie skarbowej.
- (Nieobowiązkowo). Określenie granic terenu w formie graficznej w przypadku wskazania terenu objętego pismem jako części działki ewidencyjnej lub działek ewidencyjnych.
- (Nieobowiązkowo). Inne załączniki – w przypadku zaznaczenia pola należy podać nazwy załączników.<sup>9)</sup>

## 10. PODPIS SKŁADAJĄCEGO PISMO (PEŁNOMOCNIKA) I DATA PODPISU

Podpis powinien być czytelny. Podpis i datę podpisu umieszcza się w przypadku składania pisma w postaci papierowej.

Podpis:

[Redacted Signature]

Data: 11.05.2024

**Pismo dotyczące aktu planowania przestrzennego**

p. Celkowski  
p. Kepkowski **B**

MIEJSKA PRACOWNIA URBANISTYCZNA W TORUNIU

**1. ORGAN, DO KTÓREGO JEST SKŁADANE PISMO**

Nazwa: **PREZYDENT MIASTA TORUNIA**

Data wpływu ..... **29. MAJ. 2024** .....

L. Dz. .... **1308** .....

**2. RODZAJ PISMA<sup>1)</sup>**

- 2.1. wniosek do projektu aktu  2.2. uwaga do konsultowanego projektu aktu<sup>2)</sup>
- 2.3. wniosek o zmianę aktu<sup>3)</sup>  2.4. wniosek o sporządzenie aktu<sup>3)</sup>

**3. RODZAJ AKTU PLANOWANIA PRZESTRZENNEGO<sup>1)</sup>**

- 3.1. plan ogólny gminy
- 3.2. miejscowy plan zagospodarowania przestrzennego, w tym zintegrowany plan inwestycyjny lub miejscowy plan rewitalizacji
- 3.3. uchwała ustalająca zasady i warunki sytuowania obiektów małej architektury, tablic reklamowych i urządzeń reklamowych oraz ogrodzeń, ich gabaryty, standardy jakościowe oraz rodzaje materiałów budowlanych, z jakich mogą być wykonane  3.4. audyt krajobrazowy
- 3.5. plan zagospodarowania przestrzennego województwa

**4. DANE SKŁADAJĄCEGO PISMO<sup>4)</sup>**



4.1. Czy składający pismo jest właścicielem lub użytkownikiem wieczystym nieruchomości objętej wnioskiem lub uwagą?

- tak  nie

**5. ADRES DO KORESPONDENCJI SKŁADAJĄCEGO PISMO<sup>4)</sup>**

(Nieobowiązkowo)

Kraj: ..... Województwo: .....

Powiat: ..... Gmina: .....

Ulica: ..... Nr domu: ..... Nr lokalu: .....

Miejscowość: ..... Kod pocztowy: .....

**6. DANE PEŁNOMOCNIKA<sup>4)</sup>**

(Nieobowiązkowo)

- pełnomocnik  pełnomocnik do doręczeń

Imię i nazwisko: .....

Kraj: ..... Województwo: .....

Powiat: ..... Gmina: .....

Ulica: ..... Nr domu: ..... Nr lokalu: .....

Miejscowość: ..... Kod pocztowy: .....

E-mail (w przypadku gdy pełnomocnik posiada adres e-mail): .....

Nr tel. (nieobowiązkowo): .....

Adres skrytki ePUAP lub adres do doręczeń elektronicznych<sup>5)</sup>: .....

C2. 215/2; C2. 158/2; 125/2  
113; 114; 213/2; 214/2

## 7. TREŚĆ PISMA

7.1. Treść<sup>6)</sup> Wnoszę o objęcie działek nr 116/6 obręb 47 strefą zieleni i rekreacji. Jest to teren rodzinnego ogrodu działkowego (ROD), który przynależy do w/w strefy. Zgodnie z ustawą o ROD, jako stały element infrastruktury gmin, ogrody winny być uwzględniane w ich rozwoju, a organy gmin tworzyć do tego warunki. Objęcie w/w strefą umożliwi ujawnienie ROD w mpzp, co przełoży się na prawa ..... rodzin - działkowców. Objęcie strefą zakazującą ujawnienia ROD w mpzp groziłoby jego likwidacją (art. 19 ust. 2 ustawy o ROD). Stabilizacja prawna będzie sprzyjała podnoszeniu standardu ROD - ryzyko likwidacji zniechęci do inwestowania w działki. ROD są obszarem o wysokiej bioróżnorodności, ich ochrona planistyczna realizuje prawo UE oraz krajowe; są ważnym elementem infrastruktury zielonej gminy; służą realizacji zadań gminy, pełniąc istotne funkcje społeczne: wsparcia socjalnego, integracji społeczności lokalnej i międzypokoleniowej, aktywizacji seniorów, edukacji ekologicznej dzieci, promocji zdrowego trybu życia.

7.2. (Nieobowiązkowo) W przypadku wypełnienia, należy uzupełnić każdą z kolumn tabeli.

Szczegółowe informacje dotyczące treści pisma w odniesieniu do działek ewidencyjnych:

Lp.	7.2.1. Nazwa aktu planowania przestrzennego	7.2.2. Identyfikator działki lub działek ewidencyjnych	7.2.3. Czy teren objęty pismem obejmuje całość działki lub działek ewidencyjnych <sup>7)</sup>	7.2.4. Treść <sup>6)</sup>
1				

7.3. (Nieobowiązkowo) W przypadku wypełnienia, należy uzupełnić każdą z kolumn tabeli. Szczegółowe informacje dotyczące działek ewidencyjnych oraz niektórych parametrów – w przypadku zaznaczenia w pkt 2: wniosku do projektu aktu (pkt 2.1), uwagi do konsultowanego projektu aktu (pkt 2.2) lub wniosku o zmianę aktu (pkt 2.3) oraz w pkt 3: planu ogólnego gminy (pkt 3.1) lub miejscowego planu zagospodarowania przestrzennego, w tym zintegrowanego planu inwestycyjnego lub miejscowego planu rewitalizacji (pkt 3.2):

Lp.	7.3.1. Nazwa planu ogólnego gminy lub miejscowego planu zagospodarowania przestrzennego	7.3.2. Identyfikator działki lub działek ewidencyjnych	7.3.3. Czy teren objęty pismem obejmuje całość działki lub działek ewidencyjnych <sup>7)</sup>	7.3.4. Nazwa lub nazwy klasy przeznaczenia terenu (albo symbol lub symbole klasy przeznaczenia terenu) <sup>8)</sup>	7.3.5. Maksymalny udział powierzchni zabudowy [%]	7.3.6. Maksymalna wysokość zabudowy [m]	7.3.7. Minimalny udział powierzchni biologicznie czynnej [%]
1							

## 8. OŚWIADCZENIE W SPRAWIE KORESPONDENCJI ELEKTRONICZNEJ

Wyrażam zgodę  Nie wyrażam zgody

na doręczanie korespondencji w niniejszej sprawie za pomocą środków komunikacji elektronicznej w rozumieniu art. 2 pkt 5 ustawy z dnia 18 lipca 2002 r. o świadczeniu usług drogą elektroniczną (Dz. U. z 2020 r. poz. 344).

## 9. ZAŁĄCZNIKI

- Pełnomocnictwo do reprezentowania składającego pismo lub pełnomocnictwo do doręczeń (zgodnie z ustawą z dnia 16 listopada 2006 r. o opłacie skarbowej (Dz. U. z 2023 r. poz. 2111)) – jeżeli składający pismo działa przez pełnomocnika.
- Potwierdzenie uiszczenia opłaty skarbowej od pełnomocnictwa – jeżeli obowiązek uiszczenia takiej opłaty wynika z ustawy z dnia 16 listopada 2006 r. o opłacie skarbowej.
- (Nieobowiązkowo). Określenie granic terenu w formie graficznej w przypadku wskazania terenu objętego pismem jako części działki ewidencyjnej lub działek ewidencyjnych.
- (Nieobowiązkowo). Inne załączniki – w przypadku zaznaczenia pola należy podać nazwy załączników.<sup>9)</sup>

## 10. PODPIS SKŁADAJĄCEGO PISMO (PEŁNOMOCNIKA) I DATA PODPISU

Podpis powinien być czytelny. Podpis i datę podpisu umieszcza się w przypadku składania pisma w postaci papierowej.

Podpis

Data:

11.05.2024 r.

p. Celiński  
p. Kępcowski

## Pismo dotyczące aktu planowania przestrzennego

MIEJSKA PRACOWNIA ARCHITECTURY I GOSPODARSTWA PRZESTRZENNEGO W TORUNIU

### 1. ORGAN, DO KTÓREGO JEST SKŁADANE PISMO

Data wpływu ..... 29 MAJ 2024 .....

Nazwa: **PREZYDENT MIASTA TORUNIA**

L. Dz. .... 1309 .....


### 2. RODZAJ PISMA<sup>1)</sup>

- 2.1. wniosek do projektu aktu
- 2.2. uwaga do konsultowanego projektu aktu<sup>2)</sup>
- 2.3. wniosek o zmianę aktu<sup>3)</sup>
- 2.4. wniosek o sporządzenie aktu<sup>3)</sup>

### 3. RODZAJ AKTU PLANOWANIA PRZESTRZENNEGO<sup>1)</sup>

- 3.1. plan ogólny gminy
- 3.2. miejscowy plan zagospodarowania przestrzennego, w tym zintegrowany plan inwestycyjny lub miejscowy plan rewitalizacji
- 3.3. uchwała ustalająca zasady i warunki sytuowania obiektów małej architektury, tablic reklamowych i urządzeń reklamowych oraz ogrodzeń, ich gabaryty, standardy jakościowe oraz rodzaje materiałów budowlanych, z jakich mogą być wykonane
- 3.4. audyt krajobrazowy
- 3.5. plan zagospodarowania przestrzennego województwa

### 4. DANE SKŁADAJĄCEGO PISMO<sup>4)</sup>



4.1. Czy składający pismo jest właścicielem lub użytkownikiem wieczystym nieruchomości objętej wnioskiem lub uwagą?

- tak
- nie

### 5. ADRES DO KORESPONDENCJI SKŁADAJĄCEGO PISMO<sup>4)</sup>

(Nieobowiązkowo)

Kraj: ..... Województwo: .....

Powiat: ..... Gmina: .....

Ulica: ..... Nr domu: ..... Nr lokalu: .....

Miejscowość: ..... Kod pocztowy: .....

### 6. DANE PEŁNOMOCNIKA<sup>4)</sup>

(Nieobowiązkowo)

- pełnomocnik
- pełnomocnik do doręczeń

Imię i nazwisko: .....

Kraj: ..... Województwo: .....

Powiat: ..... Gmina: .....

Ulica: ..... Nr domu: ..... Nr lokalu: .....

Miejscowość: ..... Kod pocztowy: .....

E-mail (w przypadku gdy pełnomocnik posiada adres e-mail): .....

Nr tel. (nieobowiązkowo): .....

Adres skrytki ePUAP lub adres do doręczeń elektronicznych<sup>5)</sup>: .....

02.215/2, 02.158/2, 125/2  
113, 114, 213/2, 214/2

## 7. TREŚĆ PISMA

7.1. Treść<sup>6)</sup> Wnoszę o objęcie działek nr 116/6 obręb 44 strefą zieleni i rekreacji. Jest to teren rodzinnego ogrodu działkowego (ROD), który przynależy do w/w strefy. Zgodnie z ustawą o ROD, jako stały element infrastruktury gmin, ogrody winny być uwzględniane w ich rozwoju, a organy gmin tworzyć do tego warunki. Objęcie w/w strefą umożliwi ujawnienie ROD w mpzp, co przełoży się na prawa ..... rodzin - działkowców. Objęcie strefą zakazującą ujawnienia ROD w mpzp groziłoby jego likwidacją (art. 19 ust. 2 ustawy o ROD). Stabilizacja prawna będzie sprzyjała podnoszeniu standardu ROD - ryzyko likwidacji zniechęci do inwestowania w działki. ROD są obszarem o wysokiej bioróżnorodności, ich ochrona planistyczna realizuje prawo UE oraz krajowe; są ważnym elementem infrastruktury zielonej gminy; służą realizacji zadań gminy, pełniąc istotne funkcje społeczne: wsparcia socjalnego, integracji społeczności lokalnej i międzypokoleniowej, aktywizacji seniorów, edukacji ekologicznej dzieci, promocji zdrowego trybu życia.

7.2. (Nieobowiązkowo) W przypadku wypełnienia, należy uzupełnić każdą z kolumn tabeli.

Szczegółowe informacje dotyczące treści pisma w odniesieniu do działek ewidencyjnych:

Lp.	7.2.1. Nazwa aktu planowania przestrzennego	7.2.2. Identyfikator działki lub działek ewidencyjnych	7.2.3. Czy teren objęty pismem obejmuje całość działki lub działek ewidencyjnych <sup>7)</sup>	7.2.4. Treść <sup>6)</sup>
1				

7.3. (Nieobowiązkowo) W przypadku wypełnienia, należy uzupełnić każdą z kolumn tabeli. Szczegółowe informacje dotyczące działek ewidencyjnych oraz niektórych parametrów – w przypadku zaznaczenia w pkt 2: wniosku do projektu aktu (pkt 2.1), uwagi do konsultowanego projektu aktu (pkt 2.2) lub wniosku o zmianę aktu (pkt 2.3) oraz w pkt 3: planu ogólnego gminy (pkt 3.1) lub miejscowego planu zagospodarowania przestrzennego, w tym zintegrowanego planu inwestycyjnego lub miejscowego planu rewitalizacji (pkt 3.2):

Lp.	7.3.1. Nazwa planu ogólnego gminy lub miejscowego planu zagospodarowania przestrzennego	7.3.2. Identyfikator działki lub działek ewidencyjnych	7.3.3. Czy teren objęty pismem obejmuje całość działki lub działek ewidencyjnych <sup>7)</sup>	7.3.4. Nazwa lub nazwy klasy przeznaczenia terenu (albo symbol lub symbole klasy przeznaczenia terenu) <sup>8)</sup>	7.3.5. Maksymalny udział powierzchni zabudowy [%]	7.3.6. Maksymalna wysokość zabudowy [m]	7.3.7. Minimalny udział powierzchni biologicznie czynnej [%]
1							

## 8. OŚWIADCZENIE W SPRAWIE KORESPONDENCJI ELEKTRONICZNEJ

Wyrażam zgodę  Nie wyrażam zgody

na doręczanie korespondencji w niniejszej sprawie za pomocą środków komunikacji elektronicznej w rozumieniu art. 2 pkt 5 ustawy z dnia 18 lipca 2002 r. o świadczeniu usług drogą elektroniczną (Dz. U. z 2020 r. poz. 344).

## 9. ZAŁĄCZNIKI

- Pełnomocnictwo do reprezentowania składającego pismo lub pełnomocnictwo do doręczeń (zgodnie z ustawą z dnia 16 listopada 2006 r. o opłacie skarbowej (Dz. U. z 2023 r. poz. 2111)) – jeżeli składający pismo działa przez pełnomocnika.
- Potwierdzenie uiszczenia opłaty skarbowej od pełnomocnictwa – jeżeli obowiązek uiszczenia takiej opłaty wynika z ustawy z dnia 16 listopada 2006 r. o opłacie skarbowej.
- (Nieobowiązkowo). Określenie granic terenu w formie graficznej w przypadku wskazania terenu objętego pismem jako części działki ewidencyjnej lub działek ewidencyjnych.
- (Nieobowiązkowo). Inne załączniki – w przypadku zaznaczenia pola należy podać nazwy załączników.<sup>9)</sup>

## 10. PODPIS SKŁADAJĄCEGO PISMO (PEŁNOMOCNIKA) I DATA PODPISU

Podpis powinien być czytelny. Podpis i datę podpisu umieszcza się w przypadku składania pisma w postaci papierowej.

Podpis

Data: 12.05.2024v.

**Pismo dotyczące aktu planowania przestrzennego**

MIEJSKA PRACOWNIA URBANISTYCZNA W TORUNIU

Data wpływu 29 MAJ 2024

L. Dz. 1310

**1. ORGAN, DO KTÓREGO JEST SKŁADANE PISMO**

Nazwa: PREZYDENT MIASTA TORUNIA

**2. RODZAJ PISMA<sup>1)</sup>**

- 2.1. wniosek do projektu aktu
- 2.2. uwaga do konsultowanego projektu aktu<sup>2)</sup>
- 2.3. wniosek o zmianę aktu<sup>3)</sup>
- 2.4. wniosek o sporządzenie aktu<sup>3)</sup>

**3. RODZAJ AKTU PLANOWANIA PRZESTRZENNEGO<sup>1)</sup>**

- 3.1. plan ogólny gminy
- 3.2. miejscowy plan zagospodarowania przestrzennego, w tym zintegrowany plan inwestycyjny lub miejscowy plan rewitalizacji
- 3.3. uchwała ustalająca zasady i warunki sytuowania obiektów małej architektury, tablic reklamowych i urządzeń reklamowych oraz ogrodzeń, ich gabaryty, standardy jakościowe oraz rodzaje materiałów budowlanych, z jakich mogą być wykonane
- 3.4. audyt krajobrazowy
- 3.5. plan zagospodarowania przestrzennego województwa

**4. DANE SKŁADAJĄCEGO PISMO<sup>4)</sup>**



4.1. Czy składający pismo jest właścicielem lub użytkownikiem wieczystym nieruchomości objętej wnioskiem lub uwagą?

- tak
- nie

**5. ADRES DO KORESPONDENCJI SKŁADAJĄCEGO PISMO<sup>4)</sup>**

(Nieobowiązkowo)

Kraj: ..... Województwo: .....  
 Powiat: ..... Gmina: .....  
 Ulica: ..... Nr domu: ..... Nr lokalu: .....  
 Miejscowość: ..... Kod pocztowy: .....

**6. DANE PEŁNOMOCNIKA<sup>4)</sup>**

(Nieobowiązkowo)

- pełnomocnik
- pełnomocnik do doręczeń

Imię i nazwisko: .....  
 Kraj: ..... Województwo: .....  
 Powiat: ..... Gmina: .....  
 Ulica: ..... Nr domu: ..... Nr lokalu: .....  
 Miejscowość: ..... Kod pocztowy: .....  
 E-mail (w przypadku gdy pełnomocnik posiada adres e-mail): .....  
 Nr tel. (nieobowiązkowo): .....  
 Adres skrytki ePUAP lub adres do doręczeń elektronicznych<sup>5)</sup>: .....

oz. 215/2, oz. 158/2, 125/2  
113, 114, 213/2, 214/2

## 7. TREŚĆ PISMA

7.1. Treść<sup>6)</sup> Wnoszę o objęcie działek nr 116/6 obręb 44 strefą zieleni i rekreacji. Jest to teren rodzinnego ogrodu działkowego (ROD), który przynależy do w/w strefy. Zgodnie z ustawą o ROD, jako stały element infrastruktury gmin, ogrody winny być uwzględniane w ich rozwoju, a organy gmin tworzyć do tego warunki. Objęcie w/w strefą umożliwi ujawnienie ROD w mpzp, co przeloży się na prawa ..... rodzin - działkowców. Objęcie strefą zakazującą ujawnienia ROD w mpzp groziłoby jego likwidacją (art. 19 ust. 2 ustawy o ROD). Stabilizacja prawna będzie sprzyjała podnoszeniu standardu ROD - ryzyko likwidacji zniechęci do inwestowania w działki. ROD są obszarem o wysokiej bioróżnorodności, ich ochrona planistyczna realizuje prawo UE oraz krajowe; są ważnym elementem infrastruktury zielonej gminy; służą realizacji zadań gminy, pełniąc istotne funkcje społeczne: wsparcia socjalnego, integracji społeczności lokalnej i międzypokoleniowej, aktywizacji seniorów, edukacji ekologicznej dzieci, promocji zdrowego trybu życia.

7.2. (Nieobowiązkowo) W przypadku wypełnienia, należy uzupełnić każdą z kolumn tabeli.

Szczegółowe informacje dotyczące treści pisma w odniesieniu do działek ewidencyjnych:

Lp.	7.2.1. Nazwa aktu planowania przestrzennego	7.2.2. Identyfikator działki lub działek ewidencyjnych	7.2.3. Czy teren objęty pismem obejmuje całość działki lub działek ewidencyjnych <sup>7)</sup>	7.2.4. Treść <sup>6)</sup>
1				

7.3. (Nieobowiązkowo) W przypadku wypełnienia, należy uzupełnić każdą z kolumn tabeli. Szczegółowe informacje dotyczące działek ewidencyjnych oraz niektórych parametrów – w przypadku zaznaczenia w pkt 2: wniosku do projektu aktu (pkt 2.1), uwagi do konsultowanego projektu aktu (pkt 2.2) lub wniosku o zmianę aktu (pkt 2.3) oraz w pkt 3: planu ogólnego gminy (pkt 3.1) lub miejscowego planu zagospodarowania przestrzennego, w tym zintegrowanego planu inwestycyjnego lub miejscowego planu rewitalizacji (pkt 3.2):

Lp.	7.3.1. Nazwa planu ogólnego gminy lub miejscowego planu zagospodarowania przestrzennego	7.3.2. Identyfikator działki lub działek ewidencyjnych	7.3.3. Czy teren objęty pismem obejmuje całość działki lub działek ewidencyjnych <sup>7)</sup>	7.3.4. Nazwa lub nazwy klasy przeznaczenia terenu (albo symbol lub symbole klasy przeznaczenia terenu) <sup>8)</sup>	7.3.5. Maksymalny udział powierzchni zabudowy [%]	7.3.6. Maksymalna wysokość zabudowy [m]	7.3.7. Minimalny udział powierzchni biologicznie czynnej [%]
1							

## 8. OŚWIADCZENIE W SPRAWIE KORESPONDENCJI ELEKTRONICZNEJ

Wyrażam zgodę  Nie wyrażam zgody

na doręczanie korespondencji w niniejszej sprawie za pomocą środków komunikacji elektronicznej w rozumieniu art. 2 pkt 5 ustawy z dnia 18 lipca 2002 r. o świadczeniu usług drogą elektroniczną (Dz. U. z 2020 r. poz. 344).

## 9. ZAŁĄCZNIKI

- Pełnomocnictwo do reprezentowania składającego pismo lub pełnomocnictwo do doręczeń (zgodnie z ustawą z dnia 16 listopada 2006 r. o opłacie skarbowej (Dz. U. z 2023 r. poz. 2111)) – jeżeli składający pismo działa przez pełnomocnika.
- Potwierdzenie uiszczenia opłaty skarbowej od pełnomocnictwa – jeżeli obowiązek uiszczenia takiej opłaty wynika z ustawy z dnia 16 listopada 2006 r. o opłacie skarbowej.
- (Nieobowiązkowo). Określenie granic terenu w formie graficznej w przypadku wskazania terenu objętego pismem jako części działki ewidencyjnej lub działek ewidencyjnych.
- (Nieobowiązkowo). Inne załączniki – w przypadku zaznaczenia pola należy podać nazwy załączników.<sup>9)</sup>

## 10. PODPIS SKŁADAJĄCEGO PISMO (PEŁNOMOCNIKA) I DATA PODPISU

Podpis powinien być czytelny. Podpis i data podpisu umieszcza się w przypadku składania pisma w postaci papierowej.

Podpis

Data: 12.05.2024r.

p. Celkowski  
p. Kephowski (B)

## Pismo dotyczące aktu planowania przestrzennego

MIEJSKA PRACOWNIA URBANISTYCZNA W TORUNIU

### 1. ORGAN, DO KTÓREGO JEST SKŁADANE PISMO

Nazwa: PREZYDENT MIASTA TORUNIA

Data wpływu 29. MAJ 2024

### 2. RODZAJ PISMA<sup>1)</sup>


Dz: 1311

- 2.1. wniosek do projektu aktu                       2.2. uwaga do konsultowanego projektu aktu<sup>2)</sup>
- 2.3. wniosek o zmianę aktu<sup>3)</sup>                               2.4. wniosek o sporządzenie aktu<sup>3)</sup>

### 3. RODZAJ AKTU PLANOWANIA PRZESTRZENNEGO<sup>1)</sup>

- 3.1. plan ogólny gminy
- 3.2. miejscowy plan zagospodarowania przestrzennego, w tym zintegrowany plan inwestycyjny lub miejscowy plan rewitalizacji
- 3.3. uchwała ustalająca zasady i warunki sytuowania obiektów małej architektury, tablic reklamowych i urządzeń reklamowych oraz ogrodzeń, ich gabaryty, standardy jakościowe oraz rodzaje materiałów budowlanych, z jakich mogą być wykonane    3.4. audyt krajobrazowy
- 3.5. plan zagospodarowania przestrzennego województwa

### 4. DANE SKŁADAJĄCEGO PISMO<sup>4)</sup>



4.1. Czy składający pismo jest właścicielem lub użytkownikiem wieczystym nieruchomości objętej wnioskiem lub uwagą?

tak     nie

### 5. ADRES DO KORESPONDENCJI SKŁADAJĄCEGO PISMO<sup>4)</sup>

(Nieobowiązkowo)

Kraj:    Województwo:

Powiat:    Gmina:

Ulica:    Nr domu:    Nr lokalu: .....

Miejscowość:    Kod pocztowy:

### 6. DANE PEŁNOMOCNIKA<sup>4)</sup>

(Nieobowiązkowo)

pełnomocnik     pełnomocnik do doręczeń

Imię i nazwisko: .....

Kraj: ..... Województwo: .....

Powiat: ..... Gmina: .....

Ulica: ..... Nr domu: ..... Nr lokalu: .....

Miejscowość: ..... Kod pocztowy: .....

E-mail (w przypadku gdy pełnomocnik posiada adres e-mail): .....

Nr tel. (nieobowiązkowo): .....

Adres skrytki ePUAP lub adres do doręczeń elektronicznych<sup>5)</sup>: .....

ex. 215/2, ex. 158/2, 125/2  
113, 114, 213/2, 214/2

## 7. TREŚĆ PISMA

7.1. Treść<sup>6)</sup> Wnoszę o objęcie działek nr 113/6 obręb 47 strefą zieleni i rekreacji. Jest to teren rodzinnego ogrodu działkowego (ROD), który przynależy do w/w strefy. Zgodnie z ustawą o ROD, jako stały element infrastruktury gmin, ogrody winny być uwzględniane w ich rozwoju, a organy gmin tworzyć do tego warunki. Objęcie w/w strefą umożliwi ujawnienie ROD w mpzp, co przełoży się na prawa ..... rodzin - działkowców. Objęcie strefą zakazującą ujawnienia ROD w mpzp groziłoby jego likwidacją (art. 19 ust. 2 ustawy o ROD). Stabilizacja prawna będzie sprzyjała podnoszeniu standardu ROD - ryzyko likwidacji zniechęci do inwestowania w działki. ROD są obszarem o wysokiej bioróżnorodności, ich ochrona planistyczna realizuje prawo UE oraz krajowe; są ważnym elementem infrastruktury zielonej gminy; służą realizacji zadań gminy, pełniąc istotne funkcje społeczne: wsparcia socjalnego, integracji społeczności lokalnej i międzypokoleniowej, aktywizacji seniorów, edukacji ekologicznej dzieci, promocji zdrowego trybu życia.

7.2. (Nieobowiązkowo) W przypadku wypełnienia, należy uzupełnić każdą z kolumn tabeli.

Szczegółowe informacje dotyczące treści pisma w odniesieniu do działek ewidencyjnych:

Lp.	7.2.1. Nazwa aktu planowania przestrzennego	7.2.2. Identyfikator działki lub działek ewidencyjnych	7.2.3. Czy teren objęty pismem obejmuje całość działki lub działek ewidencyjnych <sup>7)</sup>	7.2.4. Treść <sup>8)</sup>
1				

7.3. (Nieobowiązkowo) W przypadku wypełnienia, należy uzupełnić każdą z kolumn tabeli. Szczegółowe informacje dotyczące działek ewidencyjnych oraz niektórych parametrów – w przypadku zaznaczenia w pkt 2: wniosku do projektu aktu (pkt 2.1), uwagi do konsultowanego projektu aktu (pkt 2.2) lub wniosku o zmianę aktu (pkt 2.3) oraz w pkt 3: planu ogólnego gminy (pkt 3.1) lub miejscowego planu zagospodarowania przestrzennego, w tym zintegrowanego planu inwestycyjnego lub miejscowego planu rewitalizacji (pkt 3.2):

Lp.	7.3.1. Nazwa planu ogólnego gminy lub miejscowego planu zagospodarowania przestrzennego	7.3.2. Identyfikator działki lub działek ewidencyjnych	7.3.3. Czy teren objęty pismem obejmuje całość działki lub działek ewidencyjnych <sup>7)</sup>	7.3.4. Nazwa lub nazwy klasy przeznaczenia terenu (albo symbol lub symbole klasy przeznaczenia terenu) <sup>8)</sup>	7.3.5. Maksymalny udział powierzchni zabudowy [%]	7.3.6. Maksymalna wysokość zabudowy [m]	7.3.7. Minimalny udział powierzchni biologicznie czynnej [%]
1							

## 8. OŚWIADCZENIE W SPRAWIE KORESPONDENCJI ELEKTRONICZNEJ

Wyrażam zgodę  Nie wyrażam zgody

na doręczanie korespondencji w niniejszej sprawie za pomocą środków komunikacji elektronicznej w rozumieniu art. 2 pkt 5 ustawy z dnia 18 lipca 2002 r. o świadczeniu usług drogą elektroniczną (Dz. U. z 2020 r. poz. 344).


## 9. ZAŁĄCZNIKI

- Pełnomocnictwo do reprezentowania składającego pismo lub pełnomocnictwo do doręczeń (zgodnie z ustawą z dnia 16 listopada 2006 r. o opłacie skarbowej (Dz. U. z 2023 r. poz. 2111)) – jeżeli składający pismo działa przez pełnomocnika.
- Potwierdzenie uiszczenia opłaty skarbowej od pełnomocnictwa – jeżeli obowiązek uiszczenia takiej opłaty wynika z ustawy z dnia 16 listopada 2006 r. o opłacie skarbowej.
- (Nieobowiązkowo). Określenie granic terenu w formie graficznej w przypadku wskazania terenu objętego pismem jako części działki ewidencyjnej lub działek ewidencyjnych.
- (Nieobowiązkowo). Inne załączniki – w przypadku zaznaczenia pola należy podać nazwy załączników.<sup>9)</sup>

## 10. PODPIS SKŁADAJĄCEGO PISMO (PEŁNOMOCNIKA) I DATA PODPISU

Podpis posiadacza lub składającego pismo w postaci papierowej.

Podpis:



Data: 11.05.2024

Pismo dotyczące aktu planowania przestrzennego

MIEJSKA PRACOWNIA URBANISTYCZNA W TORUNIU

29 MAJ 2024

1. ORGAN, DO KTÓREGO JEST SKŁADANE PISMO

Nazwa: **PREZYDENT MIASTA TORUNIA**

Data wpływu .....

L. Dz. **1312** .....

2. RODZAJ PISMA<sup>1)</sup>

- 2.1. wniosek do projektu aktu
- 2.2. uwaga do konsultowanego projektu aktu<sup>2)</sup>
- 2.3. wniosek o zmianę aktu<sup>3)</sup>
- 2.4. wniosek o sporządzenie aktu<sup>3)</sup>

3. RODZAJ AKTU PLANOWANIA PRZESTRZENNEGO<sup>1)</sup>

- 3.1. plan ogólny gminy
- 3.2. miejscowy plan zagospodarowania przestrzennego, w tym zintegrowany plan inwestycyjny lub miejscowy plan rewitalizacji
- 3.3. uchwała ustalająca zasady i warunki sytuowania obiektów małej architektury, tablic reklamowych i urządzeń reklamowych oraz ogrodzeń, ich gabaryty, standardy jakościowe oraz rodzaje materiałów budowlanych, z jakich mogą być wykonane
- 3.4. audyt krajobrazowy
- 3.5. plan zagospodarowania przestrzennego województwa

4. DANE SKŁADAJĄCEGO PISMO<sup>4)</sup>



4.1. Czy składający pismo jest właścicielem lub użytkownikiem wieczystym nieruchomości objętej wnioskiem lub uwagą?

tak  nie

5. ADRES DO KORESPONDENCJI SKŁADAJĄCEGO PISMO<sup>4)</sup>

(Nieobowiązkowo)

Kraj: ..... Województwo: .....  
 Powiat: ..... Gmina: .....  
 Ulica: ..... Nr domu: ..... Nr lokalu: .....  
 Miejscowość: ..... Kod pocztowy: .....

6. DANE PEŁNOMOCNIKA<sup>4)</sup>

(Nieobowiązkowo)

pełnomocnik  pełnomocnik do doręczeń

Imię i nazwisko: .....  
 Kraj: ..... Województwo: .....  
 Powiat: ..... Gmina: .....  
 Ulica: ..... Nr domu: ..... Nr lokalu: .....  
 Miejscowość: ..... Kod pocztowy: .....  
 E-mail (w przypadku gdy pełnomocnik posiada adres e-mail): .....  
 Nr tel. (nieobowiązkowo): .....  
 Adres skrytki ePUAP lub adres do doręczeń elektronicznych<sup>5)</sup>: .....

02. 215/2 oz. 158/2, 125/2  
113, 114, 213/2, 214/2

## 7. TREŚĆ PISMA

7.1. Treść<sup>6)</sup> Wnoszę o objęcie działek nr 116/6 obręb 47 strefą zieleni i rekreacji. Jest to teren rodzinnego ogrodu działkowego (ROD), który przynależy do w/w strefy. Zgodnie z ustawą o ROD, jako stały element infrastruktury gmin, ogrody winny być uwzględniane w ich rozwoju, a organy gmin tworzyć do tego warunki. Objęcie w/w strefą umożliwi ujawnienie ROD w mpzp, co przełoży się na prawa ..... rodzin - działkowców. Objęcie strefą zakazującą ujawnienia ROD w mpzp groziłoby jego likwidacją (art. 19 ust. 2 ustawy o ROD). Stabilizacja prawna będzie sprzyjała podnoszeniu standardu ROD - ryzyko likwidacji zniechęci do inwestowania w działki. ROD są obszarem o wysokiej bioróżnorodności, ich ochrona planistyczna realizuje prawo UE oraz krajowe; są ważnym elementem infrastruktury zielonej gminy; służą realizacji zadań gminy, pełniąc istotne funkcje społeczne: wsparcia socjalnego, integracji społeczności lokalnej i międzypokoleniowej, aktywizacji seniorów, edukacji ekologicznej dzieci, promocji zdrowego trybu życia.

7.2. (Nieobowiązkowo) W przypadku wypełnienia, należy uzupełnić każdą z kolumn tabeli.

Szczegółowe informacje dotyczące treści pisma w odniesieniu do działek ewidencyjnych:

Lp.	7.2.1. Nazwa aktu planowania przestrzennego	7.2.2. Identyfikator działki lub działek ewidencyjnych	7.2.3. Czy teren objęty pismem obejmuje całość działki lub działek ewidencyjnych <sup>7)</sup>	7.2.4. Treść <sup>6)</sup>
1				

7.3. (Nieobowiązkowo) W przypadku wypełnienia, należy uzupełnić każdą z kolumn tabeli. Szczegółowe informacje dotyczące działek ewidencyjnych oraz niektórych parametrów – w przypadku zaznaczenia w pkt 2: wniosku do projektu aktu (pkt 2.1), uwagi do konsultowanego projektu aktu (pkt 2.2) lub wniosku o zmianę aktu (pkt 2.3) oraz w pkt 3: planu ogólnego gminy (pkt 3.1) lub miejscowego planu zagospodarowania przestrzennego, w tym zintegrowanego planu inwestycyjnego lub miejscowego planu rewitalizacji (pkt 3.2):

Lp.	7.3.1. Nazwa planu ogólnego gminy lub miejscowego planu zagospodarowania przestrzennego	7.3.2. Identyfikator działki lub działek ewidencyjnych	7.3.3. Czy teren objęty pismem obejmuje całość działki lub działek ewidencyjnych <sup>7)</sup>	7.3.4. Nazwa lub nazwy klasy przeznaczenia terenu (albo symbol lub symbole klasy przeznaczenia terenu <sup>8)</sup>	7.3.5. Maksymalny udział powierzchni zabudowy [%]	7.3.6. Maksymalna wysokość zabudowy [m]	7.3.7. Minimalny udział powierzchni biologicznie czynnej [%]
1							

## 8. OŚWIADCZENIE W SPRAWIE KORESPONDENCJI ELEKTRONICZNEJ

Wyrażam zgodę  Nie wyrażam zgody

na doręczanie korespondencji w niniejszej sprawie za pomocą środków komunikacji elektronicznej w rozumieniu art. 2 pkt 5 ustawy z dnia 18 lipca 2002 r. o świadczeniu usług drogą elektroniczną (Dz. U. z 2020 r. poz. 344).

## 9. ZAŁĄCZNIKI

- Pełnomocnictwo do reprezentowania składającego pismo lub pełnomocnictwo do doręczeń (zgodnie z ustawą z dnia 16 listopada 2006 r. o opłacie skarbowej (Dz. U. z 2023 r. poz. 2111)) – jeżeli składający pismo działa przez pełnomocnika.
- Potwierdzenie uiszczenia opłaty skarbowej od pełnomocnictwa – jeżeli obowiązek uiszczenia takiej opłaty wynika z ustawy z dnia 16 listopada 2006 r. o opłacie skarbowej.
- (Nieobowiązkowo). Określenie granic terenu w formie graficznej w przypadku wskazania terenu objętego pismem jako części działki ewidencyjnej lub działek ewidencyjnych.
- (Nieobowiązkowo). Inne załączniki – w przypadku zaznaczenia pola należy podać nazwy załączników.<sup>9)</sup>

## 10. PODPIS SKŁADAJĄCEGO PISMO (PEŁNOMOCNIKA) I DATA PODPISU


Podpis powinien być czytelny. Podpis i datę podpisu umieszcza się w przypadku składania pisma w postaci papierowej.

Podpis:

[Redacted signature]

Data:

11.05.2024

p. Cethowski  
p. Kephowski 

## Pismo dotyczące aktu planowania przestrzennego

MIĘDZKA PRACOWNIA URBANISTYCZNA W TORUNIU

Data wpływu 29 MAJ 2024

### 1. ORGAN, DO KTÓREGO JEST SKŁADANE PISMO

Nazwa: **PREZYDENT MIASTA TORUNIA**

L. Dz. 1313


### 2. RODZAJ PISMA<sup>1)</sup>

- 2.1. wniosek do projektu aktu  2.2. uwaga do konsultowanego projektu aktu<sup>2)</sup>
- 2.3. wniosek o zmianę aktu<sup>3)</sup>  2.4. wniosek o sporządzenie aktu<sup>3)</sup>

### 3. RODZAJ AKTU PLANOWANIA PRZESTRZENNEGO<sup>1)</sup>

- 3.1. plan ogólny gminy
- 3.2. miejscowy plan zagospodarowania przestrzennego, w tym zintegrowany plan inwestycyjny lub miejscowy plan rewitalizacji
- 3.3. uchwała ustalająca zasady i warunki sytuowania obiektów małej architektury, tablic reklamowych i urządzeń reklamowych oraz ogrodzeń, ich gabaryty, standardy jakościowe oraz rodzaje materiałów budowlanych, z jakich mogą być wykonane  3.4. audyt krajobrazowy
- 3.5. plan zagospodarowania przestrzennego województwa

### 4. DANE SKŁADAJĄCEGO PISMO<sup>4)</sup>



4.1. Czy składający pismo jest właścicielem lub użytkownikiem wieczystym nieruchomości objętej wnioskiem lub uwagą?

- tak  nie

### 5. ADRES DO KORESPONDENCJI SKŁADAJĄCEGO PISMO<sup>4)</sup>

(Nieobowiązkowo)

Kraj: ..... Województwo: .....  
 Powiat: ..... Gmina: .....  
 Ulica: ..... Nr domu: ..... Nr lokalu: .....  
 Miejscowość: ..... Kod pocztowy: .....

### 6. DANE PEŁNOMOCNIKA<sup>4)</sup>

(Nieobowiązkowo)

- pełnomocnik  pełnomocnik do doręczeń

Imię i nazwisko: .....  
 Kraj: ..... Województwo: .....  
 Powiat: ..... Gmina: .....  
 Ulica: ..... Nr domu: ..... Nr lokalu: .....  
 Miejscowość: ..... Kod pocztowy: .....  
 E-mail (w przypadku gdy pełnomocnik posiada adres e-mail): .....  
 Nr tel. (nieobowiązkowo): .....  
 Adres skrytki ePUAP lub adres do doręczeń elektronicznych<sup>5)</sup>: .....

Or. 215/2, Or. 158/2, 125/2  
113, 114, 213/2, 214/2

## 7. TREŚĆ PISMA

7.1. Treść<sup>6)</sup> Wnoszę o objęcie działek nr 116/6 obręb 47 strefą zieleni i rekreacji. Jest to teren rodzinnego ogrodu działkowego (ROD), który przynależy do w/w strefy. Zgodnie z ustawą o ROD, jako stały element infrastruktury gmin, ogrody winny być uwzględniane w ich rozwoju, a organy gmin tworzyć do tego warunki. Objęcie w/w strefą umożliwi ujawnienie ROD w mpzp, co przełoży się na prawa ... rodzin - działkowców. Objęcie strefą zakazującą ujawnienia ROD w mpzp groziłoby jego likwidacją (art. 19 ust. 2 ustawy o ROD). Stabilizacja prawna będzie sprzyjała podnoszeniu standardu ROD - ryzyko likwidacji zniechęci do inwestowania w działki. ROD są obszarem o wysokiej bioróżnorodności, ich ochrona planistyczna realizuje prawo UE oraz krajowe; są ważnym elementem infrastruktury zielonej gminy; służą realizacji zadań gminy, pełniąc istotne funkcje społeczne; wsparcia socjalnego, integracji społeczności lokalnej i międzypokoleniowej, aktywizacji seniorów, edukacji ekologicznej dzieci, promocji zdrowego trybu życia.

7.2. (Nieobowiązkowo) W przypadku wypełnienia, należy uzupełnić każdą z kolumn tabeli.

Szczegółowe informacje dotyczące treści pisma w odniesieniu do działek ewidencyjnych:

Lp.	7.2.1. Nazwa aktu planowania przestrzennego	7.2.2. Identyfikator działki lub działek ewidencyjnych	7.2.3. Czy teren objęty pismem obejmuje całość działki lub działek ewidencyjnych <sup>7)</sup>	7.2.4. Treść <sup>8)</sup>
1				

7.3. (Nieobowiązkowo) W przypadku wypełnienia, należy uzupełnić każdą z kolumn tabeli. Szczegółowe informacje dotyczące działek ewidencyjnych oraz niektórych parametrów – w przypadku zaznaczenia w pkt 2: wniosku do projektu aktu (pkt 2.1), uwagi do konsultowanego projektu aktu (pkt 2.2) lub wniosku o zmianę aktu (pkt 2.3) oraz w pkt 3: planu ogólnego gminy (pkt 3.1) lub miejscowego planu zagospodarowania przestrzennego, w tym zintegrowanego planu inwestycyjnego lub miejscowego planu rewitalizacji (pkt 3.2):

Lp.	7.3.1. Nazwa planu ogólnego gminy lub miejscowego planu zagospodarowania przestrzennego	7.3.2. Identyfikator działki lub działek ewidencyjnych	7.3.3. Czy teren objęty pismem obejmuje całość działki lub działek ewidencyjnych <sup>7)</sup>	7.3.4. Nazwa lub nazwy klasy przeznaczenia terenu (albo symbol lub symbole klasy przeznaczenia terenu) <sup>8)</sup>	7.3.5. Maksymalny udział powierzchni zabudowy [%]	7.3.6. Maksymalna wysokość zabudowy [m]	7.3.7. Minimalny udział powierzchni biologicznie czynnej [%]
1							

## 8. OŚWIADCZENIE W SPRAWIE KORESPONDENCJI ELEKTRONICZNEJ

Wyrażam zgodę  Nie wyrażam zgody

na doręczanie korespondencji w niniejszej sprawie za pomocą środków komunikacji elektronicznej w rozumieniu art. 2 pkt 5 ustawy z dnia 18 lipca 2002 r. o świadczeniu usług drogą elektroniczną (Dz. U. z 2020 r. poz. 344).

## 9. ZAŁĄCZNIKI

- Pełnomocnictwo do reprezentowania składającego pismo lub pełnomocnictwo do doręczeń (zgodnie z ustawą z dnia 16 listopada 2006 r. o opłacie skarbowej (Dz. U. z 2023 r. poz. 2111)) – jeżeli składający pismo działa przez pełnomocnika.
- Potwierdzenie uiszczenia opłaty skarbowej od pełnomocnictwa – jeżeli obowiązek uiszczenia takiej opłaty wynika z ustawy z dnia 16 listopada 2006 r. o opłacie skarbowej.
- (Nieobowiązkowo). Określenie granic terenu w formie graficznej w przypadku wskazania terenu objętego pismem jako części działki ewidencyjnej lub działek ewidencyjnych.
- (Nieobowiązkowo). Inne załączniki – w przypadku zaznaczenia pola należy podać nazwy załączników.<sup>9)</sup>

## 10. PODPIS SKŁADAJĄCEGO PISMO (PEŁNOMOCNIKA) I DATA PODPISU

Podpis powinien być czytelny. Podpis i datę podpisu umieszcza się w przypadku składania pisma w postaci papierowej.

Podpis:

[Redacted signature]

Data:

11.05.2024

**Pismo dotyczące aktu planowania przestrzennego**

p. Calkowski  
p. Kephowski

**1. ORGAN, DO KTÓREGO JEST SKŁADANE PISMO**

Nazwa: **PREZYDENT MIASTA TORUNIA**

MIEJSKA PRACOWNIA URBANISTYCZNA W TORUNIU

Data wpływu: **29 MAJ 2024**

**2. RODZAJ PISMA<sup>1)</sup>**

L. Dz. **0304**

- 2.1. wniosek do projektu aktu
- 2.2. uwaga do konsultowanego projektu aktu<sup>2)</sup>
- 2.3. wniosek o zmianę aktu<sup>3)</sup>
- 2.4. wniosek o sporządzenie aktu<sup>3)</sup>

**3. RODZAJ AKTU PLANOWANIA PRZESTRZENNEGO<sup>1)</sup>**

- 3.1. plan ogólny gminy
- 3.2. miejscowy plan zagospodarowania przestrzennego, w tym zintegrowany plan inwestycyjny lub miejscowy plan rewitalizacji
- 3.3. uchwała ustalająca zasady i warunki sytuowania obiektów małej architektury, tablic reklamowych i urządzeń reklamowych oraz ogrodzeń, ich gabaryty, standardy jakościowe oraz rodzaje materiałów budowlanych, z jakich mogą być wykonane
- 3.4. audyt krajobrazowy
- 3.5. plan zagospodarowania przestrzennego województwa

**4. DANE SKŁADAJĄCEGO PISMO<sup>4)</sup>**



4.1. Czy składający pismo jest właścicielem lub użytkownikiem wieczystym nieruchomości objętej wnioskiem lub uwagą?

- tak
- nie

**5. ADRES DO KORESPONDENCJI SKŁADAJĄCEGO PISMO<sup>4)</sup>**

(Nieobowiązkowo)

Kraj: ..... Województwo: .....

Powiat: ..... Gmina: .....

Ulica: ..... Nr domu: ..... Nr lokalu: .....

Miejscowość: ..... Kod pocztowy: .....

**6. DANE PEŁNOMOCNIKA<sup>4)</sup>**

(Nieobowiązkowo)

- pełnomocnik
- pełnomocnik do doręczeń

Imię i nazwisko: .....

Kraj: ..... Województwo: .....

Powiat: ..... Gmina: .....

Ulica: ..... Nr domu: ..... Nr lokalu: .....

Miejscowość: ..... Kod pocztowy: .....

E-mail (w przypadku gdy pełnomocnik posiada adres e-mail): .....

Nr tel. (nieobowiązkowo): .....

Adres skrytki ePUAP lub adres do doręczeń elektronicznych<sup>5)</sup>: .....

## 7. TREŚĆ PISMA

7.1. Treść<sup>6)</sup> Wnoszę o objęcie działek nr ..... obręb ..... strefą zieleni i rekreacji. Jest to teren rodzinnego ogrodu działkowego (ROD), który przynależy do w/w strefy. Zgodnie z ustawą o ROD, jako stały element infrastruktury gmin, ogrody winny być uwzględniane w ich rozwoju, a organy gmin tworzyć do tego warunki. Objęcie w/w strefą umożliwi ujawnienie ROD w mpzp, co przełoży się na prawa ..... rodzin - działkowców. Objęcie strefą zakazującą ujawnienia ROD w mpzp groziłoby jego likwidacją (art. 19 ust. 2 ustawy o ROD). Stabilizacja prawna będzie sprzyjała podnoszeniu standardu ROD - ryzyko likwidacji zniechęci do inwestowania w działki. ROD są obszarem o wysokiej bioróżnorodności, ich ochrona planistyczna realizuje prawo UE oraz krajowe; są ważnym elementem infrastruktury zielonej gminy; służą realizacji zadań gminy, pełniąc istotne funkcje społeczne: wsparcia socjalnego, integracji społeczności lokalnej i międzypokoleniowej, aktywizacji seniorów, edukacji ekologicznej dzieci, promocji zdrowego trybu życia.

7.2. (Nieobowiązkowo) W przypadku wypełnienia, należy uzupełnić każdą z kolumn tabeli.

Szczegółowe informacje dotyczące treści pisma w odniesieniu do działek ewidencyjnych:

Lp.	7.2.1. Nazwa aktu planowania przestrzennego	7.2.2. Identyfikator działki lub działek ewidencyjnych	7.2.3. Czy teren objęty pismem obejmuje całość działki lub działek ewidencyjnych <sup>7)</sup>	7.2.4. Treść <sup>6)</sup>
1				

7.3. (Nieobowiązkowo) W przypadku wypełnienia, należy uzupełnić każdą z kolumn tabeli. Szczegółowe informacje dotyczące działek ewidencyjnych oraz niektórych parametrów – w przypadku zaznaczenia w pkt 2: wniosku do projektu aktu (pkt 2.1), uwagi do konsultowanego projektu aktu (pkt 2.2) lub wniosku o zmianę aktu (pkt 2.3) oraz w pkt 3: planu ogólnego gminy (pkt 3.1) lub miejscowego planu zagospodarowania przestrzennego, w tym zintegrowanego planu inwestycyjnego lub miejscowego planu rewitalizacji (pkt 3.2):

Lp.	7.3.1. Nazwa planu ogólnego gminy lub miejscowego planu zagospodarowania przestrzennego	7.3.2. Identyfikator działki lub działek ewidencyjnych	7.3.3. Czy teren objęty pismem obejmuje całość działki lub działek ewidencyjnych <sup>7)</sup>	7.3.4. Nazwa lub nazwy klasy przeznaczenia terenu (albo symbol lub symbole klasy przeznaczenia terenu) <sup>8)</sup>	7.3.5. Maksymalny udział powierzchni zabudowy [%]	7.3.6. Maksymalna wysokość zabudowy [m]	7.3.7. Minimalny udział powierzchni biologicznie czynnej [%]
1							

## 8. OŚWIADCZENIE W SPRAWIE KORESPONDENCJI ELEKTRONICZNEJ

Wyrażam zgodę  Nie wyrażam zgody

na doręczanie korespondencji w niniejszej sprawie za pomocą środków komunikacji elektronicznej w rozumieniu art. 2 pkt 5 ustawy z dnia 18 lipca 2002 r. o świadczeniu usług drogą elektroniczną (Dz. U. z 2020 r. poz. 344).

## 9. ZAŁĄCZNIKI

- Pełnomocnictwo do reprezentowania składającego pismo lub pełnomocnictwo do doręczeń (zgodnie z ustawą z dnia 16 listopada 2006 r. o opłacie skarbowej (Dz. U. z 2023 r. poz. 2111)) – jeżeli składający pismo działa przez pełnomocnika.
- Potwierdzenie uiszczenia opłaty skarbowej od pełnomocnictwa – jeżeli obowiązek uiszczenia takiej opłaty wynika z ustawy z dnia 16 listopada 2006 r. o opłacie skarbowej.
- (Nieobowiązkowo). Określenie granic terenu w formie graficznej w przypadku wskazania terenu objętego pismem jako części działki ewidencyjnej lub działek ewidencyjnych.
- (Nieobowiązkowo). Inne załączniki – w przypadku zaznaczenia pola należy podać nazwy załączników.<sup>9)</sup>

## 10. PODPIS SKŁADAJĄCEGO PISMO (PEŁNOMOCNIKA) I DATA PODPISU

Podpis powinien być czytelny. Podpis i datę podpisu umieszcza się w przypadku składania pisma w postaci papierowej.

Podpis:

[Redacted signature]

Data:

11. 05. 2024

**Pismo dotyczące aktu planowania przestrzennego**

p. Cechowski  
p. Kępcowski B

MIEJSKA PRACOWNIA URBANISTYCZNA W TORUNIU

**1. ORGAN, DO KTÓREGO JEST SKŁADANE PISMO**

Data wpływu ..... 29. MAJ 2024

Nazwa: **PREZYDENT MIASTA TORUNIA**

L. Dz. .... 1315

**2. RODZAJ PISMA<sup>1)</sup>**

- 2.1. wniosek do projektu aktu
- 2.2. uwaga do konsultowanego projektu aktu<sup>2)</sup>
- 2.3. wniosek o zmianę aktu<sup>3)</sup>
- 2.4. wniosek o sporządzenie aktu<sup>3)</sup>

**3. RODZAJ AKTU PLANOWANIA PRZESTRZENNEGO<sup>1)</sup>**

- 3.1. plan ogólny gminy
- 3.2. miejscowy plan zagospodarowania przestrzennego, w tym zintegrowany plan inwestycyjny lub miejscowy plan rewitalizacji
- 3.3. uchwała ustalająca zasady i warunki sytuowania obiektów małej architektury, tablic reklamowych i urządzeń reklamowych oraz ogrodzeń, ich gabaryty, standardy jakościowe oraz rodzaje materiałów budowlanych, z jakich mogą być wykonane
- 3.4. audyt krajobrazowy
- 3.5. plan zagospodarowania przestrzennego województwa

**4. DANE SKŁADAJĄCEGO PISMO<sup>4)</sup>**



4.1. Czy składający pismo jest właścicielem lub użytkownikiem wieczystym nieruchomości objętej wnioskiem lub uwagą?

- tak
- nie

**5. ADRES DO KORESPONDENCJI SKŁADAJĄCEGO PISMO<sup>4)</sup>**

(Nieobowiązkowo)

Kraj: ..... Województwo: .....  
Powiat: ..... Gmina: .....  
Ulica: ..... Nr domu: ..... Nr lokalu: .....  
Miejscowość: ..... Kod pocztowy: .....

**6. DANE PEŁNOMOCNIKA<sup>4)</sup>**

(Nieobowiązkowo)

- pełnomocnik
- pełnomocnik do doręczeń

Imię i nazwisko: .....  
Kraj: ..... Województwo: .....  
Powiat: ..... Gmina: .....  
Ulica: ..... Nr domu: ..... Nr lokalu: .....  
Miejscowość: ..... Kod pocztowy: .....  
E-mail (w przypadku gdy pełnomocnik posiada adres e-mail): .....  
Nr tel. (nieobowiązkowo): .....  
Adres skrytki ePUAP lub adres do doręczeń elektronicznych<sup>5)</sup>: .....

## 7. TREŚĆ PISMA

7.1. Treść<sup>6)</sup> Wnoszę o objęcie działek nr..... obręb ..... strefą zieleni i rekreacji. Jest to teren rodzinnego ogrodu działkowego (ROD), który przynależy do w/w strefy. Zgodnie z ustawą o ROD, jako stały element infrastruktury gmin, ogrody winny być uwzględniane w ich rozwoju, a organy gmin tworzyć do tego warunki. Objęcie w/w strefą umożliwi ujawnienie ROD w mpzp, co przełoży się na prawa ..... rodzin - działkowców. Objęcie strefą zakazującą ujawnienia ROD w mpzp groziłoby jego likwidacją (art. 19 ust. 2 ustawy o ROD). Stabilizacja prawna będzie sprzyjała podnoszeniu standardu ROD - ryzyko likwidacji zniechęci do inwestowania w działki. ROD są obszarem o wysokiej bioróżnorodności, ich ochrona planistyczna realizuje prawo UE oraz krajowe; są ważnym elementem infrastruktury zielonej gminy; służą realizacji zadań gminy, pełniąc istotne funkcje społeczne: wsparcia socjalnego, integracji społeczności lokalnej i międzypokoleniowej, aktywizacji seniorów, edukacji ekologicznej dzieci, promocji zdrowego trybu życia.

7.2. (Nieobowiązkowo) W przypadku wypełnienia, należy uzupełnić każdą z kolumn tabeli.

Szczegółowe informacje dotyczące treści pisma w odniesieniu do działek ewidencyjnych:

Lp.	7.2.1. Nazwa aktu planowania przestrzennego	7.2.2. Identyfikator działki lub działek ewidencyjnych	7.2.3. Czy teren objęty pismem obejmuje całość działki lub działek ewidencyjnych <sup>7)</sup>	7.2.4. Treść <sup>6)</sup>
1				

7.3. (Nieobowiązkowo) W przypadku wypełnienia, należy uzupełnić każdą z kolumn tabeli. Szczegółowe informacje dotyczące działek ewidencyjnych oraz niektórych parametrów – w przypadku zaznaczenia w pkt 2: wniosku do projektu aktu (pkt 2.1), uwagi do konsultowanego projektu aktu (pkt 2.2) lub wniosku o zmianę aktu (pkt 2.3) oraz w pkt 3: planu ogólnego gminy (pkt 3.1) lub miejscowego planu zagospodarowania przestrzennego, w tym zintegrowanego planu inwestycyjnego lub miejscowego planu rewitalizacji (pkt 3.2):

Lp.	7.3.1. Nazwa planu ogólnego gminy lub miejscowego planu zagospodarowania przestrzennego	7.3.2. Identyfikator działki lub działek ewidencyjnych	7.3.3. Czy teren objęty pismem obejmuje całość działki lub działek ewidencyjnych <sup>7)</sup>	7.3.4. Nazwa lub nazwy klasy przeznaczenia terenu (albo symbol lub symbole klasy przeznaczenia terenu) <sup>8)</sup>	7.3.5. Maksymalny udział powierzchni zabudowy [%]	7.3.6. Maksymalna wysokość zabudowy [m]	7.3.7. Minimalny udział powierzchni biologicznie czynnej [%]
1							

## 8. OŚWIADCZENIE W SPRAWIE KORESPONDENCJI ELEKTRONICZNEJ

Wyrażam zgodę

Nie wyrażam zgody

na doręczanie korespondencji w niniejszej sprawie za pomocą środków komunikacji elektronicznej w rozumieniu art. 2 pkt 5 ustawy z dnia 18 lipca 2002 r. o świadczeniu usług drogą elektroniczną (Dz. U. z 2020 r. poz. 344).

## 9. ZAŁĄCZNIKI

- Pełnomocnictwo do reprezentowania składającego pismo lub pełnomocnictwo do doręczeń (zgodnie z ustawą z dnia 16 listopada 2006 r. o opłacie skarbowej (Dz. U. z 2023 r. poz. 2111)) – jeżeli składający pismo działa przez pełnomocnika.
- Potwierdzenie uiszczenia opłaty skarbowej od pełnomocnictwa – jeżeli obowiązek uiszczenia takiej opłaty wynika z ustawy z dnia 16 listopada 2006 r. o opłacie skarbowej.
- (Nieobowiązkowo). Określenie granic terenu w formie graficznej w przypadku wskazania terenu objętego pismem jako części działki ewidencyjnej lub działek ewidencyjnych.
- (Nieobowiązkowo). Inne załączniki – w przypadku zaznaczenia pola należy podać nazwy załączników.<sup>9)</sup>

## 10. PODPIS SKŁADAJĄCEGO PISMO (PEŁNOMOCNIKA) I DATA PODPISU

Podpis powinien być czytelny. Podpis i data podpisu umieszczają się w przypadku składania pisma w postaci papierowej.

Podpis:

[Redacted Signature]

Data:

11.05.2024

**Pismo dotyczące aktu planowania przestrzennego**

p. Cefkrowski  
p. Kepkowski (B)

MIEJSKA PRACOWNIA URBANISTYCZNA W TORUNIU

**1. ORGAN, DO KTÓREGO JEST SKŁADANE PISMO**

Nazwa: **PREZYDENT MIASTA TORUNIA**

Data wpływu **29.05.2029**

**2. RODZAJ PISMA<sup>1)</sup>**


L. Dz. **13 16**

- 2.1. wniosek do projektu aktu
- 2.2. uwaga do konsultowanego projektu aktu<sup>2)</sup>
- 2.3. wniosek o zmianę aktu<sup>3)</sup>
- 2.4. wniosek o sporządzenie aktu<sup>3)</sup>

**3. RODZAJ AKTU PLANOWANIA PR ZESTRZENNEGO<sup>1)</sup>**

- 3.1. plan ogólny gminy
- 3.2. miejscowy plan zagospodarowania przestrzennego, w tym zintegrowany plan inwestycyjny lub miejscowy plan rewitalizacji
- 3.3. uchwała ustalająca zasady i warunki sytuowania obiektów małej architektury, tablic reklamowych i urządzeń reklamowych oraz ogrodzeń, ich gabaryty, standardy jakościowe oraz rodzaje materiałów budowlanych, z jakich mogą być wykonane
- 3.4. audyt krajobrazowy
- 3.5. plan zagospodarowania przestrzennego województwa

**4. DANE SKŁADAJĄCEGO PISMO<sup>4)</sup>**



4.1. Czy składający pismo jest właścicielem lub użytkownikiem wieczystym nieruchomości objętej wnioskiem lub uwagą?

- tak
- nie

**5. ADRES DO KORESPONDENCJI SKŁADAJĄCEGO PISMO<sup>4)</sup>**

(Nieobowiązkowo)

Kraj: ..... Województwo: .....  
 Powiat: ..... Gmina: .....  
 Ulica: ..... Nr domu: ..... Nr lokalu: .....  
 Miejscowość: ..... Kod pocztowy: .....

**6. DANE PEŁNOMOCNIKA<sup>4)</sup>**

(Nieobowiązkowo)

- pełnomocnik
- pełnomocnik do doręczeń

Imię i nazwisko: .....  
 Kraj: ..... Województwo: .....  
 Powiat: ..... Gmina: .....  
 Ulica: ..... Nr domu: ..... Nr lokalu: .....  
 Miejscowość: ..... Kod pocztowy: .....  
 E-mail (w przypadku gdy pełnomocnik posiada adres e-mail): .....  
 Nr tel. (nieobowiązkowo): .....  
 Adres skrytki ePUAP lub adres do doręczeń elektronicznych<sup>5)</sup>: .....

## 7. TREŚĆ PISMA

7.1. Treść<sup>6)</sup> Wnoszę o objęcie działek nr..... obręb ..... strefą zieleni i rekreacji. Jest to teren rodzinnego ogrodu działkowego (ROD), który przynależy do w/w strefy. Zgodnie z ustawą o ROD, jako stały element infrastruktury gmin, ogrody winny być uwzględniane w ich rozwoju, a organy gmin tworzyć do tego warunki. Objęcie w/w strefą umożliwi ujawnienie ROD w mpzp, co przełoży się na prawa ..... rodzin - działkowców. Objęcie strefą zakazującą ujawnienia ROD w mpzp groziłoby jego likwidacją (art. 19 ust. 2 ustawy o ROD). Stabilizacja prawna będzie sprzyjała podnoszeniu standardu ROD - ryzyko likwidacji zniechęci do inwestowania w działki. ROD są obszarem o wysokiej bioróżnorodności, ich ochrona planistyczna realizuje prawo UE oraz krajowe; są ważnym elementem infrastruktury zielonej gminy; służą realizacji zadań gminy, pełniąc istotne funkcje społeczne: wsparcia socjalnego, integracji społeczności lokalnej i międzypokoleniowej, aktywizacji seniorów, edukacji ekologicznej dzieci, promocji zdrowego trybu życia.

7.2. (Nieobowiązkowo) W przypadku wypełnienia, należy uzupełnić każdą z kolumn tabeli.

Szczegółowe informacje dotyczące treści pisma w odniesieniu do działek ewidencyjnych:

Lp.	7.2.1. Nazwa aktu planowania przestrzennego	7.2.2. Identyfikator działki lub działek ewidencyjnych	7.2.3. Czy teren objęty pismem obejmuje całość działki lub działek ewidencyjnych <sup>7)</sup>	7.2.4. Treść <sup>6)</sup>
1				

7.3. (Nieobowiązkowo) W przypadku wypełnienia, należy uzupełnić każdą z kolumn tabeli. Szczegółowe informacje dotyczące działek ewidencyjnych oraz niektórych parametrów – w przypadku zaznaczenia w pkt 2: wniosku do projektu aktu (pkt 2.1), uwagi do konsultowanego projektu aktu (pkt 2.2) lub wniosku o zmianę aktu (pkt 2.3) oraz w pkt 3: planu ogólnego gminy (pkt 3.1) lub miejscowego planu zagospodarowania przestrzennego, w tym zintegrowanego planu inwestycyjnego lub miejscowego planu rewitalizacji (pkt 3.2):

Lp.	7.3.1. Nazwa planu ogólnego gminy lub miejscowego planu zagospodarowania przestrzennego	7.3.2. Identyfikator działki lub działek ewidencyjnych	7.3.3. Czy teren objęty pismem obejmuje całość działki lub działek ewidencyjnych <sup>7)</sup>	7.3.4. Nazwa lub nazwy klasy przeznaczenia terenu (albo symbol lub symbole klasy przeznaczenia terenu) <sup>8)</sup>	7.3.5. Maksymalny udział powierzchni zabudowy [%]	7.3.6. Maksymalna wysokość zabudowy [m]	7.3.7. Minimalny udział powierzchni biologicznie czynnej [%]
1							

## 8. OŚWIADCZENIE W SPRAWIE KORESPONDENCJI ELEKTRONICZNEJ

Wyrażam zgodę  Nie wyrażam zgody

na doręczanie korespondencji w niniejszej sprawie za pomocą środków komunikacji elektronicznej w rozumieniu art. 2 pkt 5 ustawy z dnia 18 lipca 2002 r. o świadczeniu usług drogą elektroniczną (Dz. U. z 2020 r. poz. 344).

## 9. ZAŁĄCZNIKI

- Pełnomocnictwo do reprezentowania składającego pismo lub pełnomocnictwo do doręczeń (zgodnie z ustawą z dnia 16 listopada 2006 r. o opłacie skarbowej (Dz. U. z 2023 r. poz. 2111)) – jeżeli składający pismo działa przez pełnomocnika.
- Potwierdzenie uiszczenia opłaty skarbowej od pełnomocnictwa – jeżeli obowiązek uiszczenia takiej opłaty wynika z ustawy z dnia 16 listopada 2006 r. o opłacie skarbowej.
- (Nieobowiązkowo). Określenie granic terenu w formie graficznej w przypadku wskazania terenu objętego pismem jako części działki ewidencyjnej lub działek ewidencyjnych.
- (Nieobowiązkowo). Inne załączniki – w przypadku zaznaczenia pola należy podać nazwy załączników.<sup>9)</sup>

## 10. PODPIS SKŁADAJĄCEGO PISMO (PEŁNOMOCNIKA) I DATA PODPISU

Podpis powinien być czytelny. Podpis i datę podpisu umieszcza się w przypadku składania pisma w postaci papierowej.

Podpis

Data: 11.05.2024

Pismo dotyczące aktu planowania przestrzennego

p. Celkowski  
p. Kepkowiński

MIEJSKA PRACOWNIA URBANISTYCZNA W TORUNIU

1. ORGAN, DO KTÓREGO JEST SKŁADANE PISMO

Nazwa: **PREZYDENT MIASTA TORUNIA**

Data wpływu **29 MAJ 2024**

2. RODZAJ PISMA<sup>1)</sup>

L. Dz. **1307**

- 2.1. wniosek do projektu aktu
- 2.2. uwaga do konsultowanego projektu aktu<sup>2)</sup>
- 2.3. wniosek o zmianę aktu<sup>3)</sup>
- 2.4. wniosek o sporządzenie aktu<sup>3)</sup>

3. RODZAJ AKTU PLANOWANIA PRZESTRZENNEGO<sup>1)</sup>

- 3.1. plan ogólny gminy
- 3.2. miejscowy plan zagospodarowania przestrzennego, w tym zintegrowany plan inwestycyjny lub miejscowy plan rewitalizacji
- 3.3. uchwała ustalająca zasady i warunki sytuowania obiektów małej architektury, tablic reklamowych i urządzeń reklamowych oraz ogrodzeń, ich gabaryty, standardy jakościowe oraz rodzaje materiałów budowlanych, z jakich mogą być wykonane
- 3.4. audyt krajobrazowy
- 3.5. plan zagospodarowania przestrzennego województwa

4. DANE SKŁADAJĄCEGO PISMO<sup>4)</sup>



4.1. Czy składający pismo jest właścicielem lub użytkownikiem wieczystym nieruchomości objętej wnioskiem lub uwagą?

- tak
- nie

5. ADRES DO KORESPONDENCJI SKŁADAJĄCEGO PISMO<sup>4)</sup>



6. DANE PEŁNOMOCNIKA<sup>4)</sup>

(Nieobowiązkowo)

- pełnomocnik
- pełnomocnik do doręczeń

Imię i nazwisko: .....

Kraj: ..... Województwo: .....

Powiat: ..... Gmina: .....

Ulica: ..... Nr domu: ..... Nr lokalu: .....

Miejscowość: ..... Kod pocztowy: .....

E-mail (w przypadku gdy pełnomocnik posiada adres e-mail): .....

Nr tel. (nieobowiązkowo): .....

Adres skrytki ePUAP lub adres do doręczeń elektronicznych<sup>5)</sup>: .....

## 7. TREŚĆ PISMA

7.1. Treść<sup>6)</sup> Wnoszę o objęcie działek nr..... obręb ..... strefą zieleni i rekreacji. Jest to teren rodzinnego ogrodu działkowego (ROD), który przynależy do w/w strefy. Zgodnie z ustawą o ROD, jako stały element infrastruktury gmin, ogrody winny być uwzględniane w ich rozwoju, a organy gmin tworzyć do tego warunki. Objęcie w/w strefą umożliwi ujawnienie ROD w mpzp, co przełoży się na prawa ..... rodzin - działkowców. Objęcie strefą zakazującą ujawnienia ROD w mpzp groziłoby jego likwidacją (art. 19 ust. 2 ustawy o ROD). Stabilizacja prawna będzie sprzyjała podnoszeniu standardu ROD - ryzyko likwidacji zniechęci do inwestowania w działki. ROD są obszarem o wysokiej bioróżnorodności, ich ochrona planistyczna realizuje prawo UE oraz krajowe; są ważnym elementem infrastruktury zielonej gminy; służą realizacji zadań gminy, pełniąc istotne funkcje społeczne: wsparcia socjalnego, integracji społeczności lokalnej i międzypokoleniowej, aktywizacji seniorów, edukacji ekologicznej dzieci, promocji zdrowego trybu życia.

7.2. (Nieobowiązkowo) W przypadku wypełnienia, należy uzupełnić każdą z kolumn tabeli.

Szczegółowe informacje dotyczące treści pisma w odniesieniu do działek ewidencyjnych:

Lp.	7.2.1. Nazwa aktu planowania przestrzennego	7.2.2. Identyfikator działki lub działek ewidencyjnych	7.2.3. Czy teren objęty pismem obejmuje całość działki lub działek ewidencyjnych <sup>7)</sup>	7.2.4. Treść <sup>6)</sup>
1				

7.3. (Nieobowiązkowo) W przypadku wypełnienia, należy uzupełnić każdą z kolumn tabeli. Szczegółowe informacje dotyczące działek ewidencyjnych oraz niektórych parametrów – w przypadku zaznaczenia w pkt 2: wniosku do projektu aktu (pkt 2.1), uwagi do konsultowanego projektu aktu (pkt 2.2) lub wniosku o zmianę aktu (pkt 2.3) oraz w pkt 3: planu ogólnego gminy (pkt 3.1) lub miejscowego planu zagospodarowania przestrzennego, w tym zintegrowanego planu inwestycyjnego lub miejscowego planu rewitalizacji (pkt 3.2):

Lp.	7.3.1. Nazwa planu ogólnego gminy lub miejscowego planu zagospodarowania przestrzennego	7.3.2. Identyfikator działki lub działek ewidencyjnych	7.3.3. Czy teren objęty pismem obejmuje całość działki lub działek ewidencyjnych <sup>7)</sup>	7.3.4. Nazwa lub nazwy klasy przeznaczenia terenu (albo symbol lub symbole klasy przeznaczenia terenu <sup>8)</sup>	7.3.5. Maksymalny udział powierzchni zabudowy [%]	7.3.6. Maksymalna wysokość zabudowy [m]	7.3.7. Minimalny udział powierzchni biologicznie czynnej [%]
1							

## 8. OŚWIADCZENIE W SPRAWIE KORESPONDENCJI ELEKTRONICZNEJ

Wyrażam zgodę  Nie wyrażam zgody

na doręczanie korespondencji w niniejszej sprawie za pomocą środków komunikacji elektronicznej w rozumieniu art. 2 pkt 5 ustawy z dnia 18 lipca 2002 r. o świadczeniu usług drogą elektroniczną (Dz. U. z 2020 r. poz. 344).

## 9. ZAŁĄCZNIKI

- Pełnomocnictwo do reprezentowania składającego pismo lub pełnomocnictwo do doręczeń (zgodnie z ustawą z dnia 16 listopada 2006 r. o opłacie skarbowej (Dz. U. z 2023 r. poz. 2111)) – jeżeli składający pismo działa przez pełnomocnika.
- Potwierdzenie uiszczenia opłaty skarbowej od pełnomocnictwa – jeżeli obowiązek uiszczenia takiej opłaty wynika z ustawy z dnia 16 listopada 2006 r. o opłacie skarbowej.
- (Nieobowiązkowo). Określenie granic terenu w formie graficznej w przypadku wskazania terenu objętego pismem jako części działki ewidencyjnej lub działek ewidencyjnych.
- (Nieobowiązkowo). Inne załączniki – w przypadku zaznaczenia pola należy podać nazwy załączników.<sup>9)</sup>

## 10. PODPIS SKŁADAJĄCEGO PISMO (PEŁNOMOCNIKA) I DATA PODPISU

Podpis powinien być czytelny. Podpis i datę podpisu umieszcza się w przypadku składania pisma w postaci papierowej.

Podpis:

[Redacted signature]

Data:

11.05.2024

**Pismo dotyczące aktu planowania przestrzennego**

MIEJSKA PRACOWNIA URBANISTYCZNA W TORUNIU

**1. ORGAN, DO KTÓREGO JEST SKŁADANE PISMO**

Nazwa: **PREZYDENT MIASTA TORUNIA**

Data wpływu: **29 MAJ 2024**

**2. RODZAJ PISMA<sup>1)</sup>**

L. Dz. **1318**

- 2.1. wniosek do projektu aktu  2.2. uwaga do konsultowanego projektu aktu<sup>2)</sup>  
 2.3. wniosek o zmianę aktu<sup>3)</sup>  2.4. wniosek o sporządzenie aktu<sup>3)</sup>

**3. RODZAJ AKTU PLANOWANIA PRZESTRZENNEGO<sup>1)</sup>**

- 3.1. plan ogólny gminy  
 3.2. miejscowy plan zagospodarowania przestrzennego, w tym zintegrowany plan inwestycyjny lub miejscowy plan rewitalizacji  
 3.3. uchwała ustalająca zasady i warunki sytuowania obiektów małej architektury, tablic reklamowych i urządzeń reklamowych oraz ogrodzeń, ich gabaryty, standardy jakościowe oraz rodzaje materiałów budowlanych, z jakich mogą być wykonane  3.4. audyt krajobrazowy  
 3.5. plan zagospodarowania przestrzennego województwa

**4. DANE SKŁADAJĄCEGO PISMO<sup>4)</sup>**



4.1. Czy składający pismo jest właścicielem lub użytkownikiem wieczystym nieruchomości objętej wnioskiem lub uwagą?

- tak  nie

**5. ADRES DO KORESPONDENCJI SKŁADAJĄCEGO PISMO<sup>4)</sup>**

(Nieobowiązkowo)

Kraj: ..... Województwo: .....  
Powiat: ..... Gmina: .....  
Ulica: ..... Nr domu: ..... Nr lokalu: .....  
Miejscowość: ..... Kod pocztowy: .....

**6. DANE PEŁNOMOCNIKA<sup>4)</sup>**

(Nieobowiązkowo)

- pełnomocnik  pełnomocnik do doręczeń

Imię i nazwisko: .....  
Kraj: ..... Województwo: .....  
Powiat: ..... Gmina: .....  
Ulica: ..... Nr domu: ..... Nr lokalu: .....  
Miejscowość: ..... Kod pocztowy: .....  
E-mail (w przypadku gdy pełnomocnik posiada adres e-mail): .....  
Nr tel. (nieobowiązkowo): .....  
Adres skrytki ePUAP lub adres do doręczeń elektronicznych<sup>5)</sup>: .....

## 7. TREŚĆ PISMA

7.1. Treść<sup>6)</sup> Wnoszę o objęcie działek nr..... obręb ..... strefą zieleni i rekreacji. Jest to teren rodzinnego ogrodu działkowego (ROD), który przynależy do w/w strefy. Zgodnie z ustawą o ROD, jako stały element infrastruktury gmin, ogrody winny być uwzględniane w ich rozwoju, a organy gmin tworzyć do tego warunki. Objęcie w/w strefą umożliwi ujawnienie ROD w mpzp, co przeloży się na prawa ..... rodzin - działkowców. Objęcie strefą zakazującą ujawnienia ROD w mpzp groziłoby jego likwidacją (art. 19 ust. 2 ustawy o ROD). Stabilizacja prawna będzie sprzyjała podnoszeniu standardu ROD - ryzyko likwidacji zniechęci do inwestowania w działki. ROD są obszarem o wysokiej bioróżnorodności, ich ochrona planistyczna realizuje prawo UE oraz krajowe; są ważnym elementem infrastruktury zielonej gminy; służą realizacji zadań gminy, pełniąc istotne funkcje społeczne: wsparcia socjalnego, integracji społeczności lokalnej i międzypokoleniowej, aktywizacji seniorów, edukacji ekologicznej dzieci, promocji zdrowego trybu życia.

7.2. (Nieobowiązkowo) W przypadku wypełnienia, należy uzupełnić każdą z kolumn tabeli.

Szczegółowe informacje dotyczące treści pisma w odniesieniu do działek ewidencyjnych:

Lp.	7.2.1. Nazwa aktu planowania przestrzennego	7.2.2. Identyfikator działki lub działek ewidencyjnych	7.2.3. Czy teren objęty pismem obejmuje całość działki lub działek ewidencyjnych <sup>7)</sup>	7.2.4. Treść <sup>6)</sup>
1				

7.3. (Nieobowiązkowo) W przypadku wypełnienia, należy uzupełnić każdą z kolumn tabeli. Szczegółowe informacje dotyczące działek ewidencyjnych oraz niektórych parametrów – w przypadku zaznaczenia w pkt 2: wniosku do projektu aktu (pkt 2.1), uwagi do konsultowanego projektu aktu (pkt 2.2) lub wniosku o zmianę aktu (pkt 2.3) oraz w pkt 3: planu ogólnego gminy (pkt 3.1) lub miejscowego planu zagospodarowania przestrzennego, w tym zintegrowanego planu inwestycyjnego lub miejscowego planu rewitalizacji (pkt 3.2):

Lp.	7.3.1. Nazwa planu ogólnego gminy lub miejscowego planu zagospodarowania przestrzennego	7.3.2. Identyfikator działki lub działek ewidencyjnych	7.3.3. Czy teren objęty pismem obejmuje całość działki lub działek ewidencyjnych <sup>7)</sup>	7.3.4. Nazwa lub nazwy klasy przeznaczenia terenu (albo symbol lub symbole klasy przeznaczenia terenu) <sup>8)</sup>	7.3.5. Maksymalny udział powierzchni zabudowy [%]	7.3.6. Maksymalna wysokość zabudowy [m]	7.3.7. Minimalny udział powierzchni biologicznie czynnej [%]
1							

## 8. OŚWIADCZENIE W SPRAWIE KORESPONDENCJI ELEKTRONICZNEJ

Wyrażam zgodę  Nie wyrażam zgody

na doręczanie korespondencji w niniejszej sprawie za pomocą środków komunikacji elektronicznej w rozumieniu art. 2 pkt 5 ustawy z dnia 18 lipca 2002 r. o świadczeniu usług drogą elektroniczną (Dz. U. z 2020 r. poz. 344).

## 9. ZAŁĄCZNIKI

- Pełnomocnictwo do reprezentowania składającego pismo lub pełnomocnictwo do doręczeń (zgodnie z ustawą z dnia 16 listopada 2006 r. o opłacie skarbowej (Dz. U. z 2023 r. poz. 2111)) – jeżeli składający pismo działa przez pełnomocnika.
- Potwierdzenie uiszczenia opłaty skarbowej od pełnomocnictwa – jeżeli obowiązek uiszczenia takiej opłaty wynika z ustawy z dnia 16 listopada 2006 r. o opłacie skarbowej.
- (Nieobowiązkowo). Określenie granic terenu w formie graficznej w przypadku wskazania terenu objętego pismem jako części działki ewidencyjnej lub działek ewidencyjnych.
- (Nieobowiązkowo). Inne załączniki – w przypadku zaznaczenia pola należy podać nazwy załączników.<sup>9)</sup>

## 10. PODPIS SKŁADAJĄCEGO PISMO (PEŁNOMOCNIKA) I DATA PODPISU

Podpis powinien być czytelny. Podpis i data podpisu umieszcza się w przypadku składania pisma w postaci papierowej.

Podpis:

[Redacted signature]

Data: 11.05.2024.

**Pismo dotyczące aktu planowania przestrzennego**

p. Cethowski  
p. Kephowski B  
MIEJSKA PRACOWNIA URBANISTYCZNA W TORUNIU  
Data wpływu 29 MAJ 2024  
L. Dz. 1319

**1. ORGAN, DO KTÓREGO JEST SKŁADANE PISMO**

Nazwa: **PREZYDENT MIASTA TORUNIA**

**2. RODZAJ PISMA<sup>1)</sup>**

- 2.1. wniosek do projektu aktu
- 2.2. uwaga do konsultowanego projektu aktu<sup>2)</sup>
- 2.3. wniosek o zmianę aktu<sup>3)</sup>
- 2.4. wniosek o sporządzenie aktu<sup>3)</sup>

**3. RODZAJ AKTU PLANOWANIA PR ZESTRZENNEGO<sup>1)</sup>**

- 3.1. plan ogólny gminy
- 3.2. miejscowy plan zagospodarowania przestrzennego, w tym zintegrowany plan inwestycyjny lub miejscowy plan rewitalizacji
- 3.3. uchwała ustalająca zasady i warunki sytuowania obiektów małej architektury, tablic reklamowych i urządzeń reklamowych oraz ogrodzeń, ich gabaryty, standardy jakościowe oraz rodzaje materiałów budowlanych, z jakich mogą być wykonane
- 3.4. audyt krajobrazowy
- 3.5. plan zagospodarowania przestrzennego województwa

**4. DANE SKŁADAJĄCEGO PISMO<sup>4)</sup>**



Adres skrytki ePUAP lub adres do doręczeń elektronicznych<sup>5)</sup>:

4.1. Czy składający pismo jest właścicielem lub użytkownikiem wieczystym nieruchomości objętej wnioskiem lub uwagą?

- tak
- nie

**5. ADRES DO KORESPONDENCJI SKŁADAJĄCEGO PISMO<sup>4)</sup>**

(Nieobowiązkowo)

Kraj: ..... Województwo: .....  
Powiat: ..... Gmina: .....  
Ulica: ..... Nr domu: ..... Nr lokalu: .....  
Miejscowość: ..... Kod pocztowy: .....

**6. DANE PEŁNOMOCNIKA<sup>4)</sup>**

(Nieobowiązkowo)

- pełnomocnik
- pełnomocnik do doręczeń

Imię i nazwisko: .....  
Kraj: ..... Województwo: .....  
Powiat: ..... Gmina: .....  
Ulica: ..... Nr domu: ..... Nr lokalu: .....  
Miejscowość: ..... Kod pocztowy: .....  
E-mail (w przypadku gdy pełnomocnik posiada adres e-mail): .....  
Nr tel. (nieobowiązkowo): .....  
Adres skrytki ePUAP lub adres do doręczeń elektronicznych<sup>5)</sup>: .....

oz. 215/2, oz. 158/2 125/2  
113, 114, 213/2 214/2

## 7. TREŚĆ PISMA

7.1. Treść<sup>6)</sup> Wnoszę o objęcie działek nr 114/6 obręb 47 strefą zieleni i rekreacji. Jest to teren rodzinnego ogrodu działkowego (ROD), który przynależy do w/w strefy. Zgodnie z ustawą o ROD, jako stały element infrastruktury gmin, ogrody winny być uwzględniane w ich rozwoju, a organy gmin tworzyć do tego warunki. Objęcie w/w strefą umożliwi ujawnienie ROD w mpzp, co przełoży się na prawa ..... rodzin - działkowców. Objęcie strefą zakazującą ujawnienia ROD w mpzp groziłoby jego likwidacją (art. 19 ust. 2 ustawy o ROD). Stabilizacja prawna będzie sprzyjała podnoszeniu standardu ROD - ryzyko likwidacji zniechęci do inwestowania w działki. ROD są obszarem o wysokiej bioróżnorodności, ich ochrona planistyczna realizuje prawo UE oraz krajowe; są ważnym elementem infrastruktury zielonej gminy; służą realizacji zadań gminy, pełniąc istotne funkcje społeczne: wsparcia socjalnego, integracji społeczności lokalnej i międzypokoleniowej, aktywizacji seniorów, edukacji ekologicznej dzieci, promocji zdrowego trybu życia.

7.2. (Nieobowiązkowo) W przypadku wypełnienia, należy uzupełnić każdą z kolumn tabeli.

Szczegółowe informacje dotyczące treści pisma w odniesieniu do działek ewidencyjnych:

Lp.	7.2.1. Nazwa aktu planowania przestrzennego	7.2.2. Identyfikator działki lub działek ewidencyjnych	7.2.3. Czy teren objęty pismem obejmuje całość działki lub działek ewidencyjnych <sup>7)</sup>	7.2.4. Treść <sup>6)</sup>
1				

7.3. (Nieobowiązkowo) W przypadku wypełnienia, należy uzupełnić każdą z kolumn tabeli. Szczegółowe informacje dotyczące działek ewidencyjnych oraz niektórych parametrów – w przypadku zaznaczenia w pkt 2: wniosku do projektu aktu (pkt 2.1), uwagi do konsultowanego projektu aktu (pkt 2.2) lub wniosku o zmianę aktu (pkt 2.3) oraz w pkt 3: planu ogólnego gminy (pkt 3.1) lub miejscowego planu zagospodarowania przestrzennego, w tym zintegrowanego planu inwestycyjnego lub miejscowego planu rewitalizacji (pkt 3.2):

Lp.	7.3.1. Nazwa planu ogólnego gminy lub miejscowego planu zagospodarowania przestrzennego	7.3.2. Identyfikator działki lub działek ewidencyjnych	7.3.3. Czy teren objęty pismem obejmuje całość działki lub działek ewidencyjnych <sup>7)</sup>	7.3.4. Nazwa lub nazwy klasy przeznaczenia terenu (albo symbol lub symbole klasy przeznaczenia terenu) <sup>8)</sup>	7.3.5. Maksymalny udział powierzchni zabudowy [%]	7.3.6. Maksymalna wysokość zabudowy [m]	7.3.7. Minimalny udział powierzchni biologicznie czynnej [%]
1							

## 8. OŚWIADCZENIE W SPRAWIE KORESPONDENCJI ELEKTRONICZNEJ

Wyrażam zgodę  Nie wyrażam zgody

na doręczanie korespondencji w niniejszej sprawie za pomocą środków komunikacji elektronicznej w rozumieniu art. 2 pkt 5 ustawy z dnia 18 lipca 2002 r. o świadczeniu usług drogą elektroniczną (Dz. U. z 2020 r. poz. 344).

## 9. ZAŁĄCZNIKI

- Pełnomocnictwo do reprezentowania składającego pismo lub pełnomocnictwo do doręczeń (zgodnie z ustawą z dnia 16 listopada 2006 r. o opłacie skarbowej (Dz. U. z 2023 r. poz. 2111)) – jeżeli składający pismo działa przez pełnomocnika.
- Potwierdzenie uiszczenia opłaty skarbowej od pełnomocnictwa – jeżeli obowiązek uiszczenia takiej opłaty wynika z ustawy z dnia 16 listopada 2006 r. o opłacie skarbowej.
- (Nieobowiązkowo). Określenie granic terenu w formie graficznej w przypadku wskazania terenu objętego pismem jako części działki ewidencyjnej lub działek ewidencyjnych.
- (Nieobowiązkowo). Inne załączniki – w przypadku zaznaczenia pola należy podać nazwy załączników.<sup>9)</sup>

## 10. PODPIS SKŁADAJĄCEGO PISMO (PEŁNOMOCNIKA) I DATA PODPISU

Podpis powinien być czytelny. Podpis i datę podpisu umieszcza się w przypadku składania pisma w postaci papierowej.

Podpis:

[Redacted signature]

Data:

11.05.2024 r.

p. Celnowski  
MIE: p. Kępcowski  
Data wpływu 29 MAJ 2024  
L. Dz. 1320

## Pismo dotyczące aktu planowania przestrzennego

### 1. ORGAN, DO KTÓREGO JEST SKŁADANE PISMO

Nazwa: MIEJSKA PRACOWNIA URBANISTYCZNA

### 2. RODZAJ PISMA<sup>1)</sup>

- 2.1. wniosek do projektu aktu       2.2. uwaga do konsultowanego projektu aktu<sup>2)</sup>  
 2.3. wniosek o zmianę aktu<sup>3)</sup>       2.4. wniosek o sporządzenie aktu<sup>3)</sup>

### 3. RODZAJ AKTU PLANOWANIA PRZESTRZENNEGO<sup>1)</sup>

- 3.1. plan ogólny gminy  
 3.2. miejscowy plan zagospodarowania przestrzennego, w tym zintegrowany plan inwestycyjny lub miejscowy plan rewitalizacji  
 3.3. uchwała ustalająca zasady i warunki sytuowania obiektów małej architektury, tablic reklamowych i urządzeń reklamowych oraz ogrodzeń, ich gabaryty, standardy jakościowe oraz rodzaje materiałów budowlanych, z jakich mogą być wykonane  
 3.4. audyt krajobrazowy  
 3.5. plan zagospodarowania przestrzennego województwa

### 4. DANE SKŁADAJĄCEGO PISMO<sup>4)</sup>

4.1. Czy składający pismo jest właścicielem lub użytkownikiem wieczystym nieruchomości objętej wnioskiem lub uwagą?

tak     nie

### 5. ADRES DO KORESPONDENCJI SKŁADAJĄCEGO PISMO<sup>4)</sup>

(Nieobowiązkowo)

Kraj: ..... Województwo: .....  
Powiat: ..... Gmina: .....  
Ulica: ..... Nr domu: ..... Nr lokalu: .....  
Miejscowość: ..... Kod pocztowy: .....

### 6. DANE PEŁNOMOCNIKA<sup>4)</sup>

(Nieobowiązkowo)

pełnomocnik     pełnomocnik do doręczeń

Imię i nazwisko: .....  
Kraj: ..... Województwo: .....  
Powiat: ..... Gmina: .....  
Ulica: ..... Nr domu: ..... Nr lokalu: .....  
Miejscowość: ..... Kod pocztowy: .....  
E-mail (w przypadku gdy pełnomocnik posiada adres e-mail): .....  
Nr tel. (nieobowiązkowo): .....  
Adres skrytki ePUAP lub adres do doręczeń elektronicznych<sup>5)</sup>: .....

### 7. TREŚĆ PISMA

7.1. Treść<sup>6)</sup> .....

WAŻNOŚCI DECYZJI

UTRZYMANIE

WARUNKÓW ZABUDOWY

SYGN. WA. B - II / EY - 7331 / 350 / 2008

7.2. (Nieobowiązkowo) W przypadku wypełnienia, należy uzupełnić każdą z kolumn tabeli.

Szczegółowe informacje dotyczące treści pisma w odniesieniu do działek ewidencyjnych:

Lp.	7.2.1. Nazwa aktu planowania przestrzennego	7.2.2. Identyfikator działki lub działek ewidencyjnych	7.2.3. Czy teren objęty pismem obejmuje całość działki lub działek ewidencyjnych <sup>7)</sup>	7.2.4. Treść <sup>8)</sup>
1		OBREB. 33 DZ. NR. 3 36/1 36/2	<input checked="" type="checkbox"/> tak <input type="checkbox"/> nie	ZABUDOWA WIELORODZINNA

7.3. (Nieobowiązkowo) W przypadku wypełnienia, należy uzupełnić każdą z kolumn tabeli.

Szczegółowe informacje dotyczące działek ewidencyjnych oraz niektórych parametrów – w przypadku zaznaczenia w pkt 2: wniosku do projektu aktu (pkt 2.1), uwagi do konsultowanego projektu aktu (pkt 2.2) lub wniosku o zmianę aktu (pkt 2.3) oraz w pkt 3: planu ogólnego gminy (pkt 3.1) lub miejscowego planu zagospodarowania przestrzennego, w tym zintegrowanego planu inwestycyjnego lub miejscowego planu rewitalizacji (pkt 3.2):

Lp.	7.3.1. Nazwa planu ogólnego gminy lub miejscowego planu zagospodarowania przestrzennego	7.3.2. Identyfikator działki lub działek ewidencyjnych	7.3.3. Czy teren objęty pismem obejmuje całość działki lub działek ewidencyjnych <sup>7)</sup>	7.3.4. Nazwa lub nazwy klasy przeznaczenia terenu (albo symbol lub symbole klasy przeznaczenia terenu) <sup>8)</sup>	7.3.5. Maksymalny udział powierzchni zabudowy [%]	7.3.6. Maksymalna wysokość zabudowy [m]	7.3.7. Minimalny udział powierzchni biologicznie czynnej [%]
1			<input type="checkbox"/> tak <input type="checkbox"/> nie	ZABUDOWA MIEJSCOWA WIELORODZINNA			

### 8. OŚWIADCZENIE W SPRAWIE KORESPONDENCJI ELEKTRONICZNEJ

Wyrażam zgodę  Nie wyrażam zgody

dotychczasowa pismo o odpowiedzi pisemne

na doręczanie korespondencji w niniejszej sprawie za pomocą środków komunikacji elektronicznej w rozumieniu art. 2 pkt 5 ustawy z dnia 18 lipca 2002 r. o świadczeniu usług drogą elektroniczną (Dz.U. z 2020 r. poz. 344).

### 9. ZAŁĄCZNIKI

- Pełnomocnictwo do reprezentowania składającego pismo lub pełnomocnictwo do doręczeń (zgodnie z ustawą z dnia 16 listopada 2006 r. o opłacie skarbowej (Dz. U. z 2023 r. poz., 2111)) – jeżeli składający pismo działa przez pełnomocnika.
- Potwierdzenie uiszczenia opłaty skarbowej od pełnomocnictwa – jeżeli obowiązek uiszczenia takiej opłaty wynika z ustawy z dnia 16 listopada 2006 r. o opłacie skarbowej.
- (Nieobowiązkowo). Określenie granic terenu w formie graficznej w przypadku wskazania terenu objętego pismem jako części działki ewidencyjnej lub działek ewidencyjnych.
- (Nieobowiązkowo). Inne załączniki – w przypadku zaznaczenia pola należy podać nazwy załączników.<sup>9)</sup>

### 10. PODPIS SKŁADAJĄCEGO PISMO (PEŁNOMOCNIKA) I DATA PODPISU

Podpis powinien być czytelny. Podpis i datę podpisu umieszcza się w przypadku składania pisma w postaci papierowej.

Podpis:



Data:

29.05.2024

P. Cethowski  
P. Kephowski

ZARZĄDZENIA URBANISTYCZNA W TORUNIU

Data wpływu ..... 29. MAJ 2024 .....

L. Dz. ..... 1324 .....



Prezydent Miasta Torunia  
Miejska Pracownia Urbanistyczna  
ul. Grudziądzka 126B, 87-100 Toruń

Szanowni Państwo,

Jestem "rdzennym" mieszkańcem ul. Winnicy od prawie pięćdziesięciu lat i przez ten cały czas obserwuję zmiany naszej ulicy. Moim zdaniem nie trzeba posiadać specjalistycznej wiedzy by stwierdzić, iż modernizacja oraz rozbudowa ul. Winnicy 1 oraz Winnicy 2 zmierza w złym kierunku i jest obarczona wieloma błędami. Wystarczy wspomnieć tylko o budowie obiektów bez poszanowania ochrony konserwatorskiej, lampach oświetleniowych usytuowanych naprzeciwko balkonów, podniesieniu nawierzchni o kilkadziesiąt centymetrów, niewłaściwym odwodnieniu, złych kątach spadków nawierzchni czy błędnym oznakowaniu na mało precyzyjnie wykonanej nawierzchni brukowej kończąc.

Biorąc pod uwagę fakt, iż miasto się rozwija wchłaniając kolejne dzielnice, nie może mnie specjalnie dziwić fakt projektowania osiedli na Winnicy 2. Szkoda tylko, że nie bierze się pod uwagę niekorzystnego oddziaływania na obszar Natura 2000 i nie myślę tu tylko o samych budynkach ale też o presji ludzi na zielone chronione obszary.

Wszystkie powyższe moje uwagi wydają się jednak być niczym w porównaniu z projektowanym połączeniem obu Winnic ciągami komunikacyjnymi umożliwiającymi "swobodny" przejazd w obu kierunkach. Już w chwili obecnej w godzinach porannego czy popołudniowego szczytu ów przejazd bywa bardzo mocno utrudniony a i czasem niebezpieczny poprzez brawurowe poczynania niektórych kierowców. Na początku nawierzchni asfaltowej od strony wschodniej jest ustawiony znak ograniczający prędkość do 20 km/h ze względu na zamontowane progi, następnie ograniczenie to jest odwołane ale niestety nie ma już kolejnego co sugeruje, że można tam już pędzić co najmniej 50 km/h.

Kolejnym problemem w tym miejscu jest zbierająca się woda, która jest przerzucana przez ogrodzenie i wtłaczana na mój dziedziniec przez jadące z nadmierną prędkością samochody co powoduje regularne podmywanie zabytkowego budynku i permanentne niszczenie nawierzchni dziedzińca. Biorąc pod uwagę proponowany przebieg drogi łączącej obie Winnice, nie jest wcale niczym nadzwyczajnym stwierdzenie faktu, iż sytuacja ta doprowadzi do kompletnego paraliżu komunikacyjnego, oraz całkowitej dewastacji już mocno nadwyrężonej nawierzchni brukowej oraz wzrostu hałasu do poziomu kompletnie niakceptowalnego i oby "tylko" na potrąceniach pieszych kończąc.

W latach 70 XX w istniał projekt utworzenia z Winnicy dzielnicy o cechach skansenu w/g , którego miała

zostać historycznie niska zabudowa w charakterze domów flisackich. Na nieszczęście dla miasta plany legły w gruzach. Nie dość, że zabudowa prowadzona jest bez jakiegokolwiek spójności architektoniczno-historycznej to dodatkowo za nic się ma prawą część Winnicy, która to jest objęta ochroną konserwatora. Toruń bezpowrotnie traci miejsce z duszą o nietuzinkowej historii mogącej przyciągać rzesze turystów. Wystarczy tylko dla przykładu jedna wizyta w miejscowości Mięćmierz koło Kazimierza Dolnego nad Wisłą by wnioski nasunęły się same. Myślę, że nadszedł właśnie ostatni moment by chociaż w minimalnym stopniu ocalić cokolwiek z dawnego charakteru ulicy i zadbać o już niestety częściowo tylko bujną przyrodę unikatowych łągów nadwiślańskich- albo, stworzyć kolejną sypialnię Torunia z setkami pędzących samochodów...



p. Cethowski  
p. Kępcowski

## Pismo dotyczące aktu planowania przestrzennego

MIEJSKA PRACOWNIA URBANISTYCZNA W TORUNIU

1. ORGAN, DO KTÓREGO JEST SKŁADANE PISMO

Data wpływu ..... 3.1. MAJ 2024 .....

Nazwa: Miejska Pracownia Urbanistyczna

L. Dz. .... 1325 .....

2. RODZAJ PISMA

2.1. wniosek do projektu aktu

2.2. uwaga do konsultowanego projektu aktu

2.3. wniosek o zmianę aktu

2.4. wniosek o sporządzenie aktu

3. RODZAJ AKTU PLANOWANIA PRZESTRZENNEGO

3.1. plan ogólny gminy

3.2. miejscowy plan zagospodarowania przestrzennego, w tym zintegrowany plan inwestycyjny lub miejscowy plan rewitalizacji

3.3. uchwała ustalająca zasady i warunki sytuowania obiektów małej architektury, tablic reklamowych i urządzeń reklamowych oraz ogrodzeń, ich gabaryty, standardy jakościowe oraz rodzaje materiałów budowlanych, z jakich mogą być wykonane

3.4. audyt krajobrazowy

3.5. plan zagospodarowania przestrzennego województwa

4. DANE SKŁADAJĄCEGO PISMO

4.1. Czy składający pismo jest właścicielem lub użytkownikiem wieczystym nieruchomości objętej wnioskiem lub uwagą?

tak  nie

5. ADRES DO KORESPONDENCJI SKŁADAJĄCEGO PISMO

(Nieobowiązkowo)

6. DANE PEŁNOMOCNIKA

(Nieobowiązkowo)

7. TREŚĆ PISMA

7.1. Treść

Wnoszę, aby teren w rejonie ulic J. Bosko, Sz. Chelmińska i Ugory otrzymał następujące funkcje:

W części ZP1 - SO (strefa otwarta) + profil „teren zieleni naturalnej, bez profili dodatkowych,

W części UP/ZP2 - SN (strefa zieleni i rekreacji), z profilami dodatkowymi:

- teren sportu i rekreacji (dla istniejącego boiska),
- teren usług pomocy społecznej (dla istniejącego domu samopomocy)
- teren zieleni naturalnej i lasu dla części wolnej od zabudowy.

W części UP/ZP3 - SN (strefa zieleni i rekreacji), z profilami dodatkowymi

- teren zieleni naturalnej dla części wolnej od zabudowy

W części KD(L)14 i ZP22 - **SO** (strefa otwarta/teren zieleni naturalnej), jako kontynuacja ZP1,

W części US9 - **SN** (strefa zieleni i rekreacji), z profilami dodatkowymi:

- teren zieleni naturalnej
- likwidacja skate-parku stanowiącego obiekt koszmarnie patologiczny, przywrócenie w tymże miejscu niepotrzebnie uszczuplonej łąki;  
uzasadnienie:
  - 1) koszmarnie zaśmiecenie okolicy (dotyczące również sąsiadującego schronu piechoty, a zwłaszcza bujnych zarośli służących jako wysypisko); nawet jak nastąpi chwilowa poprawa - na przykład społecznicy posprzątają - patologia wraca błyskawicznie, czystość jest chwilowa; w to wszystko wpisuje się brak odpowiedniej ilości koszy na śmieci, a ponadto nieopróżnianie przez miasto (przynajmniej nie w ujęciu cotygodniowej regularności) tego jednego jedyne go kosza o pojemności naparstka;
  - 2) fizyczna dewastacja obiektu (w tym również poprzez wypisywanie na rampach wulgaryzmów rozmaitych)
  - 3) hałas i wabienie patologii społecznej (miejsce do mało przystojnego przesiadywania, biesiadowania i demolowania)
  - 4) mechaniczne rozdeptywanie oraz rozjeżdżanie okolicznej przyrody;
  - 5) fatalnie anty-zdrowotne usytuowanie – wszak nie jest najkorzystniej uprawiać aktywność sportową (wzmógłony oddech) prawie bezpośrednio przy czteropasmowej drodze (spaliny);

W części IT/ZP20 i IT/ZP21 - **SI** (strefa infrastrukturalna) z profilem terenu zieleni urządzonej

\*\*\*\*\*

Wniosuję także o pozostawienie terenów Winnicy w stanie naturalnym oraz o ogólne nieodbieranie społeczeństwu miejsc zielonych, których udział terytorialny powinien być jak największy.

7.2. (Nieobowiązkowo) W przypadku wypełnienia, należy uzupełnić każdą z kolumn tabeli.

Szczegółowe informacje dotyczące treści pisma w odniesieniu do działek ewidencyjnych:

Lp.	7.2.1. Nazwa aktu planowania przestrzennego	7.2.2. Identyfikator działki lub działek ewidencyjnych	7.2.3. Czy teren objęty pismem obejmuje całość działki lub działek ewidencyjnych <sup>1</sup>	7.2.4. Treść <sup>6)</sup>
1	MPZP 241.....	158.03-ZP1 158.03 UP/ZP2 158.03 UP/ZP3 158.03-KD(L)14 158.03-ZP22 158.03-US9 158.03-IT/ZP20 158.03-IT/ZP21	<input type="checkbox"/> tak <input type="checkbox"/> nie	SO SN (ze względu na boisko i Dom Samopomocy) SN (ze względu na szkołę salezjańską) SO SO SN (ze względu na skatepark) SI (ze względu na rurociąg) SI (ze względu na rurociąg)

7.3. (Nieobowiązkowo) W przypadku wypełnienia, należy uzupełnić każdą z kolumn tabeli.

## 8. OŚWIADCZENIE W SPRAWIE KORESPONDENCJI ELEKTRONICZNEJ

**Wyrażam zgodę**       Nie wyrażam zgody na doręczanie korespondencji w niniejszej sprawie za pomocą środków komunikacji elektronicznej w rozumieniu art. 2 pkt 5 ustawy z dnia 18 lipca 2002 r. o świadczeniu usług drogą elektroniczną (Dz.U. z 2020 r. poz. 344).

## 9. ZAŁĄCZNIKI

- Pełnomocnictwo do reprezentowania składającego pismo lub pełnomocnictwo do doręczeń (zgodnie z ustawą z dnia 16 listopada 2006 r. o opłacie skarbowej (Dz. U. z 2023 r. poz. 2111)) – jeżeli składający pismo działa przez pełnomocnika.
- Potwierdzenie uiszczenia opłaty skarbowej od pełnomocnictwa – jeżeli obowiązek uiszczenia takiej opłaty wynika z ustawy z dnia 16 listopada 2006 r. o opłacie skarbowej.
- (Nieobowiązkowo). Określenie granic terenu w formie graficznej w przypadku wskazania terenu objętego pismem jako części działki ewidencyjnej lub działek ewidencyjnych.
- (Nieobowiązkowo). Inne załączniki – w przypadku zaznaczenia pola należy podać nazwy załączników.  
.....

#### 10. PODPIS SKŁADAJĄCEGO PISMO (PEŁNOMOCNIKA) I DATA PODPISU

Podpis powinien być czytelny. Podpis i datę podpisu umieszcza się w przypadku składania pisma w postaci papierowej.

Podpis:

[REDACTED]

Data: 30.05.2024

-2-

**Temat:** Wniosek Dla Planu Ogólnego dla Torunia - Wrzosowisko (i nie tylko).

**Nadawca:** [REDACTED]

**Data:** 30.05.2024, 16:14

**Adresat:** mpu <mpu@mpu-torun.pl>

MIĘSKA PRACOWNIA URBANISTYCZNA W TORUNIU

Data wpływu ..... 3.1 MAJ 2024 .....

L. Dz. ....

Żywimy - jako obrońcy "Wrzosowiska" i innych miejsc zielonych - zaiste ogromną nadzieję, iż pod auspicjami kadrowo zreformowanego magistratu toruńskiego, proekologiczne predylekcje społeczeństwa będą spotykały się z urzędniczą przychylnością, wszak ważko służy to wszechstronnemu dobrostanowi ogólnemu - a cóż może stanowić inwestycję ważniejszą?))) ) )))

(formalne pismo w załączniku):)

Z Poważaniem i Pozdrowieniem,

[REDACTED]



Nie zawiera wirusów. [www.avast.com](http://www.avast.com)

Załączniki:

Wnisek do planu ogolnego dla Torunia (Wrzosowisko).doc	42,0 KB
Wnisek do planu ogolnego dla Torunia (Wrzosowisko) (UP).doc	42,0 KB

**Temat:** wnioski do planu ogólnego**Nadawca:** Rada Okręgu Chełmińskie <chelminskie@um.torun.pl>**Data:** 30.05.2024, 16:06**Adresat:** mpu <mpu@mpu-torun.pl>

MIEJSKA PRACOWNIA URBANISTYCZNA W TORUNIU

Data wpływu 31 MAJ 2024

L. Dz. 1327

Szanowni Państwo,

**W imieniu Rady Okręgu Chełmińskie,**

Proszę o uwzględnienie w planie ogólnym wniosku RO 11 dotyczącego zlokalizowania dodatkowych obszarów zielonych w okręgu „Chełmińskie” (Okręg obejmuje teren między ulicami: Odrodzenia, Grudziądzką, Polną, Klemensa, św. Józefa, Balonową, Bema, Aleją 700 lecia).

Jest to bardzo duży okręg, który w ostatnich latach został praktycznie zalany betonem, a dotychczasowe plany miejscowe w ogóle nie zabezpieczają terenów zielonych w okręgu, ani na gruntach miejskich, ani prywatnych. Jesteśmy najsilniej zurbanizowanym okręgiem w Toruniu, który nie posiada ani jednego parku. Tereny zieleni, które istnieją znajdują się w rękach prywatnych lub są niedostępne dla mieszkańców - np. obszar Wodociągów przy ul. Św. Józefa. Z tego względu prosimy o analizę oraz ujęcie dodatkowych przestrzeni, które zostaną przeznaczone na mini parki, skwery kieszonkowe czy po prostu zamienione miejsca odpoczynku. Tereny te powinny otrzymać kategorię SN (zieleni i rekreacja).

**W imieniu Rady Okręgu Chełmińskie,**

1. Proszę o uwzględnienie w planie ogólnym wniosku RO 11 ujęcia funkcji komunikacyjnej potrzebnej dla odnowienia istniejącego kiedyś i bardzo potrzebnego ciągu pieszo-rowerowego na odcinku od ul. Grunwaldzkiej do ul. Balonowej o długości ca 560,0 m. Pomysł i koncepcję przebiegu infrastruktury dla pieszych i rowerzystów były już kilkakrotnie podejmowane, jednak nigdy nie wyszło poza etap zgłaszania wniosków przez mieszkańców i negocjowania ich przez władze miasta.
2. Proszę o uwzględnienie w planie ogólnym wniosku naszej Rady dotyczącego strefy planistycznej przypisanej wszystkim Rodzinny Ogrodom Działkowym znajdującym się na terenie okręgu „Chełmińskie” (Okręg obejmuje teren między ulicami: Odrodzenia, Grudziądzką, Polną, Klemensa, św. Józefa, Balonową, Bema, Aleją 700 lecia). Wszystkie ogrody działkowe w okręgu Chełmińskie powinny mieć funkcję SN (zieleni i rekreacja).
3. Proszę o ustalenie funkcji SN (zieleni i rekreacja) obszaru znajdującego się pomiędzy Szkołą Podstawową 24, a zabudowaniami od ul. Legionów. W dawnym MPZP dla tego obszaru S1U8, w nowym MPZP funkcję zamieniono na mieszkaniową. Aktualnie trwa procedura przetargowa na projekt parku kieszonkowego na obszar S1ZP1 według dawnego planu wg załącznika 1.

Ad. 1. Odcinek od ulicy Grunwaldzkiej do ulicy Balonowej przebiega w oddaleniu od hałasu i zanieczyszczeń ulicy. Jest to trasa zlokalizowana wśród drzew, która przez wiele lat zapewniała bezpieczne i komfortowe przemieszczanie się mieszkańców w stronę lasu Rudelka i w kierunku Starego Miasta, a w drugą stronę w kierunku Barbarki. Trasa taka stanowiłaby świetną alternatywę dla rowerzystów poruszających się – obecnie – Szosą Chełmińską lub Św. Józefa (brak dróg rowerowych). Zdajemy sobie oczywiście sprawę z podstawowego problemu dostępności terenu, w jakim ciąg pieszo-rowerowy miałby zostać zlokalizowany. Dlatego, naszym zdaniem, należy podjąć kroki i doprowadzić do rozmów z obecnym właścicielem / użytkownikiem terenów wojskowych lub terenów dzierżawionych, le należących do miasta. Możliwości techniczne są, a koszty pozyskania gruntów (biorąc pod uwagę możliwość zamiany) byłyby znikome w stosunku do osiągniętego efektu.

Ad. 2. Rodzinne Ogrody Działkowe w Toruniu położone w Okręgu Chełmińskie znajdują się na terenach, które powinny być całkowicie wyłączone z zabudowy z powodu wysokiego poziomu wód gruntowych (ul. Grudziądzka). Już aktualnie prowadzone budowy na działkach sprzedanych prywatnym inwestorom pokazują skalę zjawiska. Jeden z obiektów jest budowany dolegając do cieku wodnego, który jest aktualnie wypełniony całkowicie wodą. W okresie wiosennych roztopów zdarzały się sytuacje wsiąknięcia wód ponad grunt powodujących zalania. Te tereny powinny być całkowicie wyłączone z zabudowy, a utrzymanie ich jako gminne tereny zieleni byłoby kosztowne i trudne w wykonaniu. Rodzinne Ogrody Działkowe są jedyną formą cywilizowanego zagospodarowania tych nieużytków, podnosząc jednocześnie estetykę, jak i różnorodność biologiczną na tych obszarach.

Ad. 3. Ustanowienie we wnioskowanym powyżej miejscu funkcji zieleni i rekreacji spotka się z większą akceptacją społeczną niż projekt sprzedaży działek i zabudowy jej blokami o niskim odsetku powierzchni biologicznie czynnych. Jest to

niepowtarzalna szansa na utworzenie nowego terenu zieleni dla Okręgu Chelmińskiego. Jest to jedyny niezabudowany obszar w okręgu, a będący w całości własnością gminy, który może stać się nowym terenem zieleni zabezpieczonym w dokumentach planistycznych. Sąsiadująca inwestycja w mikro-park kieszonkowy jest idealną okazją do zharmonizowania otoczenia i stworzenia zarazem wspólnego kompleksu edukacyjno-rekreacyjnego przy największej szkole podstawowej w Toruniu.

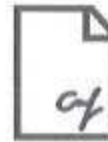
Z poważaniem



Załączniki:

---

Wnioski do planu ogólnego.docx.pdf	1,3 MB
uchwała 02 2024 wnioski do Planu Ogólnego Torunia.pdf	218 KB



[REDAKTOWANE]  
Przewodnicząca RO 11  
[REDAKTOWANE]

#### W imieniu Rady Okręgu Chełmińskie,

Proszę o uwzględnienie w planie ogólnym wniosku RO 11 dotyczącego zlokalizowania dodatkowych obszarów zielonych w okręgu „Chełmińskie” (Okręg obejmuje teren między ulicami: Odrodzenia, Grudziądzką, Polną, Klemensa, św. Józefa, Balonową, Bema, Aleją 700 lecia).

Jest to bardzo duży okręg, który w ostatnich latach został praktycznie zalany betonem, a dotychczasowe plany miejscowe w ogóle nie zabezpieczają terenów zielonych w okręgu, ani na gruntach miejskich, ani prywatnych. Jesteśmy najsilniej zurbanizowanym okręgiem w Toruniu, który nie posiada ani jednego parku. Tereny zieleni, które istnieją znajdują się w rękach prywatnych lub są niedostępne dla mieszkańców - np. obszar Wodociągów przy ul. Św. Józefa. Z tego względu prosimy o analizę oraz ujęcie dodatkowych przestrzeni, które zostaną przeznaczone na mini parki, skwery kieszonkowe czy po prostu zacienione miejsca odpoczynku. Tereny te powinny otrzymać kategorię SN (zieleni i rekreacja).

#### W imieniu Rady Okręgu Chełmińskie,

1. Proszę o uwzględnienie w planie ogólnym wniosku RO 11 ujęcia funkcji komunikacyjnej potrzebnej dla odnowienia istniejącego kiedyś i bardzo potrzebnego ciągu pieszo-rowerowego na odcinku od ul. Grunwaldzkiej do ul. Balonowej o długości ca 560,0 m. Pomysł i koncepcję przebiegu infrastruktury dla pieszych i rowerzystów były już kilkakrotnie podejmowane, jednak nigdy nie wyszło poza etap zgłaszania wniosków przez mieszkańców i negocjowania ich przez władze miasta.
2. Proszę o uwzględnienie w planie ogólnym wniosku naszej Rady dotyczącego strefy planistycznej przypisanej wszystkim Rodzinym Ogrodom Działkowym znajdującym się na terenie okręgu „Chełmińskie” (Okręg obejmuje teren między ulicami: Odrodzenia, Grudziądzką, Polną, Klemensa, św. Józefa, Balonową, Bema, Aleją 700 lecia). Wszystkie ogrody działkowe w okręgu Chełmińskie powinny mieć funkcję SN (zieleni i rekreacja).
3. Proszę o ustalenie funkcji SN (zieleni i rekreacja) obszaru znajdującego się pomiędzy Szkołą Podstawową 24, a zabudowaniami od ul. Legionów. W dawnym MPZP dla tego obszaru S1U8, w nowym MPZP funkcję zamieniono na mieszkaniową. Aktualnie trwa procedura przetargowa na projekt parku kieszonkowego na obszar S1ZP1 według dawnego planu wg załącznika 1.

Ad. 1. Odcinek od ulicy Grunwaldzkiej do ulicy Balonowej przebiega w oddaleniu od hałasu i zanieczyszczeń ulicy. Jest to trasa zlokalizowana wśród drzew, która przez wiele lat zapewniała bezpieczne i komfortowe przemieszczanie się mieszkańców w stronę lasu Rudelka i w kierunku Starego Miasta, a w drugą stronę w kierunku Barbarki. Trasa taka stanowiłaby świetną alternatywę dla rowerzystów poruszających się – obecnie – Szosą Chełmińską lub Św. Józefa (brak dróg rowerowych). Zdajemy sobie oczywiście sprawę z podstawowego problemu dostępności terenu, w jakim ciąg pieszo-rowerowy miałby zostać zlokalizowany. Dlatego, naszym zdaniem, należy podjąć kroki i doprowadzić do rozmów z obecnym właścicielem / użytkownikiem terenów wojskowych lub terenów dzierżawionych, le należących do miasta. Możliwości techniczne są, a koszty pozyskania gruntów (biorąc pod uwagę możliwość zamiany) byłyby znikome w stosunku do osiągniętego efektu.

Ad. 2. Rodzinne Ogrody Działkowe w Toruniu położone w Okręgu Chelmińskie znajdują się na terenach, które powinny być całkowicie wyłączone z zabudowy z powodu wysokiego poziomu wód gruntowych (ul. Grudziądzka). Już aktualnie prowadzone budowy na działkach sprzedanych prywatnym inwestorom pokazują skalę zjawiska. Jeden z obiektów jest budowany dolegając do cieku wodnego, który jest aktualnie wypełniony całkowicie wodą. W okresie wiosennych roztopów zdarzały się sytuacje wsiąknięcia wód ponad grunt powodujących zalania. Te tereny powinny być całkowicie wykluczone z zabudowy, a utrzymanie ich jako gminne tereny zieleni byłoby kosztowne i trudne w wykonaniu. Rodzinne Ogrody Działkowe są jedyną formą cywilizowanego zagospodarowania tych nieużytków, podnosząc jednocześnie estetykę, jak i różnorodność biologiczną na tych obszarach.

Ad. 3. Ustanowienie we wnioskowanym powyżej miejscu funkcji zieleni i rekreacji spotka się z większą akceptacją społeczną niż projekt sprzedaży działek i zabudowy jej blokami o niskim odsetku powierzchni biologicznie czynnych. Jest to niepowtarzalna szansa na utworzenie nowego terenu zieleni dla Okręgu Chelmińskiego. Jest to jedyny niezabudowany obszar w okręgu, a będący w całości własnością gminy, który może stać się nowym terenem zieleni zabezpieczonym w dokumentach planistycznych. Sąsiadująca inwestycja w mikro-park kieszonkowy jest idealną okazją do zharmonizowania otoczenia i stworzenia zarazem wspólnego kompleksu edukacyjno-rekreacyjnego przy największej szkole podstawowej w Toruniu.

#### Załącznik 1.

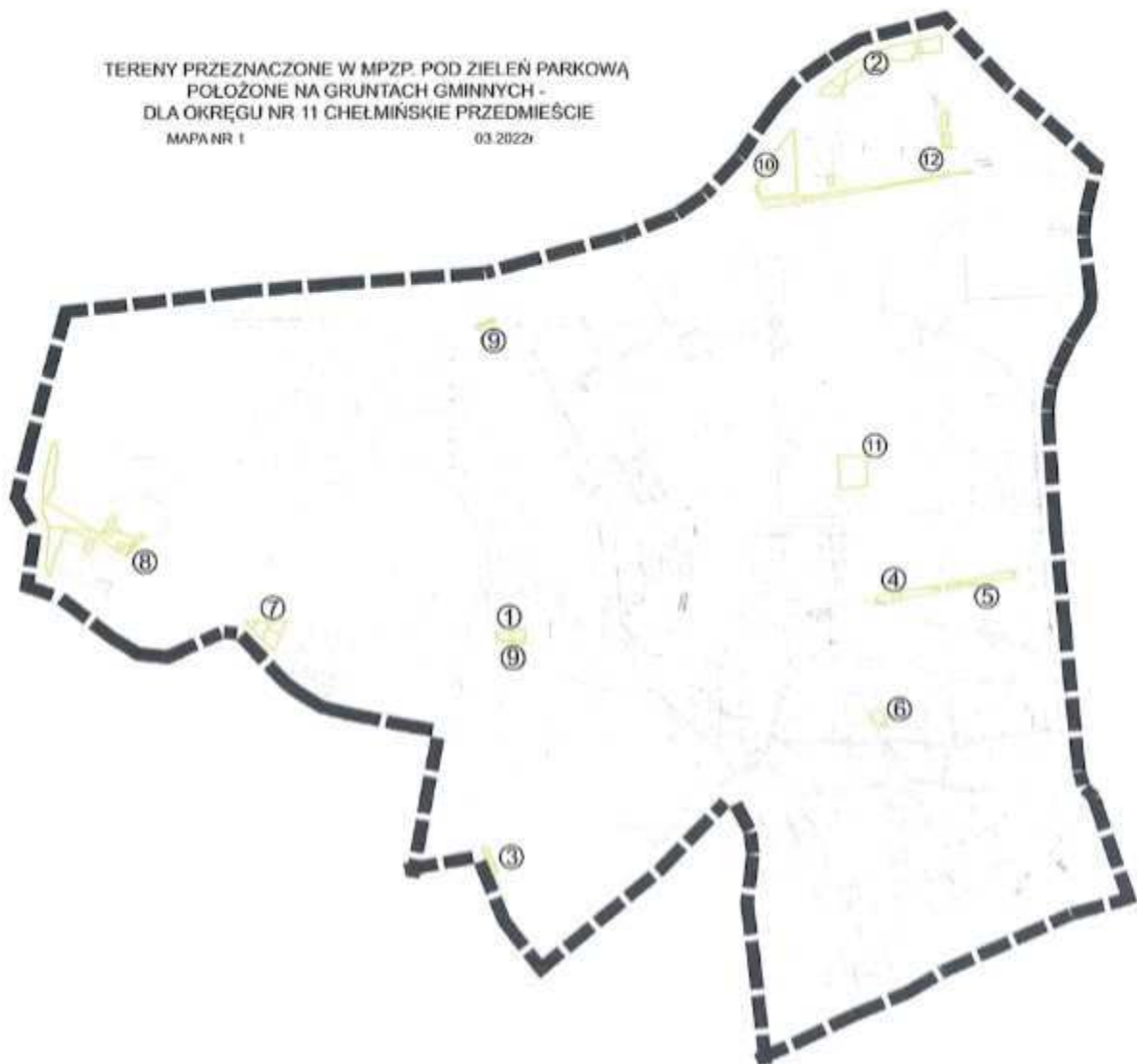


Obszar S1-U8 - proponowany do przeznaczenia jako zieleni i rekreacji wraz z S1-SP1 (wycinek ze starego planu).

#### Załącznik 2

Tereny zieleni zapisane w dotychczasowych planach miejscowych dla Okręgu Chelmińskiego.

TERENY PRZEZNACZONE W MPZP. POD ZIELEŃ PARKOWĄ  
POŁOŻONE NA GRUNTACH GMINNYCH -  
DLA OKRĘGU NR 11 CHELMIŃSKIE PRZEDMIEŚCIE  
MAPA NR 1 03 2022r.



**UCHWAŁA NR 02/2024**  
**RADY OKRĘGU NR 11 – Chełmińskie**  
z dnia 28 maja 2024 r.

**w sprawie wniosków do ogólnego planu Torunia**

Na podstawie § 4 pkt 3 Statutu Okręgu nr 11 – Chełmińskie będącego załącznikiem do Uchwały Nr 383/12 Rady Miasta Torunia z dnia 6 września 2012 w sprawie utworzenia Okręgu nr 11 – Chełmińskie będącego jednostką pomocniczą Gminy Miasta Toruń oraz nadania mu statutu (t.j. Dz. Urz. Woj. Kuj.-Pom. z 2021 r. poz. 2612) uchwala się, co następuje:

**§1**

Rada przygotowuje następujące wnioski do ogólnego planu Torunia:

- ogrody działkowe
- zielen w okręgu: wyniki głosowania
- skwer w okolicy ulic Lelewela
- dawny zielony ring-ujęcie funkcji komunikacyjnej

**§2**

**Uzasadnienie:** umożliwienie składania wniosków do planu ogólnego Torunia pozwala radzie okręgu 11 na złożenie wniosków dotyczących spraw wielokrotnie podejmowanych przez radę oraz mieszkańców związanych z przeznaczeniem danego obszaru zgodnie z istniejącymi MPU lub obowiązującymi innymi rozwiązaniami.

**§3**

Wykonanie uchwały powierza się Przewodniczącej Rady Okręgu.

**§4**


Uchwała została podjęta:

Wyniki głosowania:

- ogrody działkowe: wyniki głosowania: 4 za, 1 wstrzymuje
- zielen w okręgu: wyniki głosowania: 5 za,0 przeciw, 0 wstrzymujących
- skwer w okolicy ulic Lelewela: wyniki głosowania: 5 za,0 przeciw, 0 wstrzymujących
- dawny zielony ring-ujęcie funkcji komunikacyjnej wyniki głosowania: 5 za,0 przeciw, 0 wstrzymujących

**§5**

Uchwała wchodzi w życie z dniem przyjęcia.



Przygotował/a



Zatwierdził/a

p. Cethowski  
p. Kephowski

## Pismo dotyczące aktu planowania przestrzennego

MIEJSKA PRACOWNIA URBANISTYCZNA W TORUNIU

### 1. ORGAN, DO KTÓREGO JEST SKŁADANE PISMO

Nazwa: Prezydent Miasta Toruń

Data wpływu 31 MAJ 2024

L. Dz. 1328

### 2. RODZAJ PISMA<sup>1)</sup>

- 2.1. wniosek do projektu aktu  2.2. uwaga do konsultowanego projektu aktu<sup>2)</sup>  
 2.3. wniosek o zmianę aktu<sup>3)</sup>  2.4. wniosek o sporządzenie aktu<sup>3)</sup>

### 3. RODZAJ AKTU PLANOWANIA PRZESTRZENNEGO<sup>1)</sup>

- 3.1. plan ogólny gminy  
 3.2. miejscowy plan zagospodarowania przestrzennego, w tym zintegrowany plan inwestycyjny lub miejscowy plan rewitalizacji  
 3.3. uchwała ustalająca zasady i warunki sytuowania obiektów małej architektury, tablic reklamowych i urządzeń reklamowych oraz ogrodzeń, ich gabaryty, standardy jakościowe oraz rodzaje materiałów budowlanych, z jakich mogą być wykonane  
 3.4. audyt krajobrazowy  
 3.5. plan zagospodarowania przestrzennego województwa

### 4. DANE SKŁADAJĄCEGO PISMO<sup>4)</sup>

4.1. Czy składający pismo jest właścicielem lub użytkownikiem wieczystym nieruchomości objętej wnioskiem lub uwagą?

tak  nie

### 5. ADRES DO KORESPONDENCJI SKŁADAJĄCEGO PISMO<sup>4)</sup>

(Nieobowiązkowo)

Kraj: ..... Województwo: .....  
Powiat: ..... Gmina: .....  
Ulica: ..... Nr domu: ..... Nr lokalu: .....  
Miejscowość: ..... Kod pocztowy: .....

### 6. DANE PEŁNOMOCNIKA<sup>4)</sup>

(Nieobowiązkowo)

pełnomocnik  pełnomocnik do doręczeń

Imię i nazwisko: .....  
Kraj: ..... Województwo: .....  
Powiat: ..... Gmina: .....  
Ulica: ..... Nr domu: ..... Nr lokalu: .....  
Miejscowość: ..... Kod pocztowy: .....

E-mail (w przypadku gdy pełnomocnik posiada adres e-mail): .....

Nr tel. (nieobowiązkowo): .....

Adres skrytki ePUAP lub adres do doręczeń elektronicznych <sup>5)</sup>:

## 7. TREŚĆ PISMA

7.1. Treść<sup>6)</sup> Wniosek do planu

7.2. (Nieobowiązkowo). W przypadku wypełnienia, należy uzupełnić każdą z kolumn tabeli.

Szczegółowe informacje dotyczące treści pisma w odniesieniu do działek ewidencyjnych:

Lp.	7.2.1. Nazwa aktu planowania przestrzennego	7.2.2. Identyfikator działki lub działek ewidencyjnych	7.2.3. Czy teren objęty pismem obejmuje całość działki lub działek ewidencyjnych <sup>7)</sup>	7.2.4. Treść <sup>6)</sup>
1	Plan ogólny miasta Torunia	046301 1.0063.938	<input checked="" type="checkbox"/> tak <input type="checkbox"/> nie	Brak jest mpzp wnoszącej o funkcję mieszkaniową wielorodzinną o wysokości do 5 kondygnacji, która występuje na sąsiednich nieruchomościach

7.3. (Nieobowiązkowo). W przypadku wypełnienia, należy uzupełnić każdą z kolumn tabeli.

Szczegółowe informacje dotyczące działek ewidencyjnych oraz niektórych parametrów – w przypadku zaznaczenia w pkt 2: wniosku do projektu aktu (pkt 2.1), uwagi do konsultowanego projektu aktu (pkt 2.2) lub wniosku o zmianę aktu (pkt 2.3) oraz w pkt 3: planu ogólnego gminy (pkt 3.1) lub miejscowego planu zagospodarowania przestrzennego, w tym zintegrowanego planu inwestycyjnego lub miejscowego planu rewitalizacji (pkt 3.2)

Lp.	7.3.1. Nazwa planu ogólnego gminy lub miejscowego planu zagospodarowania przestrzennego	7.3.2. Identyfikator działki lub działek ewidencyjnych	7.3.3. Czy teren objęty pismem obejmuje całość działki lub działek ewidencyjnych <sup>7)</sup>	7.3.4. Nazwa lub nazwy klasy przeznaczenia terenu (albo symbol lub symbole klasy przeznaczenia terenu) <sup>8)</sup>	7.3.5. Maksymalny udział powierzchni zabudowy [%]	7.3.6. Maksymalna wysokość zabudowy [m]	7.3.7. Minimalny udział powierzchni biologicznie czynnej [%]
1			<input type="checkbox"/> tak <input type="checkbox"/> nie				

## 8. OŚWIADCZENIE W SPRAWIE KORESPONDENCJI ELEKTRONICZNEJ

Wyrażam zgodę

Nie wyrażam zgody

na doręczanie korespondencji w niniejszej sprawie za pomocą środków komunikacji elektronicznej w rozumieniu art. 2 pkt 5 ustawy z dnia 18 lipca 2002 r. o świadczeniu usług drogą elektroniczną (Dz. U. z 2020 r. poz. 344).

## 9. ZAŁĄCZNIKI

Potwierdzenie uiszczenia opłaty skarbowej od pełnomocnictwa – jeżeli obowiązek uiszczenia takiej opłaty wynika z ustawy z dnia 16 listopada 2006 r. o opłacie skarbowej.

(Nieobowiązkowo). Określenie granic terenu w formie graficznej w przypadku wskazania terenu objętego pismem jako części działki ewidencyjnej lub działek ewidencyjnych.

(Nieobowiązkowo). Inne załączniki – w przypadku zaznaczenia pola należy podać nazwy załączników <sup>9)</sup>

p. Cethowski  
p. Kephowski

## Pismo dotyczące aktu planowania przestrzennego

MIEJSKA PRACOWNIA URBANISTYCZNA W TORUNIU

### 1. ORGAN, DO KTÓREGO JEST SKŁADANE PISMO

Nazwa: Prezydent Miasta Toruń

Data wpływu ... 3.1 MAJ 2024 .....

L. Dz. ... 1329 .....

### 2. RODZAJ PISMA<sup>1)</sup>

- 2.1. wniosek do projektu aktu
- 2.2. uwaga do konsultowanego projektu aktu<sup>2)</sup>
- 2.3. wniosek o zmianę aktu<sup>3)</sup>
- 2.4. wniosek o sporządzenie aktu<sup>3)</sup>

### 3. RODZAJ AKTU PLANOWANIA PRZESTRZENNEGO<sup>1)</sup>

- 3.1. plan ogólny gminy
- 3.2. miejscowy plan zagospodarowania przestrzennego, w tym zintegrowany plan inwestycyjny lub miejscowy plan rewitalizacji
- 3.3. uchwała ustalająca zasady i warunki sytuowania obiektów małej architektury, tablic reklamowych i urządzeń reklamowych oraz ogrodzeń, ich gabaryty, standardy jakościowe oraz rodzaje materiałów budowlanych, z jakich mogą być wykonane
- 3.4. audyt krajobrazowy
- 3.5. plan zagospodarowania przestrzennego województwa

### 4. DANE SKŁADAJĄCEGO PISMO<sup>4)</sup>



4.1. Czy składający pismo jest właścicielem lub użytkownikiem wieczystym nieruchomości objętej wnioskiem lub uwagą?

tak       nie

### 5. ADRES DO KORESPONDENCJI SKŁADAJĄCEGO PISMO<sup>4)</sup>

(Nieobowiązkowo)

Kraj: ..... Województwo: .....  
Powiat: ..... Gmina: .....  
Miejscowość: ..... Nr domu: ..... Nr lokalu: .....  
Kod pocztowy: .....

### 6. DANE PEŁNOMOCNIKA<sup>4)</sup>

(Nieobowiązkowo)

pełnomocnik       pełnomocnik do doręczeń

Imię i nazwisko: .....  
Kraj: ..... Województwo: .....  
Powiat: ..... Gmina: .....  
Ulica: ..... Nr domu: ..... Nr lokalu: .....  
Miejscowość: ..... Kod pocztowy: .....  
E-mail (w przypadku gdy pełnomocnik posiada adres e-mail): .....  
Nr tel. (nieobowiązkowo): .....  
Adres skrytki ePUAP lub adres do doręczeń elektronicznych<sup>5)</sup>: .....

## 7. TREŚĆ PISMA

7.1. Treść<sup>6)</sup> Opis problemu zawarto w odniesieniu do działek

7.2. (Nieobowiązkowo). W przypadku wypełnienia, należy uzupełnić każdą z kolumn tabeli.

Szczegółowe informacje dotyczące treści pisma w odniesieniu do działek ewidencyjnych:

Lp.	7.2.1. Nazwa aktu planowania przestrzennego	7.2.2. Identyfikator działki lub działek ewidencyjnych	7.2.3. Czy teren objęty pismem obejmuje całość działki lub działek ewidencyjnych <sup>7)</sup>	7.2.4. Treść <sup>6)</sup>
1	Plan ogólny miasta Torunia	046301_1.0039.217/2	<input type="checkbox"/> tak <input checked="" type="checkbox"/> nie	W związku z obecnie obowiązującym planem zagospodarowania dla wskazanego terenu tj. dla obszaru położonego w rejonie Urzędu Celnego i Toruńskiej Giełdy przy ulicy Towarowej w obrębie jednostek planistycznych oznaczonych 119.09-ZP/WS1 oraz 119.09-KD(Z)2 proszę o zmianę terenu na tereny zabudowy mieszkaniowej. Na wskazanym terenie istnieje zabudowa rodzinna z budynkiem wybudowanym przed 1938 rokiem. Dom nadal jest zamieszkiwany, przeprowadzane są w nim bieżące remonty. Dodatkowo na terenie znajdują się drzewa owocowe i również ogród. W związku z obecnie obowiązującym planem dana nieruchomość traci swoją wartość. W związku z wybudowaniem trasy średnicowej, została zabrana część terenu pod tę inwestycję, został wydzielony nowy wjazd na posesję.

7.3. (Nieobowiązkowo). W przypadku wypełnienia, należy uzupełnić każdą z kolumn tabeli.

Szczegółowe informacje dotyczące działek ewidencyjnych oraz niektórych parametrów – w przypadku zaznaczenia w pkt 2: wniosku do projektu aktu (pkt 2.1), uwagi do konsultowanego projektu aktu (pkt 2.2) lub wniosku o zmianę aktu (pkt 2.3) oraz w pkt 3: planu ogólnego gminy (pkt 3.1) lub miejscowego planu zagospodarowania przestrzennego, w tym zintegrowanego planu inwestycyjnego lub miejscowego planu rewitalizacji (pkt 3.2)

Lp.	7.3.1. Nazwa planu ogólnego gminy lub miejscowego planu zagospodarowania przestrzennego	7.3.2. Identyfikator działki lub działek ewidencyjnych	7.3.3. Czy teren objęty pismem obejmuje całość działki lub działek ewidencyjnych <sup>7)</sup>	7.3.4. Nazwa lub nazwy klasy przeznaczenia terenu (albo symbol lub symbole klasy przeznaczenia terenu) <sup>8)</sup>	7.3.5. Maksymalny udział powierzchni zabudowy [%]	7.3.6. Maksymalna wysokość zabudowy [m]	7.3.7. Minimalny udział powierzchni biologicznie czynnej [%]
1			<input type="checkbox"/> tak <input type="checkbox"/> nie				

## 8. OŚWIADCZENIE W SPRAWIE KORESPONDENCJI ELEKTRONICZNEJ

Wyrażam zgodę

Nie wyrażam zgody

na doręczanie korespondencji w niniejszej sprawie za pomocą środków komunikacji elektronicznej w rozumieniu art. 2 pkt 5 ustawy z dnia 18 lipca 2002 r. o świadczeniu usług drogą elektroniczną (Dz. U. z 2020 r. poz. 344).

## 9. ZAŁĄCZNIKI

Potwierdzenie uiszczenia opłaty skarbowej od pełnomocnictwa – jeżeli obowiązek uiszczenia takiej opłaty wynika z ustawy z dnia 16 listopada 2006 r. o opłacie skarbowej.

Określenie granic terenu w formie graficznej w przypadku wskazania terenu objętego pismem jako części działki ewidencyjnej lub działek ewidencyjnych.

(Nieobowiązkowo). Inne załączniki – w przypadku zaznaczenia pola należy podać nazwy załączników <sup>9)</sup>



Dotyczy: Planowania Przestrzennego Torunia 2024

Toruń dnia 2024-05-30

Prosimy o zabezpieczenie w przestrzeni miasta Torunia terenu  
dla zaplanowania i stopniowego wykonania

### MetroSchronu.


● **Ogólnie, URBANISTYKA** powinna planować rozwój miasta na 30 do 50 lat do przodu. Jednak przy obecnej sytuacji geopolitycznej można stwierdzić z dużą pewnością, że nie mamy tyle czasu! Drugim porażającym, aspektem sytuacji wojennej w Toruniu jest zastany, kompletny brak schronów dla ludności, a schronów przeciwatomowych nie mamy w ogóle.

Czyli mamy do wyboru, usiąść i czekać na śmierć, lub zacząć niezwłocznie budować schrony, które dadzą mieszkańcom Torunia jakąś szansę na przeżycie wojennej/kryzysowej zawieruchy.

Biorąc doświadczenie od Ukrainy, merta są świetnymi schronami dla mieszkańców, więc zaplanujmy podziemną strukturę **MertoSchronów**, która da nam, a właściwie naszym potomkom, szansę przeżycia. **MertoSchron** musi być odpowiednio zaprojektowany (metro typu głębokiego z przeciwatomowymi zamknięciami na wejściach i wspólną wentylacją, precyzyjnie wypoziomowane dla grawitacyjnego zapewnienia dostaw wody pitnej i odprowadzenia ścieków i musi zawierać stacje

● **MertoSchronu** niezbędne do przeżycia obywateli chroniących się **MertoSchronie**. Proponowane stacje węzłowe, dla zapewnienia potrzeb życiowych mieszkańców schronu:

1. Zarządzanie, dowodzenie i samoobrona
2. Wodociąg – dostawa wody pitnej, koniecznie podziemnej. Trzeba odbudować przepompownię Stare Bielany czerpiącą wodę z podziemnych jezior pod Toruniem, ponieważ woda nawierzchniowa będzie zagrożona dywersją i niezdatna do picia.
3. Ochrona zdrowia: Szpitale – Bielany i Dziecięcý, oraz klinika zwierzęca UMK
4. Piekarnia - fabryka pierników może wypiekać chlebki
5. Odprowadzanie ścieków - Oczyszczalnia ścieków
6. Wojsko i Magazyny samoobrony
7. Kolej - dostawy żywności i uzbrojenia
8. Lotnisko – dostawy żywności i uzbrojenia
9. Port na Wiśle - dostawy żywności i uzbrojenia
10. Elektrownia i Geotermia - dostawy prądu elektrycznego i ciepła
- 11.....

W czasie pokoju MetroSchron będzie pełnił rolę wspianego środka komunikacji miejskiej dla mieszkańców Torunia, podobnie jak w 190 tys. Brescii w Lombardii Północne Włochy. [Brescia starszy bliźniak](#)  [Toruń -](#)

Tak widzę wstępny szkic trasy MetroSchronu Toruń:



Proponowany system MetroSchronów Zawiera 24 Stacje-Schrony Przeciawatomowe:

1. Północna podziemna Zajezdnia pojazdów metra
2. Wrzosy
3. Jar
4. Koniuchy MZK- serwis
5. Bielany – Szpital i wodociągi Stare Bielany podziemne ujęcia wody pitnej
6. Uniwersytet
7. Lotnisko
8. Geotermia
9. Stadion i Oczyszczalnia ścieków
10. UMK Weterynaria
11. Bydgoskie Przedmieście
12. Stare Miasto i Urzędy
13. Osiedla Tormięs i Piernikowe
14. Piekarnia Kopernik
15. Os. PZWANN - Nowoczesne Centrum Torunia
16. Rubinkowo 1
17. Rubinkowo 2
18. Bielawy – centrum Handlowe
19. Skarpa –Szpital Dziecięcy
20. Solanki – Port Wiślany

21. Stawki – poligon: Wojsko
22. PKP Główny
23. Podgórz
24. Kluczyki – Zajezdnia, magazyn i serwis wagonów metra

Oby!!! W praktyce potrzebna była tylko funkcja komunikacyjna, a nie schronu przeciwoatomowego, jednak musimy być gotowi na obie. Gdyby rozwiązywać problem ochrony ludności w tradycyjny sposób, istnieje pilna potrzeba wybudowania 150 do 200 schronów przeciwoatomowych, każdy z niezależną infrastrukturą filtracji powietrza, zaopatrzenia w wodę i żywność, infrastrukturę socjalną i obronną. Koszty i inne problemy i z ich wybudowaniem, utrzymaniem i ochroną byłyby gigantyczne. Proponowane tu rozwiązanie problemu ochrony ludności poprzez wybudowanie **MetroSchronu** są zapewne kilkakrotnie mniejsze (tylko 24 stacjo-schrony), a utrzymanie całego systemu ochrony ludności w okresie pokoju byłoby samofinansujące poprzez usługi metra, a nawet przy dobrym zarządzaniu, może przynosić spory dochód dla miasta.

Pytania uzupełniające:

- a. Czy w Toruniu jest system Obrony Cywilnej, bo prawdziwych schronów przeciwoatomowych jest ZERO, czyli władze Torunia oddają swoich mieszkańców na rzeź każdemu najeźdźcy. Toruń ma być miastem OTWARTYM, ale NIE GLUPIM!!!
- b. Dla czego strategiczne instytucje takie jak Toruńska Elektrownia Gazowa, trafostacje z rozdzielnie W/N, stacje przeladunkowe, są odkryte i dostępne dla każdego dywersanta. (brakuje zabezpieczeń: wały ziemne, mury ochronne, przygotowane stanowiska OPL, wydziały w podziemiach)???
- c. Czy Gazowa Elektrownia Toruńska ma system dostawy zastępczego paliwa gazowego (biogazownie, wytwórnie gazu drzewnego (holzGazu), aby w kryzysowej/wojennej sytuacji podtrzymać działanie elektrowni dla Torunia???
- d. W Toruniu nawet nie ma gdzie wylądować pociągu z kontenerami – brak/nie działają suche porty kolejowe, o porcie Wiślanym nie wspomnę. To jest koszmar gospodarczy i strategiczny!!
- e. Takich pytań nasuwa się wiele.....



**Pismo dotyczące aktu planowania przestrzennego**

p. Cethoustr  
p. Kephowski (B)

BIURO GOSPODARSTWA PRZESTRZENNEGO I URBANISTYCZNA W TORUNIU

Data wpływu 30 MAJ 2024

L. Dz 1337

**1. ORGAN, DO KTÓREGO JEST SKŁADANE PISMO**

Nazwa: Prezydent Miasta Toruń

**2. RODZAJ PISMA<sup>1)</sup>**

- 2.1. wniosek do projektu aktu
- 2.2. uwaga do konsultowanego projektu aktu<sup>2)</sup>
- 2.3. wniosek o zmianę aktu<sup>3)</sup>
- 2.4. wniosek o sporządzenie aktu<sup>3)</sup>

**3. RODZAJ AKTU PLANOWANIA PRZESTRZENNEGO<sup>1)</sup>**

- 3.1. plan ogólny gminy
- 3.2. miejscowy plan zagospodarowania przestrzennego, w tym zintegrowany plan inwestycyjny lub miejscowy plan rewitalizacji
- 3.3. uchwała ustalająca zasady i warunki sytuowania obiektów małej architektury, tablic reklamowych i urządzeń reklamowych oraz ogrodzeń, ich gabaryty, standardy jakościowe oraz rodzaje materiałów budowlanych, z jakich mogą być wykonane
- 3.4. audyt krajobrazowy
- 3.5. plan zagospodarowania przestrzennego województwa

**4. DANE SKŁADAJĄCEGO PISMO<sup>4)</sup>**



4.1. Czy składający pismo jest właścicielem lub użytkownikiem wiecznym nieruchomości objętej wnioskiem lub uwagą?

- tak
- nie

**5. ADRES DO KORESPONDENCJI SKŁADAJĄCEGO PISMO<sup>4)</sup>**

(Nieobowiązkowo)

Kraj: \_\_\_\_\_ Województwo: \_\_\_\_\_  
Powiat: \_\_\_\_\_ Gmina: \_\_\_\_\_  
Ulica: \_\_\_\_\_ Nr domu: \_\_\_\_\_ Nr lokalu: \_\_\_\_\_  
Miejscowość: \_\_\_\_\_ Kod pocztowy: \_\_\_\_\_

**6. DANE PEŁNOMOCNIKA<sup>4)</sup>**

(Nieobowiązkowo)

- pełnomocnik
- pełnomocnik do doręczeń

Imię i nazwisko: \_\_\_\_\_  
Kraj: \_\_\_\_\_ Województwo: \_\_\_\_\_  
Powiat: \_\_\_\_\_ Gmina: \_\_\_\_\_  
Ulica: \_\_\_\_\_ Nr domu: \_\_\_\_\_ Nr lokalu: \_\_\_\_\_  
Miejscowość: \_\_\_\_\_ Kod pocztowy: \_\_\_\_\_

E-mail (w przypadku gdy pełnomocnik posiada adres e-mail): \_\_\_\_\_

Nr tel. (nieobowiązkowo): \_\_\_\_\_

## TREŚĆ PISMA

7.1. Treść<sup>6)</sup> Wnoszę o objęcie działki nr 115 obręb 12 strefą zieleni i rekreacji (SN), teren ogródków działkowych. Jest to teren rodzinnego ogrodu działkowego (ROD „Metalchem”), który przynależy do w/w strefy. W obowiązującym MPZP 9.05 widnieje jako 9.05.ZD2/ZZ: tereny ogródków działkowych na obszarze bezpośredniego zagrożenia powodzią. Zgodnie z ustawą o ROD (Dz.U. 2014 poz 40), jako stały element infrastruktury gmin, ogrody winny być uwzględniane w ich rozwoju, a organy gmin tworzyć do tego warunki. Objęcie w/w strefą umożliwi ujawnienie ROD „Metalchem” w planie ogólnym, co przełoży się na prawa działkowców i kontynuowanie pięćdziesięciosześcioletniej tradycji Ogródu w tej lokalizacji. Ochrona planistyczna ROD realizuje prawo UE oraz krajowe; Ogród jest ważnym elementem zielonej i błękitnej infrastruktury gminy; służy realizacji zadań gminy, pełniąc istotne funkcje społeczne: wsparcia socjalnego, integracji społeczności lokalnej i międzypokoleniowej, aktywizacji seniorów, edukacji ekologicznej dzieci, promocji zdrowego trybu życia. Dodatkowo umożliwia ekologiczną uprawę warzyw i owoców. ROD Metalchem jest obszarem o wysokiej bioróżnorodności, miejscem bytowania fauny, herpetofauny i entomofauny, w tym objętej ochroną gatunkową. Poprzez wysoką retencję wody opadowej i pochłanianie węgla (carbon sink) zapewnia wysokie wartości usług ekosystemowych. Utrzymanie i realizacja w/w zadań Ogródu jest dla gminy bezkosztowe, ponieważ spoczywa na barkach działkowców, którzy aktywnie działają, również w zakresie pozyskiwania środków, w tym zewnętrznych, na inwestycje i działania realizowane na jego terenie. Stabilizacja prawna przełoży się na dalsze podnoszenie standardu Ogródu

7.2. (Nieobowiązkowo). W przypadku wypełnienia, należy uzupełnić każdą z kolumn tabeli.

Szczegółowe informacje dotyczące treści pisma w odniesieniu do działek ewidencyjnych:

Lp.	7.2.1. Nazwa aktu planowania przestrzennego	7.2.2. Identyfikator działki lub działek ewidencyjnych	7.2.3. Czy teren objęty pismem obejmuje całość działki lub działek ewidencyjnych <sup>7)</sup>	7.2.4. Treść <sup>6)</sup>
1	.....	.....	<input type="checkbox"/> tak <input type="checkbox"/> nie	.....

7.3. (Nieobowiązkowo). W przypadku wypełnienia, należy uzupełnić każdą z kolumn tabeli.

Szczegółowe informacje dotyczące działek ewidencyjnych oraz niektórych parametrów – w przypadku zaznaczenia w pkt 2: wniosku do projektu aktu (pkt 2.1), uwagi do konsultowanego projektu aktu (pkt 2.2) lub wniosku o zmianę aktu (pkt 2.3) oraz w pkt 3: planu ogólnego gminy (pkt 3.1) lub miejscowego planu zagospodarowania przestrzennego, w tym zintegrowanego planu inwestycyjnego lub miejscowego planu rewitalizacji (pkt 3.2)

Lp.	7.3.1. Nazwa planu ogólnego gminy lub miejscowego planu zagospodarowania przestrzennego	7.3.2. Identyfikator działki lub działek ewidencyjnych	7.3.3. Czy teren objęty pismem obejmuje całość działki lub działek ewidencyjnych <sup>7)</sup>	7.3.4. Nazwa lub nazwy klasy przeznaczenia terenu (albo symbol lub symbole klasy przeznaczenia terenu) <sup>8)</sup>	7.3.5. Maksymalny udział powierzchni zabudowy [%]	7.3.6. Maksymalna wysokość zabudowy [m]	7.3.7. Minimalny udział powierzchni biologicznie czynnej [%]
1	.....	.....	<input type="checkbox"/> tak <input type="checkbox"/> nie	.....	.....	.....	.....

## 8. OŚWIADCZENIE W SPRAWIE KORESPONDENCJI ELEKTRONICZNEJ

Wyrażam zgodę

Nie wyrażam zgody

na doręczanie korespondencji w niniejszej sprawie za pomocą środków komunikacji elektronicznej w rozumieniu art. 2 pkt 5 ustawy z dnia 18 lipca 2002 r. o świadczeniu usług drogą elektroniczną (Dz. U. z 2020 r. poz. 344).

## 9. ZAŁĄCZNIKI

Potwierdzenie uiszczenia opłaty skarbowej od pełnomocnictwa – jeżeli obowiązek uiszczenia takiej opłaty wynika z ustawy z dnia 16 listopada 2006 r. o opłacie skarbowej.

(Nieobowiązkowo). Określenie granic terenu w formie graficznej w przypadku wskazania terenu objętego pismem jako części działki ewidencyjnej lub działek ewidencyjnych.

(Nieobowiązkowo). Inne załączniki – w przypadku zaznaczenia pola należy podać nazwy załączników <sup>9)</sup>

# Pismo dotyczące aktu planowania przestrzennego

MIEJSKA PRACOWNIA URBANISTYCZNA W TORUNIU

Data wpływu 30 MARZ 2024

L. DZ. 1332

## 1. ORGAN, DO KTÓREGO JEST SKŁADANE PISMO

Nazwa: Prezydent Miasta Toruń

## 2. RODZAJ PISMA<sup>1)</sup>

- 2.1. wniosek do projektu aktu  2.2. uwaga do konsultowanego projektu aktu<sup>2)</sup>  
 2.3. wniosek o zmianę aktu<sup>3)</sup>  2.4. wniosek o sporządzenie aktu<sup>3)</sup>

## 3. RODZAJ AKTU PLANOWANIA PRZESTRZENNEGO<sup>1)</sup>

- 3.1. plan ogólny gminy  
 3.2. miejscowy plan zagospodarowania przestrzennego, w tym zintegrowany plan inwestycyjny lub miejscowy plan rewitalizacji  
 3.3. uchwała ustalająca zasady i warunki sytuowania obiektów małej architektury, tablic reklamowych i urządzeń reklamowych oraz ogrodzeń, ich gabaryty, standardy jakościowe oraz rodzaje materiałów budowlanych, z jakich mogą być wykonane  
 3.4. audyt krajobrazowy  
 3.5. plan zagospodarowania przestrzennego województwa

## 4. DANE SKŁADAJĄCEGO PISMO<sup>4)</sup>

4.1. Czy składający pismo jest właścicielem lub użytkownikiem wieczystym nieruchomości objętej wnioskiem lub uwagą?

tak  nie

## 5. ADRES DO KORESPONDENCJI SKŁADAJĄCEGO PISMO<sup>4)</sup>

(Nieobowiązkowo)

Kraj: ..... Województwo: .....  
Powiat: ..... Gmina: .....  
Ulica: ..... Nr domu: ..... Nr lokalu: .....  
Miejscowość: ..... Kod pocztowy: .....

## 6. DANE PEŁNOMOCNIKA<sup>4)</sup>

(Nieobowiązkowo)

pełnomocnik  pełnomocnik do doręczeń

Imię i nazwisko: .....  
Kraj: ..... Województwo: .....  
Powiat: ..... Gmina: .....  
Ulica: ..... Nr domu: ..... Nr lokalu: .....  
Miejscowość: ..... Kod pocztowy: .....

E-mail (w przypadku gdy pełnomocnik posiada adres e-mail): .....

Nr tel. (nieobowiązkowo): .....

## TREŚĆ PISMA

7.1. Treść<sup>6)</sup> Wnoszę o objęcie działki nr 115 obręb 12 strefą zieleni i rekreacji (SN), teren ogródków działkowych. Jest to teren rodzinnego ogrodu działkowego (ROD „Metalchem”), który przynależy do w/w strefy. W obowiązującym MPZP 9.05 widnieje jako 9.05.ZD2/ZZ: tereny ogródków działkowych na obszarze bezpośredniego zagrożenia powodzią. Zgodnie z ustawą o ROD (Dz.U. 2014 poz 40), jako stały element infrastruktury gmin, ogrody winny być uwzględniane w ich rozwoju, a organy gmin tworzyć do tego warunki. Objęcie w/w strefą umożliwi ujawnienie ROD „Metalchem” w planie ogólnym, co przełoży się na prawa działkowców i kontynuowanie pięćdziesięciosześcioletniej tradycji Ogrodu w tej lokalizacji. Ochrona planistyczna ROD realizuje prawo UE oraz krajowe; Ogród jest ważnym elementem zielonej i błękitnej infrastruktury gminy; służy realizacji zadań gminy, pełniąc istotne funkcje społeczne: wsparcia socjalnego, integracji społeczności lokalnej i międzypokoleniowej, aktywizacji seniorów, edukacji ekologicznej dzieci, promocji zdrowego trybu życia. Dodatkowo umożliwia ekologiczną uprawę warzyw i owoców. ROD Metalchem jest obszarem o wysokiej bioróżnorodności, miejscem bytowania awifauny, herpetofauny i entomofauny, w tym objętej ochroną gatunkową. Poprzez wysoką retencję wody opadowej i pochłanianie węgla (carbon sink) zapewnia wysokie wartości usług ekosystemowych. Utrzymanie i realizacja w/w zadań Ogrodu jest dla gminy bezkosztowe, ponieważ spoczywa na barkach działkowców, którzy aktywnie działają, również w zakresie pozyskiwania środków, w tym zewnętrznych, na inwestycje i działania realizowane na jego terenie. Stabilizacja prawna przełoży się na dalsze podnoszenie standardu Ogrodu.

7.2. (Nieobowiązkowo). W przypadku wypełnienia, należy uzupełnić każdą z kolumn tabeli.

Szczegółowe informacje dotyczące treści pisma w odniesieniu do działek ewidencyjnych:

Lp.	7.2.1. Nazwa aktu planowania przestrzennego	7.2.2. Identyfikator działki lub działek ewidencyjnych	7.2.3. Czy teren objęty pismem obejmuje całość działki lub działek ewidencyjnych <sup>7)</sup>	7.2.4. Treść <sup>6)</sup>
1	.....	.....	<input type="checkbox"/> tak <input type="checkbox"/> nie	.....

7.3. (Nieobowiązkowo). W przypadku wypełnienia, należy uzupełnić każdą z kolumn tabeli.

Szczegółowe informacje dotyczące działek ewidencyjnych oraz niektórych parametrów – w przypadku zaznaczenia w pkt 2: wniosku do projektu aktu (pkt 2.1), uwagi do konsultowanego projektu aktu (pkt 2.2) lub wniosku o zmianę aktu (pkt 2.3) oraz w pkt 3: planu ogólnego gminy (pkt 3.1) lub miejscowego planu zagospodarowania przestrzennego, w tym zintegrowanego planu inwestycyjnego lub miejscowego planu rewitalizacji (pkt 3.2)

Lp.	7.3.1. Nazwa planu ogólnego gminy lub miejscowego planu zagospodarowania przestrzennego	7.3.2. Identyfikator działki lub działek ewidencyjnych	7.3.3. Czy teren objęty pismem obejmuje całość działki lub działek ewidencyjnych <sup>7)</sup>	7.3.4. Nazwa lub nazwy klasy przeznaczenia terenu (albo symbol lub symbole klasy przeznaczenia terenu) <sup>8)</sup>	7.3.5. Maksymalny udział powierzchni zabudowy [%]	7.3.6. Maksymalna wysokość zabudowy [m]	7.3.7. Minimalny udział powierzchni biologicznie czynnej [%]
1	.....	.....	<input type="checkbox"/> tak <input type="checkbox"/> nie	.....	.....	.....	.....

## 8. OŚWIADCZENIE W SPRAWIE KORESPONDENCJI ELEKTRONICZNEJ

Wyrażam zgodę

Nie wyrażam zgody

na doręczanie korespondencji w niniejszej sprawie za pomocą środków komunikacji elektronicznej w rozumieniu art. 2 pkt 5 ustawy z dnia 18 lipca 2002 r. o świadczeniu usług drogą elektroniczną (Dz. U. z 2020 r. poz. 344).

## 9. ZAŁĄCZNIKI

Potwierdzenie uiszczenia opłaty skarbowej od pełnomocnictwa – jeżeli obowiązek uiszczenia takiej opłaty wynika z ustawy z dnia 16 listopada 2006 r. o opłacie skarbowej.

(Nieobowiązkowo). Określenie granic terenu w formie graficznej w przypadku wskazania terenu objętego pismem jako części działki ewidencyjnej lub działek ewidencyjnych.

(Nieobowiązkowo). Inne załączniki – w przypadku zaznaczenia pola należy podać nazwy załączników <sup>9)</sup>

**Pismo dotyczące aktu planowania przestrzennego**

Biuro Planowania Urbanistycznego w Toruniu  
p. Cethowski  
p. Kephowski 3  
Data wpływu 31 MAR 2024  
L. Dz. 1333

**1. ORGAN, DO KTÓREGO JEST SKŁADANE PISMO**

Nazwa: Prezydent Miasta Toruń

**2. RODZAJ PISMA<sup>1)</sup>**

- 2.1. wniosek do projektu aktu
- 2.2. uwaga do konsultowanego projektu aktu<sup>2)</sup>
- 2.3. wniosek o zmianę aktu<sup>3)</sup>
- 2.4. wniosek o sporządzenie aktu<sup>3)</sup>

**3. RODZAJ AKTU PLANOWANIA PRZESTRZENNEGO<sup>1)</sup>**

- 3.1. plan ogólny gminy
- 3.2. miejscowy plan zagospodarowania przestrzennego, w tym zintegrowany plan inwestycyjny lub miejscowy plan rewitalizacji
- 3.3. uchwała ustalająca zasady i warunki sytuowania obiektów małej architektury, tablic reklamowych i urządzeń reklamowych oraz ogrodzeń, ich gabaryty, standardy jakościowe oraz rodzaje materiałów budowlanych, z jakich mogą być wykonane
- 3.4. audyt krajobrazowy
- 3.5. plan zagospodarowania przestrzennego województwa

**4. DANE SKŁADAJĄCEGO PISMO<sup>1)</sup>**



4.1. Czy składający pismo jest właścicielem lub użytkownikiem wieczystym nieruchomości objętej wnioskiem lub uwagą?

- tak
- nie

**5. ADRES DO KORESPONDENCJI SKŁADAJĄCEGO PISMO<sup>1)</sup>**

(Nieobowiązkowo)

Kraj: ..... Województwo: .....  
Powiat: ..... Gmina: .....  
Adres: ..... Nr domu: ..... Nr lokalu: .....  
Miejscowość: ..... Kod pocztowy: .....

**6. DANE PEŁNOMOCNIKA<sup>4)</sup>**

(Nieobowiązkowo)

- pełnomocnik
- pełnomocnik do doręczeń

Imię i nazwisko: .....  
Kraj: ..... Województwo: .....  
Powiat: ..... Gmina: .....  
Ulica: ..... Nr domu: ..... Nr lokalu: .....  
Miejscowość: ..... Kod pocztowy: .....  
E-mail (w przypadku gdy pełnomocnik posiada adres e-mail): .....  
Nr tel. (nieobowiązkowo): .....  
Adres skrytki ePUAP lub adres do doręczeń elektronicznych<sup>5)</sup>: .....

## 7. TREŚĆ PISMA

7.1. Treść<sup>6)</sup> Wnoszę o wykonanie podziałów dz. nr 1082, obr. 43: 1. o wydzielenie działki pod ulicę Dudojcia - przedłużenie ulicy (między działkami nr 1060 i 369/7); 2. o wydzielenie działki, która obejme zakres mojej dzierżawy, zgodnie z umową nr 3063 z dn. 09.03.2005 r.

7.2. (Nieobowiązkowo). W przypadku wypełnienia, należy uzupełnić każdą z kolumn tabeli.

Szczegółowe informacje dotyczące treści pisma w odniesieniu do działek ewidencyjnych:

Lp.	7.2.1. Nazwa aktu planowania przestrzennego	7.2.2. Identyfikator działki lub działek ewidencyjnych	7.2.3. Czy teren objęty pismem obejmuje całość działki lub działek ewidencyjnych <sup>7)</sup>	7.2.4. Treść <sup>6)</sup>
1	Plan ogólny miasta Torunia	046301 1.0043.1082	<input type="checkbox"/> tak <input checked="" type="checkbox"/> nie	Ze względu na to, że działka drogowa od ponad 20 lat (mimo informacji w tej sprawie udzielanych przez urząd) nadal nie jest wydzielona, to blokuje to możliwość zagospodarowania dzierżawionego terenu. Bez jasno wyznaczonych granic nie jest możliwe wykonanie relokacji niezbędnych pomieszczeń gospodarczych.

7.3. (Nieobowiązkowo). W przypadku wypełnienia, należy uzupełnić każdą z kolumn tabeli.

Szczegółowe informacje dotyczące działek ewidencyjnych oraz niektórych parametrów – w przypadku zaznaczenia w pkt 2: wniosku do projektu aktu (pkt 2.1), uwagi do konsultowanego projektu aktu (pkt 2.2) lub wniosku o zmianę aktu (pkt 2.3) oraz w pkt 3: planu ogólnego gminy (pkt 3.1) lub miejscowego planu zagospodarowania przestrzennego, w tym zintegrowanego planu inwestycyjnego lub miejscowego planu rewitalizacji (pkt 3.2)

Lp.	7.3.1. Nazwa planu ogólnego gminy lub miejscowego planu zagospodarowania przestrzennego	7.3.2. Identyfikator działki lub działek ewidencyjnych	7.3.3. Czy teren objęty pismem obejmuje całość działki lub działek ewidencyjnych <sup>7)</sup>	7.3.4. Nazwa lub nazwy klasy przeznaczenia terenu (albo symbol lub symbole klasy przeznaczenia terenu) <sup>8)</sup>	7.3.5. Maksymalny udział powierzchni zabudowy [%]	7.3.6. Maksymalna wysokość zabudowy [m]	7.3.7. Minimalny udział powierzchni biologicznie czynnej [%]
1			<input type="checkbox"/> tak <input type="checkbox"/> nie				

## 8. OŚWIADCZENIE W SPRAWIE KORESPONDENCJI ELEKTRONICZNEJ

Wyrażam zgodę

Nie wyrażam zgody

na doręczanie korespondencji w niniejszej sprawie za pomocą środków komunikacji elektronicznej w rozumieniu art. 2 pkt 5 ustawy z dnia 18 lipca 2002 r. o świadczeniu usług drogą elektroniczną (Dz. U. z 2020 r. poz. 344).

## 9. ZAŁĄCZNIKI

Potwierdzenie uiszczenia opłaty skarbowej od pełnomocnictwa – jeżeli obowiązek uiszczenia takiej opłaty wynika z ustawy z dnia 16 listopada 2006 r. o opłacie skarbowej.

Określenie granic terenu w formie graficznej w przypadku wskazania terenu objętego pismem jako części działki ewidencyjnej lub działek ewidencyjnych.

(Nieobowiązkowo). Inne załączniki – w przypadku zaznaczenia pola należy podać nazwy załączników <sup>9)</sup>



p. Cechowski  
p. Kępcowski

MIEJSKA PRACOWNIA URBANISTYCZNA W TORUNIU

Data wpływu 31 MAJ 2024

L. Dz. 1334

## Pismo dotyczące aktu planowania przestrzennego

### 1. ORGAN, DO KTÓREGO JEST SKŁADANE PISMO

Nazwa: Prezydent Miasta Torunia – Miejska Pracownia Urbanistyczna w Toruniu

### 2. RODZAJ PISMA<sup>1)</sup>

- 2.1. wniosek do projektu aktu  2.2. uwaga do konsultowanego projektu aktu<sup>2)</sup>  
 2.3. wniosek o zmianę aktu<sup>3)</sup>  2.4. wniosek o sporządzenie aktu<sup>3)</sup>

### 3. RODZAJ AKTU PLANOWANIA PRZESTRZENNEGO<sup>1)</sup>

- 3.1. plan ogólny gminy  
 3.2. miejscowy plan zagospodarowania przestrzennego, w tym zintegrowany plan inwestycyjny lub miejscowy plan rewitalizacji  
 3.3. uchwała ustalająca zasady i warunki sytuowania obiektów małej architektury, tablic reklamowych i urządzeń reklamowych oraz ogrodzeń, ich gabaryty, standardy jakościowe oraz rodzaje materiałów budowlanych, z jakich mogą być wykonane  
 3.4. audyt krajobrazowy  
 3.5. plan zagospodarowania przestrzennego województwa

### 4. DANE SKŁADAJĄCEGO PISMO<sup>4)</sup>

Imię i nazwisko lub nazwa: PGE Toruń S.A.

Kraj: Polska Województwo: kujawsko-pomorskie

Powiat: Toruń Gmina: Toruń

Ulica: Ceramiczna Nr domu: 6 Nr lokalu: - Miejscowość: Toruń Kod pocztowy: 87-100 Toruń

E-mail (w przypadku gdy składający pismo posiada adres e-mail): nieruchomości.pgeec@gkpgge.pl

Nr tel. (nieobowiązkowo): 691 964 909

Adres skrytki ePUAP lub adres do doręczeń elektronicznych<sup>5)</sup>: -

4.1. Czy składający pismo jest właścicielem lub użytkownikiem wieczystym nieruchomości objętej wnioskiem lub uwagą?

tak  nie

### 5. ADRES DO KORESPONDENCJI SKŁADAJĄCEGO PISMO<sup>4)</sup>

[Redacted address]

### 6. DANE PEŁNOMOCNIKA<sup>4)</sup>

[Redacted data]

Adres skrytki ePUAP lub adres do doręczeń elektronicznych<sup>5)</sup>: -

## 7. TREŚĆ PISMA

7.1. Treść<sup>6)</sup> wnioskuje o ustalenie strefy planistycznej: **SI - strefa infrastrukturalna oraz inne, wg załącznika: „Szczegółowe informacje dotyczące treści pisma w odniesieniu do działek ewidencyjnych”**

7.2. (Nieobowiązkowo). W przypadku wypełnienia, należy uzupełnić każdą z kolumn tabeli.

Szczegółowe informacje dotyczące treści pisma w odniesieniu do działek ewidencyjnych:

Lp.	7.2.1. Nazwa aktu planowania przestrzennego	7.2.2. Identyfikator działki lub działek ewidencyjnych	7.2.3. Czy teren objęty pismem obejmuje całość działki lub działek ewidencyjnych <sup>7)</sup>	7.2.4. Treść <sup>8)</sup>
1	plan ogólny m. Torunia	wg. załącznika	<input checked="" type="checkbox"/> tak <input type="checkbox"/> nie	wg załącznika

7.3. (Nieobowiązkowo). W przypadku wypełnienia, należy uzupełnić każdą z kolumn tabeli.

Szczegółowe informacje dotyczące działek ewidencyjnych oraz niektórych parametrów – w przypadku zaznaczenia w pkt 2: wniosku do projektu aktu (pkt 2.1), uwagi do konsultowanego projektu aktu (pkt 2.2) lub wniosku o zmianę aktu (pkt 2.3) oraz w pkt 3: planu ogólnego gminy (pkt 3.1) lub miejscowego planu zagospodarowania przestrzennego, w tym zintegrowanego planu inwestycyjnego lub miejscowego planu rewitalizacji (pkt 3.2):

Lp.	7.3.1. Nazwa planu ogólnego gminy lub miejscowego planu zagospodarowania przestrzennego	7.3.2. Identyfikator działki lub działek ewidencyjnych	7.3.3. Czy teren objęty pismem obejmuje całość działki lub działek ewidencyjnych <sup>7)</sup>	7.3.4. Nazwa lub nazwy klasy przeznaczenia terenu (albo symbol lub symbole klasy przeznaczenia terenu) <sup>9)</sup>	7.3.5. Maksymalny udział powierzchni zabudowy [%]	7.3.6. Maksymalna wysokość zabudowy [m]	7.3.7. Minimalny udział powierzchni biologicznie czynnej [%]
1	.....	.....	<input type="checkbox"/> tak <input type="checkbox"/> nie	.....	.....	.....	.....

## 8. OŚWIADCZENIE W SPRAWIE KORESPONDENCJI ELEKTRONICZNEJ

Wyrażam zgodę       Nie wyrażam zgody

na doręczanie korespondencji w niniejszej sprawie za pomocą środków komunikacji elektronicznej w rozumieniu art. 2 pkt 5 ustawy z dnia 18 lipca 2002 r. o świadczeniu usług drogą elektroniczną (Dz. U. z 2020 r. poz. 344).

## 9. ZAŁĄCZNIKI

- Pełnomocnictwo do reprezentowania składającego pismo lub pełnomocnictwo do doręczeń (zgodnie z ustawą z dnia 16 listopada 2006 r. o opłacie skarbowej (Dz. U. z 2023 r. poz. 2111)) – jeżeli składający pismo działa przez pełnomocnika.
- Potwierdzenie uiszczenia opłaty skarbowej od pełnomocnictwa – jeżeli obowiązek uiszczenia takiej opłaty wynika z ustawy z dnia 16 listopada 2006 r. o opłacie skarbowej.
- (Nieobowiązkowo). Określenie granic terenu w formie graficznej w przypadku wskazania terenu objętego pismem jako części działki ewidencyjnej lub działek ewidencyjnych.
- (Nieobowiązkowo). Inne załączniki – w przypadku zaznaczenia pola należy podać nazwy załączników.<sup>10)</sup>  
- Szczegółowe informacje dotyczące treści pisma w odniesieniu do działek ewidencyjnych.

## 10. PODPIS SKŁADAJĄCEGO PISMO (PEŁNOMOCNIKA) I DATA PODPISU

Podpis powinien być czytelny. Podpis i datę podpisu umieszcza się w przypadku składania pisma w postaci papierowej.

Podpis: 

Data: .....

Kraków, 29 maja 2024 r.  
PGEEC/0014548/KW24

Prezydent Miasta Torunia  
*za pośrednictwem*  
Miejskiej Pracowni Urbanistycznej  
w Toruniu  
ul. Grudziądzka 126 B  
87-100 Toruń

**dotyczy:** wniosku do sporządzanego planu ogólnego miasta Torunia.

Działając w imieniu PGE Toruń S.A. z siedzibą w Toruniu (dalej: Spółka), w związku z przystąpieniem do sporządzenia planu ogólnego miasta Torunia (dalej: Plan), zwracam się o uwzględnienie wniosku zawartego w załączonym „formularzu pisma dotyczącego aktu planowania przestrzennego”. W formularzu oznaczono obszar oraz przedmiot wniosku.

Obszar objęty sporządzanym Planem ma charakter strategiczny dla Spółki, a ta jako właściciel zakładu elektrociepłowni będącego głównym dostawcą energii cieplnej dla miasta Torunia ma szczególny interes w złożeniu wniosku do sporządzanego projektu Planu. Jego uwzględnienie jest kluczowe dla zabezpieczenia istotnego interesu prawnego Spółki, jej rozwoju i dalszego funkcjonowania, jak również zapewnienia bezpieczeństwa energetycznego dla m. Torunia.

**Bartosz  
Edward  
Kawa**

Elektronicznie  
podpisany przez  
Bartosz Edward  
Kawa  
Data: 2024.05.29  
16:01:41 +02'00'

podpis, pieczęćka

Załączniki:

- formularz pisma dotyczącego aktu planowania przestrzennego.

Lp.	7.2.1. Nazwa aktu planowania przestrzennego	7.2.2. Identyfikator działki lub działek ewidencyjnych	7.2.3. Czy teren objęty pismem obejmuje całość działki lub działek ewidencyjnych	7.2.4. Treść
1	plan ogólny m. Torunia	046301_1.0042.122/23	Tak	<p><b>SI - strefa infrastrukturalna</b></p> <p>Wskazane działki stanowią teren zakładu elektrociepłowni, wraz z bezpośrednio sąsiadującymi obszarami, stanowiącymi parkingi wraz z wewnętrznym układem komunikacyjnym. Na terenie zakładu znajdują się budynki, budowle oraz urządzenia służące do produkcji energii elektrycznej oraz ciepłej, jak również wszelka powiązana infrastruktura techniczna: woda, gaz, ciepło, energetyka, ścieki, telekomunikacja, odpady komunalne i przemysłowe. Na terenie zlokalizowane są również obiekty budowlane przeznaczone pod produkcję, przetwórstwo, składowanie i magazynowanie oraz usługi z tym związane. Dodatkowo w obrębie tego terenu znajdują się budynki typowo biurowe i usługowe, w tym gastronomiczne. Na terenie zakładu funkcjonuje bocznicza kolejowa, do którego prowadzi zewnętrzny tor dojazdowy.</p> <p>W przyszłości możliwe jest wykorzystanie tego terenu pod lokalizację:</p> <ul style="list-style-type: none"> <li>- jednostek kogeneracyjnych gazowych,</li> <li>- kotłów olejowych,</li> <li>- kotłów biomasowych wraz z składowiskiem biomasy,</li> <li>- kotłowni gazowych,</li> <li>- kotłowni elektrodoowych,</li> </ul> <p>jak również budowę i rozbudowę infrastruktury gazowej, olejowej, ciepłowniczej, elektroenergetycznej, wodociągowej, oraz instalacji wytwarzania, magazynowania i wykorzystania wodoru i biogazu.</p> <p>Planowane są również inwestycje związane z OZE, w tym:</p> <ul style="list-style-type: none"> <li>- pompy ciepła,</li> <li>- instalacje PV,</li> <li>- kolektory słoneczne.</li> </ul> <p>Nie można wykluczyć innej działalności związanej z pozyskiwaniem i magazynowaniem energii, w tym ze źródeł odnawialnych, w tym o mocy przekraczającej 100 kW i jej przesyłem.</p> <p>Ww. działalność nie wyczerpuje zakresu możliwości lokalizacji innych technologii i obiektów infrastrukturalnych, które są lub mogą być bezpośrednio lub niebezpośrednio związane z daną technologią.</p>
2		046301_1.0042.122/88	Tak	
3		046301_1.0042.122/94	Tak	
4		046301_1.0042.122/115	Tak	
5		046301_1.0042.122/117	Tak	
6		046301_1.0042.122/119	Tak	
7		046301_1.0042.122/9	Tak	
8		046301_1.0042.122/10	Tak	
9		046301_1.0042.122/18	Tak	
10		046301_1.0042.122/20	Tak	
11		046301_1.0042.122/121	Tak	
12		046301_1.0042.122/97	Tak	
13		046301_1.0042.122/130	Tak	
14		046301_1.0042.99/44	Tak	
15		046301_1.0042.206/3	Tak	
16		046301_1.0042.99/51	Tak	
17		046301_1.0042.122/139	Tak	
18		046301_1.0042.122/141	Tak	
19		046301_1.0042.122/144	Tak	
20		046301_1.0042.122/150	Tak	
21		046301_1.0042.122/152	Tak	
22		046301_1.0042.99/54	Tak	
23		046301_1.0042.122/160	Tak	
24		046301_1.0042.122/116	Tak	
25		046301_1.0042.122/118	Tak	
26		046301_1.0042.122/120	Tak	
27		046301_1.0042.99/52	Tak	
28		046301_1.0042.99/17	Tak	
29		046301_1.0042.122/143	Tak	
30		046301_1.0042.122/140	Tak	
31		046301_1.0042.122/142	Tak	
32		046301_1.0042.99/15	Tak	
33		046301_1.0042.2/1	Tak	
34		046301_1.0042.99/3	Tak	
35		046301_1.0042.99/4	Tak	
36		046301_1.0042.99/38	Tak	
37		046301_1.0042.99/46	Tak	
38		046301_1.0042.72/10	Tak	
39		046301_1.0042.99/40	Tak	
40		046301_1.0042.203/2	Tak	
41		046301_1.0042.206/4	Tak	
42		046301_1.0042.99/49	Tak	
43		046301_1.0042.99/50	Tak	
44		046301_1.0042.45/21	Tak	
45		046301_1.0042.45/13	Tak	
46		046301_1.0042.45/15	Tak	
47		046301_1.0042.45/17	Tak	
48		046301_1.0042.41/11	Tak	
49		046301_1.0042.41/12	Tak	
50		046301_1.0042.43/2	Tak	
51		046301_1.0042.41/7	Tak	
52		046301_1.0042.41/9	Tak	
53		046301_1.0042.41/14	Tak	
54		046301_1.0042.199	Tak	
55		046301_1.0042.200	Tak	
56		046301_1.0042.202	Tak	
57		046301_1.0042.205	Tak	
58		046301_1.0042.99/28	Tak	
59		046301_1.0066.95	Tak	
60		046301_1.0055.30/2	Tak	
61		046301_1.0050.286/6	Tak	
62		046301_1.0047.334/4	Tak	
63		046301_1.0044.194/14	Tak	
				<p><b>SI - strefa infrastrukturalna</b></p> <p>Na wskazanych działkach zlokalizowane są obiekty związane z dystrybucją ciepła sieciowego, takie jak:</p>

64	046301_1.0044.185/13	Tak	grupowe węzły ciepła, komory ciepłownicze bądź lokalne ciepłownie.
65	046301_1.0044.185/14	Tak	
66	046301_1.0044.185/8	Tak	
67	046301_1.0050.637	Tak	
68	046301_1.0046.75	Tak	
71	046301_1.0046.76	Tak	
72	046301_1.0046.48/1	Tak	
73	046301_1.0046.106/2	Tak	
74	046301_1.0041.33/4	Tak	
75	046301_1.0041.40/3	Tak	
76	046301_1.0041.40/4	Tak	
77	046301_1.0041.51/1	Tak	
78	046301_1.0041.53/3	Tak	
79	046301_1.0041.53/10	Tak	
80	046301_1.0042.62	Tak	
81	046301_1.0045.1/1	Tak	
82	046301_1.0045.6/1	Tak	
83	046301_1.0045.7/3	Tak	
84	046301_1.0046.1	Tak	
85	046301_1.0046.2	Tak	
86	046301_1.0046.3	Tak	
87	046301_1.0046.5	Tak	
88	046301_1.0046.6	Tak	
89	046301_1.0042.82/2	Tak	
90	046301_1.0040.16/1	Tak	<b>SI - strefa infrastrukturalna</b> obszar składowiska odpadów po paleniskowych, pochodzących ze spalania paliw, wraz z towarzyszącą infrastrukturą techniczną; dodatkowo na tym terenie prowadzona jest działalność związana z gospodarką odpadami (produkcja, przetwórstwo, składowanie i magazynowanie oraz usługi z tym związane). W przyszłości planowane jest wykorzystanie tego terenu również pod działalność związaną z pozyskiwaniem i magazynowaniem energii, w tym ze źródeł odnawialnych, w tym o mocy przekraczającej 100 kW i jej przesyłem.
91	046301_1.0049.146/4	Tak	
92	046301_1.0049.145/6	Tak	
93	046301_1.0040.14/3	Tak	
94	046301_1.0040.75/6	Tak	
95	046301_1.0040.80/1	Tak	
96	046301_1.0040.82/1	Tak	
97	046301_1.0041.21	Tak	
98	046301_1.0041.23	Tak	
99	046301_1.0041.24	Tak	
100	046301_1.0041.38/1	Tak	
101	046301_1.0041.40/1	Tak	
102	046301_1.0041.33/1	Tak	<b>SI - strefa infrastrukturalna</b> W przyszłości planowane jest wykorzystanie tego terenu również pod działalność związaną z pozyskiwaniem i magazynowaniem energii, w tym ze źródeł odnawialnych, w tym o mocy przekraczającej 100 kW i jej przesyłem.
103	046301_1.0040.15/3	Tak	
104	046301_1.0041.22/1	Tak	
105	046301_1.0041.25/2	Tak	
106	046301_1.0023.74/2	Tak	
107	046301_1.0023.74/1	Tak	
108	046301_1.0023.50/1	Tak	
109	046301_1.0023.46	Tak	
110	046301_1.0023.34	Tak	
111	046301_1.0023.52/6	Tak	
112	046301_1.0023.52/5	Tak	
113	046301_1.0023.52/4	Tak	
114	046301_1.0023.52/3	Tak	
115	046301_1.0023.52/2	Tak	
116	046301_1.0023.52/1	Tak	
117	046301_1.0023.86	Tak	
118	046301_1.0023.51/3	Tak	
119	046301_1.0023.51/4	Tak	
120	046301_1.0023.75/1	Tak	
121	046301_1.0023.75/2	Tak	
122	046301_1.0023.103/3	Tak	
123	046301_1.0023.103/4	Tak	

Bartosz  
Edward Kawa

Elektronicznie podpisany  
przez Bartosz Edward  
Kawa  
Data: 2024.05.29 16:00:35  
+0200'

p. Cethowski  
p. Kephowski B

## Pismo dotyczące aktu planowania przestrzennego

MIĘSKA PRACOWNIA URBANISTYCZNA W TORUNIU

### 1. ORGAN, DO KTÓREGO JEST SKŁADANE PISMO

Data wpływu ..... 3.1. MAJ 2024 .....

Nazwa: Prezydent Miasta Toruń

L. Dz. .... 1335 .....

### 2. RODZAJ PISMA<sup>1)</sup>

- 2.1. wniosek do projektu aktu
- 2.2. uwaga do konsultowanego projektu aktu<sup>2)</sup>
- 2.3. wniosek o zmianę aktu<sup>3)</sup>
- 2.4. wniosek o sporządzenie aktu<sup>3)</sup>

### 3. RODZAJ AKTU PLANOWANIA PRZESTRZENNEGO<sup>1)</sup>

- 3.1. plan ogólny gminy
- 3.2. miejscowy plan zagospodarowania przestrzennego, w tym zintegrowany plan inwestycyjny lub miejscowy plan rewitalizacji
- 3.3. uchwała ustalająca zasady i warunki sytuowania obiektów małej architektury, tablic reklamowych i urządzeń reklamowych oraz ogrodzeń, ich gabaryty, standardy jakościowe oraz rodzaje materiałów budowlanych, z jakich mogą być wykonane
- 3.4. audyt krajobrazowy
- 3.5. plan zagospodarowania przestrzennego województwa

### 4. DANE SKŁADAJĄCEGO PISMO<sup>4)</sup>



Adres skrytki ePUAP lub adres do doręczeń elektronicznych<sup>5)</sup> .....

4.1. Czy składający pismo jest właścicielem lub użytkownikiem wieczystym nieruchomości objętej wnioskiem lub uwagą?

- tak
- nie

### 5. ADRES DO KORESPONDENCJI SKŁADAJĄCEGO PISMO<sup>4)</sup>

(Nieobowiązkowo)

Kraj: ..... Województwo: .....  
Powiat: ..... Gmina: .....  
Ulica: ..... Nr domu: ..... Nr lokalu: .....  
Miejscowość: ..... Kod pocztowy: .....

### 6. DANE PEŁNOMOCNIKA<sup>4)</sup>

(Nieobowiązkowo)

- pełnomocnik
- pełnomocnik do doręczeń

Imię i nazwisko: .....  
Kraj: ..... Województwo: .....  
Powiat: ..... Gmina: .....  
Ulica: ..... Nr domu: ..... Nr lokalu: .....  
Miejscowość: ..... Kod pocztowy: .....

E-mail (w przypadku gdy pełnomocnik posiada adres e-mail): .....

Nr tel. (nieobowiązkowo): .....

Adres skrytki ePUAP lub adres do doręczeń elektronicznych<sup>5)</sup>:

## 7. TREŚĆ PISMA

7.1. Treść<sup>6)</sup> Opis problemu zawarto w odniesieniu do działek. Dbając o zrównoważony rozwój osiedla, dobro mieszkańców osiedla i terenów sąsiednich uprasza się władze miasta Torunia o zachowanie w stanie obecnym terenów leśnych oraz niezagospodarowywanie terenów zielonych, których działki wymieniono poniżej. Wskazane tereny zielone pełnią rolę rekreacyjną i stanowią główny walor osiedla. Za zachowanie wskazanych obszarów zielonych przemawia również bliskość zabudowań. Szczególnym miejscem jest cieszący się szczególną popularnością plac zabaw, w pobliżu, którego planowano pieszo-jezdnię (obręb 30, dz.196). Tutaj wbrew dotychczasowym planom sugeruje się zadrzewienie i zakrzewienie obszaru mając na względzie bezpieczeństwo dzieci.

7.2. (Nicobowiązkowo). W przypadku wypełnienia, należy uzupełnić każdą z kolumn tabeli.

Szczegółowe informacje dotyczące treści pisma w odniesieniu do działek ewidencyjnych:

Lp.	7.2.1. Nazwa aktu planowania przestrzennego	7.2.2. Identyfikator działki lub działek ewidencyjnych	7.2.3. Czy teren objęty pismem obejmuje całość działki lub działek ewidencyjnych <sup>7)</sup>	7.2.4. Treść <sup>6)</sup>
1	Plan ogólny miasta Torunia	046301_1.0030.196, 238,195,203,204/1,205,227,67/6,77/3, 228,208,209, 210,319/1319,2	<input checked="" type="checkbox"/> tak <input type="checkbox"/> nie	Wskazane tereny zielone pełnią rolę rekreacyjną i stanowią główny walor osiedla. Za zachowanie wskazanych obszarów zielonych przemawia również bliskość zabudowań. Szczególnym miejscem jest cieszący się szczególną popularnością plac zabaw (między ulicami Freytaga i Hubego), w pobliżu, którego planowano pieszo-jezdnię (obręb 30, dz.196). Tutaj wbrew dotychczasowym planom sugeruje się zadrzewienie i zakrzewienie obszaru mając na względzie bezpieczeństwo dzieci. Za zachowanie wskazanych obszarów zielonych przemawia również bliskość zabudowań.

7.3. (Nicobowiązkowo). W przypadku wypełnienia, należy uzupełnić każdą z kolumn tabeli.

Szczegółowe informacje dotyczące działek ewidencyjnych oraz niektórych parametrów – w przypadku zaznaczenia w pkt 2: wniosku do projektu aktu (pkt 2.1), uwagi do konsultowanego projektu aktu (pkt 2.2) lub wniosku o zmianę aktu (pkt 2.3) oraz w pkt 3: planu ogólnego gminy (pkt 3.1) lub miejscowego planu zagospodarowania przestrzennego, w tym zintegrowanego planu inwestycyjnego lub miejscowego planu rewitalizacji (pkt 3.2)

Lp.	7.3.1. Nazwa planu ogólnego gminy lub miejscowego planu zagospodarowania przestrzennego	7.3.2. Identyfikator działki lub działek ewidencyjnych	7.3.3. Czy teren objęty pismem obejmuje całość działki lub działek ewidencyjnych <sup>7)</sup>	7.3.4. Nazwa lub nazwy klasy przeznaczenia terenu (albo symbol lub symbole klasy przeznaczenia terenu) <sup>8)</sup>	7.3.5. Maksymalny udział powierzchni zabudowy [%]	7.3.6. Maksymalna wysokość zabudowy [m]	7.3.7. Minimalny udział powierzchni biologicznie czynnej [%]
1			<input type="checkbox"/> tak <input type="checkbox"/> nie				

## 8. OŚWIADCZENIE W SPRAWIE KORESPONDENCJI ELEKTRONICZNEJ

Wyrażam zgodę

Nie wyrażam zgody

na doręczanie korespondencji w niniejszej sprawie za pomocą środków komunikacji elektronicznej w rozumieniu art. 2 pkt 5 ustawy z dnia 18 lipca 2002 r. o świadczeniu usług drogą elektroniczną (Dz. U. z 2020 r. poz. 344).

## 9. ZAŁĄCZNIKI

Potwierdzenie uiszczenia opłaty skarbowej od pełnomocnictwa – jeżeli obowiązek uiszczenia takiej opłaty wynika z ustawy z dnia 16 listopada 2006 r. o opłacie skarbowej.

# Pismo dotyczące aktu planowania przestrzennego

MIEJSKA PRACOWNIA URBANISTYCZNA W TORUNIU

Data wpływu ..... 31 MAJ 2024

## 1. ORGAN, DO KTÓREGO JEST SKŁADANE PISMO

Nazwa: Miejska Pracownia Urbanistyczna L. Dz. 1336  
w Toruniu

## 2. RODZAJ PISMA<sup>1)</sup>

- 2.1. wniosek do projektu aktu       2.2. uwaga do konsultowanego projektu aktu<sup>2)</sup>  
 2.3. wniosek o zmianę aktu<sup>3)</sup>       2.4. wniosek o sporządzenie aktu<sup>3)</sup>

## 3. RODZAJ AKTU PLANOWANIA PRZESTRZENNEGO<sup>1)</sup>

- 3.1. plan ogólny gminy  
 3.2. miejscowy plan zagospodarowania przestrzennego, w tym zintegrowany plan inwestycyjny lub miejscowy plan rewitalizacji  
 3.3. uchwała ustalająca zasady i warunki sytuowania obiektów małej architektury, tablic reklamowych i urządzeń reklamowych oraz ogrodzeń, ich gabaryty, standardy jakościowe oraz rodzaje materiałów budowlanych, z jakich mogą być wykonane  
 3.4. audyt krajobrazowy  
 3.5. plan zagospodarowania przestrzennego województwa

## 4. DANE SKŁADAJĄCEGO PISMO<sup>4)</sup>

4.1. Czy składający pismo jest właścicielem lub użytkownikiem wieczystym nieruchomości objętej wnioskiem lub uwagą?

tak  nie

## 5. ADRES DO KORESPONDENCJI SKŁADAJĄCEGO PISMO<sup>4)</sup>

(Nieobowiązkowo) J.W.

Kraj: ..... Województwo: .....  
Powiat: ..... Gmina: .....  
Ulica: ..... Nr domu: ..... Nr lokalu: .....  
Miejscowość: ..... Kod pocztowy: .....

## 6. DANE PEŁNOMOCNIKA<sup>4)</sup>

(Nieobowiązkowo) niepełnomocny

pełnomocnik  pełnomocnik do doręczeń

Imię i nazwisko: .....  
Kraj: ..... Województwo: .....  
Powiat: ..... Gmina: .....  
Ulica: ..... Nr domu: ..... Nr lokalu: .....  
Miejscowość: ..... Kod pocztowy: .....  
E-mail (w przypadku gdy pełnomocnik posiada adres e-mail): .....  
Nr tel. (nieobowiązkowo): .....  
Adres skrytki ePUAP lub adres do doręczeń elektronicznych<sup>5)</sup>: .....

## TREŚĆ PISMA

7.1. Treść<sup>6)</sup> Wnioskuje, aby teren w rejonie ulic Jagna Boska, Łozna Chlewicka i Włopy (m.ozp 241) otrzymał funkcję SO (strefa otwarta) małej, teren zielony na Hrabstwie, dla projektu budowlanego z 13 do 8 m dla istniejącej działki sąsiedniej. Wniosek jest o rezygnację z postępowania z ew. i tworzenia drog N(4) 13 i N(4) 14.

7.2. (Nieobowiązkowo) W przypadku wypełnienia, należy uzupełnić każdą z kolumn tabeli.

Szczegółowe informacje dotyczące treści pisma w odniesieniu do działek ewidencyjnych:

Lp.	7.2.1. Nazwa aktu planowania przestrzennego	7.2.2. Identyfikator or działki lub działek ewidencyjnych	7.2.3. Czy teren objęty pismem obejmuje całość działki lub działek ewidencyjnych <sup>7)</sup>	7.2.4. Treść <sup>6)</sup>
1	/	/	<input type="checkbox"/> tak <input type="checkbox"/> nie	/

7.3. (Nieobowiązkowo) W przypadku wypełnienia, należy uzupełnić każdą z kolumn tabeli.

Szczegółowe informacje dotyczące działek ewidencyjnych oraz niektórych parametrów – w przypadku zaznaczenia w pkt 2: wniosku do projektu aktu (pkt 2.1), uwagi do konsultowanego projektu aktu (pkt 2.2) lub wniosku o zmianę aktu (pkt 2.3) oraz w pkt 3: planu ogólnego gminy (pkt 3.1) lub miejscowego planu zagospodarowania przestrzennego, w tym zintegrowanego planu inwestycyjnego lub miejscowego planu rewitalizacji (pkt 3.2):

Lp.	7.3.1. Nazwa planu ogólnego gminy lub miejscowego planu zagospodarowania przestrzennego	7.3.2. Identyfikator działki lub działek ewidencyjnych	7.3.3. Czy teren objęty pismem obejmuje całość działki lub działek ewidencyjnych <sup>7)</sup>	7.3.4. Nazwa lub nazwy klasy przeznaczenia terenu (albo symbol lub symbole klasy przeznaczenia terenu) <sup>8)</sup>	7.3.5. Maksymalny udział powierzchni zabudowy [%]	7.3.6. Maksymalna wysokość zabudowy [m]	7.3.7. Minimalny udział powierzchni biologicznie czynnej [%]
1	/	/	<input type="checkbox"/> tak <input type="checkbox"/> nie	/	/	/	/

## 8. OŚWIADCZENIE W SPRAWIE KORESPONDENCJI ELEKTRONICZNEJ

Wyrażam zgodę  Nie wyrażam zgody

na doręczanie korespondencji w niniejszej sprawie za pomocą środków komunikacji elektronicznej w rozumieniu art. 2 pkt 5 ustawy z dnia 18 lipca 2002 r. o świadczeniu usług drogą elektroniczną (Dz. U. z 2020 r. poz. 344).

## 9. ZAŁĄCZNIKI

- Pełnomocnictwo do reprezentowania składającego pismo lub pełnomocnictwo do doręczeń (zgodnie z ustawą z dnia 16 listopada 2006 r. o opłacie skarbowej (Dz. U. z 2023 r. poz. 2111)) – jeżeli składający pismo działa przez pełnomocnika.
- Potwierdzenie uiszczenia opłaty skarbowej od pełnomocnictwa – jeżeli obowiązek uiszczenia takiej opłaty wynika z ustawy z dnia 16 listopada 2006 r. o opłacie skarbowej.
- (Nieobowiązkowo). Określenie granic terenu w formie graficznej w przypadku wskazania terenu objętego pismem jako części działki ewidencyjnej lub działek ewidencyjnych.
- (Nieobowiązkowo). Inne załączniki – w przypadku zaznaczenia pola należy podać nazwy załączników.<sup>9)</sup>

## 10. PODPIS SKŁADAJĄCEGO PISMO (PEŁNOMOCNIKA) I DATA PODPISU

Podpis powinien być czytelny. Podpis i data podpisu umieszcza się w przypadku składania pisma w postaci papierowej.

Podpis: [REDACTED]

Data: 29 V 2024

p. Cethamul  
p. Kepharsin  
Benet

MIEJSKA PRACOWNIA URBANISTYCZNA W TORUNIU

Data wpływu 31 MAJ 2024

## Pismo dotyczące aktu planowania przestrzennego

### 1. ORGAN, DO KTÓREGO JEST SKŁADANE PISMO

L. Dz. 1397

Nazwa: Miejska Pracownia Urbanistyczna w Toruniu

### 2. RODZAJ PISMA<sup>1)</sup>

- 2.1. wniosek do projektu aktu       2.2. uwaga do konsultowanego projektu aktu<sup>2)</sup>  
 2.3. wniosek o zmianę aktu<sup>3)</sup>       2.4. wniosek o sporządzenie aktu<sup>3)</sup>

### 3. RODZAJ AKTU PLANOWANIA PRZESTRZENNEGO<sup>1)</sup>

- 3.1. plan ogólny gminy  
 3.2. miejscowy plan zagospodarowania przestrzennego, w tym zintegrowany plan inwestycyjny lub miejscowy plan rewitalizacji  
 3.3. uchwała ustalająca zasady i warunki sytuowania obiektów małej architektury, tablic reklamowych i urządzeń reklamowych oraz ogrodzeń, ich gabaryty, standardy jakościowe oraz rodzaje materiałów budowlanych, z jakich mogą być wykonane  
 3.4. audyt krajobrazowy  
 3.5. plan zagospodarowania przestrzennego województwa

### 4. DANE SKŁADAJĄCEGO PISMO<sup>4)</sup>



4.1. Czy składający pismo jest właścicielem lub użytkownikiem wieczystym nieruchomości objętej wnioskiem lub uwagą?

tak  nie

### 5. ADRES DO KORESPONDENCJI SKŁADAJĄCEGO PISMO<sup>4)</sup>

(Nieobowiązkowo) J. W

Kraj: ..... Województwo: .....  
Powiat: ..... Gmina: .....  
Ulica: ..... Nr domu: ..... Nr lokalu: .....  
Miejscowość: ..... Kod pocztowy: .....

### 6. DANE PEŁNOMOCNIKA<sup>4)</sup>

(Nieobowiązkowo) niedołyca

pełnomocnik  pełnomocnik do doręczeń

Imię i nazwisko: .....  
Kraj: ..... Województwo: .....  
Powiat: ..... Gmina: .....  
Ulica: ..... Nr domu: ..... Nr lokalu: .....  
Miejscowość: ..... Kod pocztowy: .....  
E-mail (w przypadku gdy pełnomocnik posiada adres e-mail): .....  
Nr tel. (nieobowiązkowo): .....  
Adres skrytki ePUAP lub adres do doręczeń elektronicznych<sup>5)</sup>: .....

## 7. TREŚĆ PISMA

7.1. Treść<sup>6)</sup> Wnioskuje, aby teren w rejonie ulic Jana Bosko, Szosa Chelmińska i Ugory (mpzp-241) otrzymał funkcję SO (strona otwarta, profil, Teren zielony rekreacyjny, bez profilu dośrodkowych). Wnioskuje o regulację dopuszczalnej wysokości zabudowy z rzędu 5 metrów dla istniejącej zabudowy Szosy Chelmińskiej. Wnioskuje o przyznanie z jordanizacji i ewentualnego utwardzenia drogi KD(L).13 i KD(L).14.

7.2. (Nieobowiązkowo) W przypadku wypełnienia, należy uzupełnić każdą z kolumn tabeli.

Szczegółowe informacje dotyczące treści pisma w odniesieniu do działek ewidencyjnych:

Lp.	7.2.1. Nazwa aktu planowania przestrzennego	7.2.2. Identyfikator or działki lub działek ewidencyjnych	7.2.3. Czy teren objęty pismem obejmuje całość działki lub działek ewidencyjnych <sup>7)</sup>	7.2.4. Treść <sup>6)</sup>
1	/	/	<input type="checkbox"/> tak <input type="checkbox"/> nie	/

7.3. (Nieobowiązkowo) W przypadku wypełnienia, należy uzupełnić każdą z kolumn tabeli.

Szczegółowe informacje dotyczące działek ewidencyjnych oraz niektórych parametrów – w przypadku zaznaczenia w pkt 2: wniosku do projektu aktu (pkt 2.1), uwagi do konsultowanego projektu aktu (pkt 2.2) lub wniosku o zmianę aktu (pkt 2.3) oraz w pkt 3: planu ogólnego gminy (pkt 3.1) lub miejscowego planu zagospodarowania przestrzennego, w tym zintegrowanego planu inwestycyjnego lub miejscowego planu rewitalizacji (pkt 3.2):

Lp.	7.3.1. Nazwa planu ogólnego gminy lub miejscowego planu zagospodarowania przestrzennego	7.3.2. Identyfikator działki lub działek ewidencyjnych	7.3.3. Czy teren objęty pismem obejmuje całość działki lub działek ewidencyjnych <sup>7)</sup>	7.3.4. Nazwa lub nazwy klasy przeznaczenia terenu (albo symbol lub symbole klasy przeznaczenia terenu) <sup>8)</sup>	7.3.5. Maksymalny udział powierzchni zabudowy [%]	7.3.6. Maksymalna wysokość zabudowy [m]	7.3.7. Minimalny udział powierzchni biologicznie czynnej [%]
1	/	/	<input type="checkbox"/> tak <input type="checkbox"/> nie	/	/	/	/

## 8. OŚWIADCZENIE W SPRAWIE KORESPONDENCJI ELEKTRONICZNEJ

Wyrażam zgodę  Nie wyrażam zgody

na doręczanie korespondencji w niniejszej sprawie za pomocą środków komunikacji elektronicznej w rozumieniu art. 2 pkt 5 ustawy z dnia 18 lipca 2002 r. o świadczeniu usług drogą elektroniczną (Dz.U. z 2020 r. poz. 344).

## 9. ZAŁĄCZNIKI

- Pełnomocnictwo do reprezentowania składającego pismo lub pełnomocnictwo do doręczeń (zgodnie z ustawą z dnia 16 listopada 2006 r. o opłacie skarbowej (Dz. U. z 2023 r. poz., 2111)) – jeżeli składający pismo działa przez pełnomocnika.
- Potwierdzenie uiszczenia opłaty skarbowej od pełnomocnictwa – jeżeli obowiązek uiszczenia takiej opłaty wynika z ustawy z dnia 16 listopada 2006 r. o opłacie skarbowej.
- (Nieobowiązkowo). Określenie granic terenu w formie graficznej w przypadku wskazania terenu objętego pismem jako części działki ewidencyjnej lub działek ewidencyjnych.
- (Nieobowiązkowo). Inne załączniki – w przypadku zaznaczenia pola należy podać nazwy załączników.<sup>9)</sup>

## 10. PODPIS SKŁADAJĄCEGO PISMO (PEŁNOMOCNIKA) I DATA PODPISU

Podpis powinien być czytelny. Podpis i data podpisu umieszcza się w przypadku składania pisma w postaci papierowej.

Podpis:

Data: 29. V. 2024

p. Cethowska  
p. Kephowska

## Pismo dotyczące aktu planowania przestrzennego

MIEJSKA PRACOWNIA URBANISTYCZNA W TORUNIU

### 1. ORGAN, DO KTÓREGO JEST SKŁADANE PISMO

Nazwa: Prezydent Miasta Toruń

Data wpływu ..... 31 MAJ 2024

L. Dz. .... 1338


### 2. RODZAJ PISMA<sup>1)</sup>

- 2.1. wniosek do projektu aktu  2.2. uwaga do konsultowanego projektu aktu<sup>2)</sup>  
 2.3. wniosek o zmianę aktu<sup>3)</sup>  2.4. wniosek o sporządzenie aktu<sup>3)</sup>

### 3. RODZAJ AKTU PLANOWANIA PRZESTRZENNEGO<sup>1)</sup>

- 3.1. plan ogólny gminy  
 3.2. miejscowy plan zagospodarowania przestrzennego, w tym zintegrowany plan inwestycyjny lub miejscowy plan rewitalizacji  
 3.3. uchwała ustalająca zasady i warunki sytuowania obiektów małej architektury, tablic reklamowych i urządzeń reklamowych oraz ogrodzeń, ich gabaryty, standardy jakościowe oraz rodzaje materiałów budowlanych, z jakich mogą być wykonane  
 3.4. audyt krajobrazowy  
 3.5. plan zagospodarowania przestrzennego województwa

### 4. DANE SKŁADAJĄCEGO PISMO<sup>4)</sup>



4.1. Czy składający pismo jest właścicielem lub użytkownikiem wieczystym nieruchomości objętej wnioskiem lub uwagą?

tak  nie

### 5. ADRES DO KORESPONDENCJI SKŁADAJĄCEGO PISMO<sup>4)</sup>

(Nieobowiązkowo)

Kraj: ..... Województwo: .....  
Powiat: ..... Gmina: .....  
Ulica: ..... Nr domu: ..... Nr lokalu: .....  
Miejscowość: ..... Kod pocztowy: .....

### 6. DANE PEŁNOMOCNIKA<sup>4)</sup>

(Nieobowiązkowo)

pełnomocnik  pełnomocnik do doręczeń

Imię i nazwisko: .....  
Kraj: ..... Województwo: .....  
Powiat: ..... Gmina: .....  
Ulica: ..... Nr domu: ..... Nr lokalu: .....  
Miejscowość: ..... Kod pocztowy: .....

E-mail (w przypadku gdy pełnomocnik posiada adres e-mail): .....

Nr tel. (nieobowiązkowo): .....

Adres skrytki ePUAP lub adres do doręczeń elektronicznych<sup>5)</sup>:

## 7. TREŚĆ PISMA

7.1. Treść<sup>6)</sup> - teren Winnicy po stronie zachodniej i wschodniej mostu gen. Zawadzkiej powinien pozostać terenem zielonym z zakazem zabudowy - rozpocząć prace pozwalające na zmianę statusu Winnicy z Obszar Natura 2000 na rezerwat przyrody - zadbać o większą czystość miasta, tereny zielone są pełne śmieci, nawet tereny chronione prawnie

7.2. (Nieobowiązkowo). W przypadku wypełnienia, należy uzupełnić każdą z kolumn tabeli.

Szczegółowe informacje dotyczące treści pisma w odniesieniu do działek ewidencyjnych:

Lp.	7.2.1. Nazwa aktu planowania przestrzennego	7.2.2. Identyfikator działki lub działek ewidencyjnych	7.2.3. Czy teren objęty pismem obejmuje całość działki lub działek ewidencyjnych <sup>7)</sup>	7.2.4. Treść <sup>6)</sup>
1	.....	.....	<input type="checkbox"/> tak <input type="checkbox"/> nie	.....

7.3. (Nieobowiązkowo). W przypadku wypełnienia, należy uzupełnić każdą z kolumn tabeli.

Szczegółowe informacje dotyczące działek ewidencyjnych oraz niektórych parametrów – w przypadku zaznaczenia w pkt 2: wniosku do projektu aktu (pkt 2.1), uwagi do konsultowanego projektu aktu (pkt 2.2) lub wniosku o zmianę aktu (pkt 2.3) oraz w pkt 3: planu ogólnego gminy (pkt 3.1) lub miejscowego planu zagospodarowania przestrzennego, w tym zintegrowanego planu inwestycyjnego lub miejscowego planu rewitalizacji (pkt 3.2)

Lp.	7.3.1. Nazwa planu ogólnego gminy lub miejscowego planu zagospodarowania przestrzennego	7.3.2. Identyfikator działki lub działek ewidencyjnych	7.3.3. Czy teren objęty pismem obejmuje całość działki lub działek ewidencyjnych <sup>7)</sup>	7.3.4. Nazwa lub nazwy klasy przeznaczenia terenu (albo symbol lub symbole klasy przeznaczenia terenu) <sup>8)</sup>	7.3.5. Maksymalny udział powierzchni zabudowy [%]	7.3.6. Maksymalna wysokość zabudowy [m]	7.3.7. Minimalny udział powierzchni biologicznie czynnej [%]
1	.....	.....	<input type="checkbox"/> tak <input type="checkbox"/> nie	.....	.....	.....	.....

## 8. OŚWIADCZENIE W SPRAWIE KORESPONDENCJI ELEKTRONICZNEJ

Wyrażam zgodę

Nie wyrażam zgody

na doręczanie korespondencji w niniejszej sprawie za pomocą środków komunikacji elektronicznej w rozumieniu art. 2 pkt 5 ustawy z dnia 18 lipca 2002 r. o świadczeniu usług drogą elektroniczną (Dz. U. z 2020 r. poz. 344).

## 9. ZAŁĄCZNIKI

Potwierdzenie uiszczenia opłaty skarbowej od pełnomocnictwa – jeżeli obowiązek uiszczenia takiej opłaty wynika z ustawy z dnia 16 listopada 2006 r. o opłacie skarbowej.

(Nieobowiązkowo). Określenie granic terenu w formie graficznej w przypadku wskazania terenu objętego pismem jako części działki ewidencyjnej lub działek ewidencyjnych.

(Nieobowiązkowo). Inne załączniki – w przypadku zaznaczenia pola należy podać nazwy załączników<sup>9)</sup>

p. Celichowski  
p. Kępcowski

## Pismo dotyczące aktu planowania przestrzennego

MIEJSKA PRACOWNIA URBANISTYCZNA W TORUNIU

### 1. ORGAN, DO KTÓREGO JEST SKŁADANE PISMO

Data wpływu 31 MAJ 2024

Nazwa:

### 2. RODZAJ PISMA<sup>1)</sup>

Dz. 1339

- 2.1. wniosek do projektu aktu
- 2.2. uwaga do konsultowanego projektu aktu<sup>2)</sup>
- 2.3. wniosek o zmianę aktu<sup>3)</sup>
- 2.4. wniosek o sporządzenie aktu<sup>3)</sup>

### 3. RODZAJ AKTU PLANOWANIA PRZESTRZENNEGO<sup>1)</sup>

- 3.1. plan ogólny gminy
- 3.2. miejscowy plan zagospodarowania przestrzennego, w tym zintegrowany plan inwestycyjny lub miejscowy plan rewitalizacji
- 3.3. uchwała ustalająca zasady i warunki sytuowania obiektów małej architektury, tablic reklamowych i urządzeń reklamowych oraz ogrodzeń, ich gabaryty, standardy jakościowe oraz rodzaje materiałów budowlanych, z jakich mogą być wykonane
- 3.4. audyt krajobrazowy
- 3.5. plan zagospodarowania przestrzennego województwa


### 4. DANE SKŁADAJĄCEGO PISMO<sup>4)</sup>



4.1. Czy składający pismo jest właścicielem lub użytkownikiem wieczystym nieruchomości objętej wnioskiem lub uwagą?

- tak
- nie

### 5. ADRES DO KORESPONDENCJI SKŁADAJĄCEGO PISMO<sup>4)</sup>



### 6. DANE PEŁNOMOCNIKA<sup>4)</sup>

(Nieobowiązkowo)

- pełnomocnik
- pełnomocnik do doręczeń

Imię i nazwisko: .....

Kraj: ..... Województwo: .....

Powiat: ..... Gmina: .....

Ulica: ..... Nr domu: ..... Nr lokalu: .....

Miejscowość: ..... Kod pocztowy: .....

E-mail (w przypadku gdy pełnomocnik posiada adres e-mail): .....

Nr tel. (nieobowiązkowo): .....

Adres skrytki ePUAP lub adres do doręczeń elektronicznych<sup>5)</sup>: .....

## 7. TREŚĆ PISMA

7.1. Treść<sup>6)</sup> Wnoszę o objęcie działek nr 67, 100, 101, 168, 66, 86, 87, 99, 133 obręb 31 strefą zieleni i rekreacji. Jest to teren rodzinnego ogrodu działkowego (ROD), który przynależy do w/w strefy. Zgodnie z ustawą o ROD, jako stały element infrastruktury gmin, ogrody winny być uwzględniane w ich rozwoju, a organy gmin tworzyć do tego warunki. Objęcie w/w strefą umożliwi ujawnienie ROD w mpzp, co przełoży się na prawa 103 rodzin - działkowców. Objęcie strefą zakazującą ujawnienia ROD w mpzp groziłoby jego likwidacją (art. 19 ust. 2 ustawy o ROD). Stabilizacja prawna będzie sprzyjała podnoszeniu standardu ROD - ryzyko likwidacji zniechęci do inwestowania w działki. ROD są obszarem o wysokiej bioróżnorodności, ich ochrona planistyczna realizuje prawo UE oraz krajowe, są ważnym elementem infrastruktury zielonej gminy; służą realizacji zadań gminy, pełniąc istotne funkcje społeczne: wsparcia socjalnego, integracji społeczności lokalnej i międzypokoleniowej, aktywizacji seniorów, edukacji ekologicznej dzieci, promocji zdrowego trybu życia.

7.2. (Nieobowiązkowo) W przypadku wypełnienia, należy uzupełnić każdą z kolumn tabeli.

Szczegółowe informacje dotyczące treści pisma w odniesieniu do działek ewidencyjnych:

Lp.	7.2.1. Nazwa aktu planowania przestrzennego	7.2.2. Identyfikator działki lub działek ewidencyjnych	7.2.3. Czy teren objęty pismem obejmuje całość działki lub działek ewidencyjnych <sup>7)</sup>	7.2.4. Treść <sup>6)</sup>
1				

7.3. (Nieobowiązkowo) W przypadku wypełnienia, należy uzupełnić każdą z kolumn tabeli. Szczegółowe informacje dotyczące działek ewidencyjnych oraz niektórych parametrów – w przypadku zaznaczenia w pkt 2: wniosku do projektu aktu (pkt 2.1), uwagi do konsultowanego projektu aktu (pkt 2.2) lub wniosku o zmianę aktu (pkt 2.3) oraz w pkt 3: planu ogólnego gminy (pkt 3.1) lub miejscowego planu zagospodarowania przestrzennego, w tym zintegrowanego planu inwestycyjnego lub miejscowego planu rewitalizacji (pkt 3.2):

Lp.	7.3.1. Nazwa planu ogólnego gminy lub miejscowego planu zagospodarowania przestrzennego	7.3.2. Identyfikator działki lub działek ewidencyjnych	7.3.3. Czy teren objęty pismem obejmuje całość działki lub działek ewidencyjnych <sup>7)</sup>	7.3.4. Nazwa lub nazwy klasy przeznaczenia terenu (albo symbol lub symbole klasy przeznaczenia terenu) <sup>8)</sup>	7.3.5. Maksymalny udział powierzchni zabudowy [%]	7.3.6. Maksymalna wysokość zabudowy [m]	7.3.7. Minimalny udział powierzchni biologicznie czynnej [%]
1							

## 8. OŚWIADCZENIE W SPRAWIE KORESPONDENCJI ELEKTRONICZNEJ

Wyrażam zgodę  Nie wyrażam zgody

na doręczanie korespondencji w niniejszej sprawie za pomocą środków komunikacji elektronicznej w rozumieniu art. 2 pkt 5 ustawy z dnia 18 lipca 2002 r. o świadczeniu usług drogą elektroniczną (Dz. U. z 2020 r. poz. 344).

## 9. ZAŁĄCZNIKI

- Pełnomocnictwo do reprezentowania składającego pismo lub pełnomocnictwo do doręczeń (zgodnie z ustawą z dnia 16 listopada 2006 r. o opłacie skarbowej (Dz. U. z 2023 r. poz. 2111)) – jeżeli składający pismo działa przez pełnomocnika.
- Potwierdzenie uiszczenia opłaty skarbowej od pełnomocnictwa – jeżeli obowiązek uiszczenia takiej opłaty wynika z ustawy z dnia 16 listopada 2006 r. o opłacie skarbowej.
- (Nieobowiązkowo). Określenie granic terenu w formie graficznej w przypadku wskazania terenu objętego pismem jako części działki ewidencyjnej lub działek ewidencyjnych.
- (Nieobowiązkowo). Inne załączniki – w przypadku zaznaczenia pola należy podać nazwy załączników.<sup>9)</sup>

## 10. PODPIS SKŁADAJĄCEGO PISMO (PEŁNOMOCNIKA) I DATA PODPISU

Podpis powinien być czytelny. Podpis i datę podpisu umieszcza się w przypadku składania pisma w postaci papierowej.

Podpis:

[Redacted signature]

Data: 31.05.2024 r.

p. Cethowski  
p. Kephowski B

## Pismo dotyczące aktu planowania przestrzennego

### 1. ORGAN, DO KTÓREGO JEST SKŁADANE PISMO

Nazwa: Prezydent Miasta Toruń

MIEJSKA PRACOWNIA URBANISTYCZNA W TORUNIU

Data wpływu 31 MAJ 2024

L. Dz. 1340

### 2. RODZAJ PISMA<sup>1)</sup>

2.1. wniosek do projektu aktu

2.2. uwaga do konsultowanego projektu aktu<sup>2)</sup>

2.3. wniosek o zmianę aktu<sup>3)</sup>

2.4. wniosek o sporządzenie aktu<sup>3)</sup>

### 3. RODZAJ AKTU PLANOWANIA PRZESTRZENNEGO<sup>1)</sup>

3.1. plan ogólny gminy

3.2. miejscowy plan zagospodarowania przestrzennego, w tym zintegrowany plan inwestycyjny lub miejscowy plan rewitalizacji

3.3. uchwała ustalająca zasady i warunki sytuowania obiektów małej architektury, tablic reklamowych i urządzeń reklamowych oraz ogrodzeń, ich gabaryty, standardy jakościowe oraz rodzaje materiałów budowlanych, z jakich mogą być wykonane

3.4. audyt krajobrazowy

3.5. plan zagospodarowania przestrzennego województwa

### 4. DANE SKŁADAJĄCEGO PISMO<sup>4)</sup>

4.1. Czy składający pismo jest właścicielem lub użytkownikiem wieczystym nieruchomości objętej wnioskiem lub uwagą?

tak  nie

### 5. ADRES DO KORESPONDENCJI SKŁADAJĄCEGO PISMO<sup>4)</sup>

(Nieobowiązkowo)

Kraj: ..... Województwo: .....

Powiat: ..... Gmina: .....

Ulica: ..... Nr domu: ..... Nr lokalu: .....

Miejscowość: ..... Kod pocztowy: .....

### 6. DANE PEŁNOMOCNIKA<sup>4)</sup>

(Nieobowiązkowo)

pełnomocnik  pełnomocnik do doręczeń

Imię i nazwisko: .....

Kraj: ..... Województwo: .....

Powiat: ..... Gmina: .....

Ulica: ..... Nr domu: ..... Nr lokalu: .....

Miejscowość: ..... Kod pocztowy: .....

E-mail (w przypadku gdy pełnomocnik posiada adres e-mail): .....

Nr tel. (nieobowiązkowo): .....

Adres skrytki ePUAP lub adres do doręczeń elektronicznych <sup>5)</sup>:

## 7. TREŚĆ PISMA

7.1. Treść<sup>6)</sup> Wnosząc o nadanie poniższych funkcji w nowym planie ogólnym dla terenu ograniczonego ulicami Szosa Chelmińska, Storczykowa, Ugory (dla tzw. Parku Naturalnego Wrzosowisko) : → W części ZP1 - SO (strefa otwarta) + profil „teren zieleni naturalnej, bez profili dodatkowych; → W części UP/ZP2 - SN (strefa zieleni i rekreacji), z profilami dodatkowymi: · teren sportu i rekreacji (dla istniejącego boiska), · teren usług pomocy społecznej (dla istniejącego domu samopomocy) · teren zieleni naturalnej i lasu dla części wolnej od zabudowy W części UP/ZP3 - SN (strefa zieleni i rekreacji), z profilami dodatkowymi · teren usług edukacji (dla istniejącej szkoły salezjańskiej) · teren zieleni naturalnej dla części wolnej od zabudowy → W części KD(L)14 i ZP22 - SO (strefa otwarta/teren zieleni naturalnej), jako kontynuacja ZP1, W części US9 - SN (strefa zieleni i rekreacji), z profilami dodatkowymi: · teren sportu i rekreacji (dla istniejącego skate-parku) → W części IT/ZP20 i IT/ZP21 - SI (strefa infrastrukturalna) z profilem terenu zieleni urządzonej. Wnosząc również o utworzenie zespołu przyrodniczo-krajobrazowego na terenie całego parku, zarówno łąk i lasu jak wnioskowało uprzednio stowarzyszenie Zielone Wrzosey i Rada Okręgu nr 10.

7.2. (Nieobowiązkowo). W przypadku wypełnienia, należy uzupełnić każdą z kolumn tabeli.

Szczegółowe informacje dotyczące treści pisma w odniesieniu do działek ewidencyjnych:

Lp.	7.2.1. Nazwa aktu planowania przestrzennego	7.2.2. Identyfikator działki lub działek ewidencyjnych	7.2.3. Czy teren objęty pismem obejmuje całość działki lub działek ewidencyjnych <sup>7)</sup>	7.2.4. Treść <sup>6)</sup>
1	.....	.....	<input type="checkbox"/> tak <input type="checkbox"/> nie	.....

7.3. (Nieobowiązkowo). W przypadku wypełnienia, należy uzupełnić każdą z kolumn tabeli.

Szczegółowe informacje dotyczące działek ewidencyjnych oraz niektórych parametrów – w przypadku zaznaczenia w pkt 2: wniosku do projektu aktu (pkt 2.1), uwagi do konsultowanego projektu aktu (pkt 2.2) lub wniosku o zmianę aktu (pkt 2.3) oraz w pkt 3: planu ogólnego gminy (pkt 3.1) lub miejscowego planu zagospodarowania przestrzennego, w tym zintegrowanego planu inwestycyjnego lub miejscowego planu rewitalizacji (pkt 3.2)

Lp.	7.3.1. Nazwa planu ogólnego gminy lub miejscowego planu zagospodarowania przestrzennego	7.3.2. Identyfikator działki lub działek ewidencyjnych	7.3.3. Czy teren objęty pismem obejmuje całość działki lub działek ewidencyjnych <sup>7)</sup>	7.3.4. Nazwa lub nazwy klasy przeznaczenia terenu (albo symbol lub symbole klasy przeznaczenia terenu) <sup>8)</sup>	7.3.5. Maksymalny udział powierzchni zabudowy [%]	7.3.6. Maksymalna wysokość zabudowy [m]	7.3.7. Minimalny udział powierzchni biologicznie czynnej [%]
1	.....	.....	<input type="checkbox"/> tak <input type="checkbox"/> nie	.....	.....	.....	.....

## 8. OŚWIADCZENIE W SPRAWIE KORESPONDENCJI ELEKTRONICZNEJ

Wyrażam zgodę

Nie wyrażam zgody

na doręczanie korespondencji w niniejszej sprawie za pomocą środków komunikacji elektronicznej w rozumieniu art. 2 pkt 5 ustawy z dnia 18 lipca 2002 r. o świadczeniu usług drogą elektroniczną (Dz. U. z 2020 r. poz. 344).

## 9. ZAŁĄCZNIKI

Potwierdzenie uiszczenia opłaty skarbowej od pełnomocnictwa – jeżeli obowiązek uiszczenia takiej opłaty wynika z ustawy z dnia 16 listopada 2006 r. o opłacie skarbowej.

(Nieobowiązkowo). Określenie granic terenu w formie graficznej w przypadku wskazania terenu objętego pismem jako części działki ewidencyjnej lub działek ewidencyjnych.

(Nieobowiązkowo). Inne załączniki – w przypadku zaznaczenia pola należy podać nazwy załączników <sup>9)</sup>

p. Cebanowski  
p. Kephowski

## Pismo dotyczące aktu planowania przestrzennego

MIĘSKA PRACOWNIA URBANISTYCZNA W TORUNIU

### 1. ORGAN, DO KTÓREGO JEST SKŁADANE PISMO

Nazwa: Prezydent Miasta Toruń

Data wpływu 31 MAJ 2024

L. Dz. 0241

### 2. RODZAJ PISMA<sup>1)</sup>

- 2.1. wniosek do projektu aktu  2.2. uwaga do konsultowanego projektu aktu<sup>2)</sup>
- 2.3. wniosek o zmianę aktu<sup>3)</sup>  2.4. wniosek o sporządzenie aktu<sup>3)</sup>

### 3. RODZAJ AKTU PLANOWANIA PRZESTRZENNEGO<sup>1)</sup>

- 3.1. plan ogólny gminy
- 3.2. miejscowy plan zagospodarowania przestrzennego, w tym zintegrowany plan inwestycyjny lub miejscowy plan rewitalizacji
- 3.3. uchwała ustalająca zasady i warunki sytuowania obiektów małej architektury, tablic reklamowych i urządzeń reklamowych oraz ogrodzeń, ich gabaryty, standardy jakościowe oraz rodzaje materiałów budowlanych, z jakich mogą być wykonane
- 3.4. audyt krajobrazowy
- 3.5. plan zagospodarowania przestrzennego województwa

### 4. DANE SKŁADAJĄCEGO PISMO<sup>4)</sup>



4.1. Czy składający pismo jest właścicielem lub użytkownikiem wieczystym nieruchomości objętej wnioskiem lub uwagą?

tak  nie

### 5. ADRES DO KORESPONDENCJI SKŁADAJĄCEGO PISMO<sup>4)</sup>

(Nieobowiązkowo)

Kraj: ..... Województwo: .....

Powiat: ..... Gmina: .....

Ulica: ..... Nr domu: ..... Nr lokalu: .....

Miejscowość: ..... Kod pocztowy: .....

### 6. DANE PEŁNOMOCNIKA<sup>4)</sup>

(Nieobowiązkowo)

pełnomocnik  pełnomocnik do doręczeń

Imię i nazwisko: .....

Kraj: ..... Województwo: .....

Powiat: ..... Gmina: .....

Ulica: ..... Nr domu: ..... Nr lokalu: .....

Miejscowość: ..... Kod pocztowy: .....

E-mail (w przypadku gdy pełnomocnik posiada adres e-mail): .....

Nr tel. (nieobowiązkowo): .....

## TREŚĆ PISMA

7.1. Treść<sup>6)</sup> . Treść<sup>6)</sup> Wnoszę o objęcie działki nr 115 obręb 12 strefą zieleni i rekreacji (SN), teren ogródków działkowych. Jest to teren rodzinnego ogrodu działkowego (ROD „Metalchem”), który przynależy do w/w strefy. W obowiązującym MPZP 9.05 widnieje jako 9.05.ZD2/ZZ: tereny ogródków działkowych na obszarze bezpośredniego zagrożenia powodzią. Zgodnie z ustawą o ROD (Dz.U. 2014 poz 40), jako stały element infrastruktury gmin, ogrody winny być uwzględniane w ich rozwoju, a organy gmin tworzyć do tego warunki. Objęcie w/w strefą umożliwi ujawnienie ROD „Metalchem” w planie ogólnym, co przełoży się na prawa działkowców i kontynuowanie pięćdziesięciosześcioletniej tradycji Ogrodu w tej lokalizacji. Ochrona planistyczna ROD realizuje prawo UE oraz krajowe; Ogród jest ważnym elementem zielonej i błękitnej infrastruktury gminy; służy realizacji zadań gminy, pełniąc istotne funkcje społeczne: wsparcia socjalnego, integracji społeczności lokalnej i międzypokoleniowej, aktywizacji seniorów, edukacji ekologicznej dzieci, promocji zdrowego trybu życia. Dodatkowo umożliwia ekologiczną uprawę warzyw i owoców. ROD Metalchem jest obszarem o wysokiej bioróżnorodności, miejscem bytowania awifauny, herpetofauny i entomofauny, w tym objętej ochroną gatunkową. Poprzez wysoką retencję wody opadowej i pochłanianie węgla (carbon sink) zapewnia wysokie wartości usług ekosystemowych. Utrzymanie i realizacja w/w zadań Ogrodu jest dla gminy bezkosztowe, ponieważ spoczywa na barkach działkowców, którzy aktywnie działają, również w zakresie pozyskiwania środków, w tym zewnętrznych, na inwestycje i działania realizowane na jego terenie. Stabilizacja prawna przełoży się na dalsze podnoszenie standardu Ogrodu.

7.2. (Nieobowiązkowo). W przypadku wypełnienia, należy uzupełnić każdą z kolumn tabeli.

Szczegółowe informacje dotyczące treści pisma w odniesieniu do działek ewidencyjnych:

Lp.	7.2.1. Nazwa aktu planowania przestrzennego	7.2.2. Identyfikator działki lub działek ewidencyjnych	7.2.3. Czy teren objęty pismem obejmuje całość działki lub działek ewidencyjnych <sup>7)</sup>	7.2.4. Treść <sup>6)</sup>
1	.....	.....	<input type="checkbox"/> tak <input type="checkbox"/> nie	.....

7.3. (Nieobowiązkowo). W przypadku wypełnienia, należy uzupełnić każdą z kolumn tabeli.

Szczegółowe informacje dotyczące działek ewidencyjnych oraz niektórych parametrów – w przypadku zaznaczenia w pkt 2: wniosku do projektu aktu (pkt 2.1), uwagi do konsultowanego projektu aktu (pkt 2.2) lub wniosku o zmianę aktu (pkt 2.3) oraz w pkt 3: planu ogólnego gminy (pkt 3.1) lub miejscowego planu zagospodarowania przestrzennego, w tym zintegrowanego planu inwestycyjnego lub miejscowego planu rewitalizacji (pkt 3.2)

Lp.	7.3.1. Nazwa planu ogólnego gminy lub miejscowego planu zagospodarowania przestrzennego	7.3.2. Identyfikator działki lub działek ewidencyjnych	7.3.3. Czy teren objęty pismem obejmuje całość działki lub działek ewidencyjnych <sup>7)</sup>	7.3.4. Nazwa lub nazwy klasy przeznaczenia terenu (albo symbol lub symbole klasy przeznaczenia terenu) <sup>8)</sup>	7.3.5. Maksymalny udział powierzchni zabudowy [%]	7.3.6. Maksymalna wysokość zabudowy [m]	7.3.7. Minimalny udział powierzchni biologicznie czynnej [%]
1	.....	.....	<input type="checkbox"/> tak <input type="checkbox"/> nie	.....	.....	.....	.....

## 8. OŚWIADCZENIE W SPRAWIE KORESPONDENCJI ELEKTRONICZNEJ

Wyrażam zgodę

Nie wyrażam zgody

na doręczanie korespondencji w niniejszej sprawie za pomocą środków komunikacji elektronicznej w rozumieniu art. 2 pkt 5 ustawy z dnia 18 lipca 2002 r. o świadczeniu usług drogą elektroniczną (Dz. U. z 2020 r. poz. 344).

## 9. ZAŁĄCZNIKI

Potwierdzenie uiszczenia opłaty skarbowej od pełnomocnictwa – jeżeli obowiązek uiszczenia takiej opłaty wynika z ustawy z dnia 16 listopada 2006 r. o opłacie skarbowej.

(Nieobowiązkowo). Określenie granic terenu w formie graficznej w przypadku wskazania terenu objętego pismem jako części działki ewidencyjnej lub działek ewidencyjnych.

(Nieobowiązkowo). Inne załączniki – w przypadku zaznaczenia pola należy podać nazwy załączników <sup>9)</sup>

p. Cethauski  
p. Kephawski

## Pismo dotyczące aktu planowania przestrzennego

MIEJSKA PRACOWNIA URBANISTYCZNA W TORUNIU

31 MAJ 2024

Data wpływu

L. Dz.

1342

### 1. ORGAN, DO KTÓREGO JEST SKŁADANE PISMO

Nazwa: Miejska Pracownia Urbanistyczna

### 2. RODZAJ PISMA<sup>1)</sup>

- 2.1. wniosek do projektu aktu  2.2. uwaga do konsultowanego projektu aktu<sup>2)</sup>  
 2.3. wniosek o zmianę aktu<sup>3)</sup>  2.4. wniosek o sporządzenie aktu<sup>3)</sup>

### 3. RODZAJ AKTU PLANOWANIA PRZESTRZENNEGO<sup>1)</sup>

- 3.1. plan ogólny gminy  
 3.2. miejscowy plan zagospodarowania przestrzennego, w tym zintegrowany plan inwestycyjny lub miejscowy plan rewitalizacji  
 3.3. uchwała ustalająca zasady i warunki sytuowania obiektów małej architektury, tablic reklamowych i urządzeń reklamowych oraz ogrodzeń, ich gabaryty, standardy jakościowe oraz rodzaje materiałów budowlanych, z jakich mogą być wykonane  3.4. audyt krajobrazowy  
 3.5. plan zagospodarowania przestrzennego województwa

### 4. DANE SKŁADAJĄCEGO PISMO<sup>4)</sup>



4.1. Czy składający pismo jest właścicielem lub użytkownikiem wieczystym nieruchomości objętej wnioskiem lub uwagą?

- tak  nie

### 5. ADRES DO KORESPONDENCJI SKŁADAJĄCEGO PISMO<sup>4)</sup>

(Nieobowiązkowo)

Kraj: ..... Województwo: .....  
 Powiat: ..... Gmina: .....  
 Ulica: ..... Nr domu: ..... Nr lokalu: .....  
 Miejscowość: ..... Kod pocztowy: .....

### 6. DANE PEŁNOMOCNIKA<sup>4)</sup>

(Nieobowiązkowo)

- pełnomocnik  pełnomocnik do doręczeń

Imię i nazwisko: .....  
 Kraj: ..... Województwo: .....  
 Powiat: ..... Gmina: .....  
 Ulica: ..... Nr domu: ..... Nr lokalu: .....  
 Miejscowość: ..... Kod pocztowy: .....  
 E-mail (w przypadku gdy pełnomocnik posiada adres e-mail): .....  
 Nr tel. (nieobowiązkowo): .....  
 Adres skrytki ePUAP lub adres do doręczeń elektronicznych<sup>5)</sup>: .....

### 7. TREŚĆ PISMA

7.1. Treść<sup>6)</sup> Wnoszę o objęcie działki nr 115 obręb 12 strefą zieleni i rekreacji (SN), teren ogródków

działkowych. Jest to teren rodzinnego ogrodu działkowego (ROD „Metalchem”), który przynależy do w/w strefy. W obowiązującym MPZP 9.05 widnieje jako 9.05.ZD2/ZZ: tereny ogródków działkowych na obszarze bezpośredniego zagrożenia powodzią. Zgodnie z ustawą o ROD (Dz.U. 2014 poz 40), jako stały element infrastruktury gmin, ogrody winny być uwzględniane w ich rozwoju, a organy gmin tworzyć do tego warunki. Objęcie w/w strefą umożliwi ujawnienie ROD „Metalchem” w planie ogólnym, co przełoży się na prawa działkowców i kontynuowanie pięćdziesięciosześcioletniej tradycji Ogrodu w tej lokalizacji.

Ochrona planistyczna ROD realizuje prawo UE oraz krajowe; Ogród jest ważnym elementem zielonej i błękitnej infrastruktury gminy; służy realizacji zadań gminy, pełniąc istotne funkcje społeczne: wsparcia socjalnego, integracji społeczności lokalnej i międzypokoleniowej, aktywizacji seniorów, edukacji ekologicznej dzieci, promocji zdrowego trybu życia. Dodatkowo umożliwia ekologiczną uprawę warzyw i owoców.

ROD Metalchem jest obszarem o wysokiej bioróżnorodności, miejscem bytowania awifauny, herpetofauny i entomofauny, w tym objętej ochroną gatunkową. Poprzez wysoką retencję wody opadowej i pochłanianie węgla (*carbon sink*) zapewnia wysokie wartości usług ekosystemowych. Utrzymanie i realizacja w/w zadań Ogrodu jest dla gminy bezkosztowe, ponieważ spoczywa na barkach działkowców, którzy aktywnie działają, również w zakresie pozyskiwania środków, w tym zewnętrznych, na inwestycje i działania realizowane na jego terenie. Stabilizacja prawna przełoży się na dalsze podnoszenie standardu Ogrodu.

7.2. (Nieobowiązkowo) W przypadku wypełnienia, należy uzupełnić każdą z kolumn tabeli.

Szczegółowe informacje dotyczące treści pisma w odniesieniu do działek ewidencyjnych:

Lp.	7.2.1. Nazwa aktu planowania przestrzennego	7.2.2. Identyfikator działki lub działek ewidencyjnych	7.2.3. Czy teren objęty pismem obejmuje całość działki lub działek ewidencyjnych <sup>7)</sup>	7.2.4. Treść <sup>8)</sup>
1				

7.3. (Nieobowiązkowo) W przypadku wypełnienia, należy uzupełnić każdą z kolumn tabeli. Szczegółowe informacje dotyczące działek ewidencyjnych oraz niektórych parametrów – w przypadku zaznaczenia w pkt 2: wniosku do projektu aktu (pkt 2.1), uwagi do konsultowanego projektu aktu (pkt 2.2) lub wniosku o zmianę aktu (pkt 2.3) oraz w pkt 3: planu ogólnego gminy (pkt 3.1) lub miejscowego planu zagospodarowania przestrzennego, w tym zintegrowanego planu inwestycyjnego lub miejscowego planu rewitalizacji (pkt 3.2):

Lp.	7.3.1. Nazwa planu ogólnego gminy lub miejscowego planu zagospodarowania przestrzennego	7.3.2. Identyfikator działki lub działek ewidencyjnych	7.3.3. Czy teren objęty pismem obejmuje całość działki lub działek ewidencyjnych <sup>7)</sup>	7.3.4. Nazwa lub nazwy klasy przeznaczenia terenu (albo symbol lub symbole klasy przeznaczenia terenu) <sup>8)</sup>	7.3.5. Maksymalny udział powierzchni zabudowy [%]	7.3.6. Maksymalna wysokość zabudowy [m]	7.3.7. Minimalny udział powierzchni biologicznie czynnej [%]
1							

## 8. OŚWIADCZENIE W SPRAWIE KORESPONDENCJI ELEKTRONICZNEJ

Wyrażam zgodę

Nie wyrażam zgody

na doręczanie korespondencji w niniejszej sprawie za pomocą środków komunikacji elektronicznej w rozumieniu art. 2 pkt 5 ustawy z dnia 18 lipca 2002 r. o świadczeniu usług drogą elektroniczną (Dz. U. z 2020 r. poz. 344).

## 9. ZAŁĄCZNIKI

- Pełnomocnictwo do reprezentowania składającego pismo lub pełnomocnictwo do doręczeń (zgodnie z ustawą z dnia 16 listopada 2006 r. o opłacie skarbowej (Dz. U. z 2023 r. poz. 2111)) – jeżeli składający pismo działa przez pełnomocnika.
- Potwierdzenie uiszczenia opłaty skarbowej od pełnomocnictwa – jeżeli obowiązek uiszczenia takiej opłaty wynika z ustawy z dnia 16 listopada 2006 r. o opłacie skarbowej.
- (Nieobowiązkowo). Określenie granic terenu w formie graficznej w przypadku wskazania terenu objętego pismem jako części działki ewidencyjnej lub działek ewidencyjnych.
- (Nieobowiązkowo). Inne załączniki – w przypadku zaznaczenia pola należy podać nazwy załączników.<sup>9)</sup>

.....

**10. PODPIS SKŁADAJĄCEGO PISMO (PEŁNOMOCNIKA) I DATA PODPISU**


Podpis powinien być czytelny. Podpis i datę podpisu umieszcza się w przypadku składania pisma w postaci papierowej.

Podpis: .....

Data: .....

- 1) Można zaznaczyć więcej niż jedno pole. W ramach jednego pisma można wybrać tylko te akty, w przypadku których pismo będzie wysyłane do tego samego organu wskazanego w pkt 1. W przypadku gdy treść wniosku lub uwagi związana jest z dokumentem powiązany z aktem planowania przestrzennego (np. sporządzanej w toku procedowania aktu, w ramach strategicznej oceny oddziaływania na środowisko, prognozy oddziaływania na środowisko), należy w pkt 3 wybrać rodzaj aktu planowania przestrzennego, którego ten dokument dotyczy, po czym wprowadzić treść wniosku lub uwagi w pkt 7.1 lub 7.2.
- 2) Nie dotyczy planu zagospodarowania przestrzennego województwa.
- 3) Nie dotyczy planu zagospodarowania przestrzennego województwa i audytu krajobrazowego.
- 4) W pkt 4 należy podać adres zamieszkania albo siedziby składającego pismo. W przypadku wypełnienia pkt 5 podaje się adres do korespondencji składającego pismo, jeżeli jest inny niż adres podany w pkt 4. W przypadku wypełnienia pkt 6 podaje się adres zamieszkania albo siedziby pełnomocnika. W przypadku większej liczby składających pismo lub pełnomocników dane kolejnych składających pismo lub pełnomocników dodaje się w formularzu albo zamieszcza na osobnych stronach i dołącza do formularza.
- 5) Adres skrytki ePUAP lub adres do doręczeń elektronicznych wskazuje się w przypadku wyrażenia zgody na doręczanie korespondencji za pomocą środków komunikacji elektronicznej, z zastrzeżeniem przypadków, w których organ, zgodnie z przepisami ustawy z dnia 18 listopada 2020 r. o doręczeniach elektronicznych (Dz. U. z 2023 r. poz. 285, z późn. zm.), ma obowiązek doręczenia korespondencji na adres do doręczeń elektronicznych.
- 6) Maksymalna liczba znaków w pkt 7.1. wynosi 1000, natomiast w przypadku pkt 7.2.4. wartość ta odnosi się do pojedynczego wiersza. W przypadku potrzeby dodatkowego uzasadnienia, które wykracza poza wskazany limit znaków, uzasadnienie zamieszcza się na osobnych stronach i dołącza do formularza. W przypadku większej liczby wierszy w pkt 7.2.4. kolejne wiersze dodaje się w formularzu albo zamieszcza na osobnych stronach i dołącza do formularza.
- 7) W przypadku zaznaczenia pola „nie” (wskazania terenu objętego pismem jako części działki ewidencyjnej lub działek ewidencyjnych) można dodać załącznik z określeniem granic terenu w formie graficznej.
- 8) Podaje się nazwę lub symbol klasy przeznaczenia terenu zgodnie ze standardami określonymi w przepisach wykonawczych wydanych na podstawie art. 16 ust. 2 ustawy z dnia 27 marca 2003 r. o planowaniu i zagospodarowaniu przestrzennym (Dz. U. z 2023 r. poz. 977, z późn. zm.).
- 9) W przypadku dołączenia do pisma załączników zawierających dane osobowe, inne niż wymienione w pkt 4, 5 i 6, załączniki te należy zanonimizować, tj. ukryć dane osobowe.

[Wpisz tutaj]

p. Cethowski  
p. Kephowski 

## Pismo dotyczące aktu planowania przestrzennego

MIEJSKA PRACOWNIA URBANISTYCZNA W TORUNIU

### 1. ORGAN, DO KTÓREGO JEST SKŁADANE PISMO

Nazwa: Miejska Pracownia Urbanistyczna

Data wpływu ..... 3.1. MAJ 2024 .....

### 2. RODZAJ PISMA<sup>1)</sup>

L. Dz. .... 1343 .....

- 2.1. wniosek do projektu aktu  2.2. uwaga do konsultowanego projektu aktu<sup>2)</sup>  
 2.3. wniosek o zmianę aktu<sup>3)</sup>  2.4. wniosek o sporządzenie aktu<sup>3)</sup>

### 3. RODZAJ AKTU PLANOWANIA PR ZESTRZENEGO<sup>1)</sup>

- 3.1. plan ogólny gminy  
 3.2. miejscowy plan zagospodarowania przestrzennego, w tym zintegrowany plan inwestycyjny lub miejscowy plan rewitalizacji  
 3.3. uchwała ustalająca zasady i warunki sytuowania obiektów małej architektury, tablic reklamowych i urządzeń reklamowych oraz ogrodzeń, ich gabaryty, standardy jakościowe oraz rodzaje materiałów budowlanych, z jakich mogą być wykonane  3.4. audyt krajobrazowy  
 3.5. plan zagospodarowania przestrzennego województwa

### 4. DANE SKŁADAJĄCEGO PISMO<sup>4)</sup>



4.1. Czy składający pismo jest właścicielem lub użytkownikiem wieczystym nieruchomości objętej wnioskiem lub uwagą?

tak  nie

### 5. ADRES DO KORESPONDENCJI SKŁADAJĄCEGO PISMO<sup>4)</sup>

(Nieobowiązkowo)

Kraj: Województwo:

Powiat: Gmina:

Ulica: Nr domu: Nr lokalu: .....

Miejscowość: Kod pocztowy:

### 6. DANE PEŁNOMOCNIKA<sup>4)</sup>

(Nieobowiązkowo)

pełnomocnik  pełnomocnik do doręczeń

Imię i nazwisko: .....

Kraj: ..... Województwo: .....

Powiat: ..... Gmina: .....

Ulica: ..... Nr domu: ..... Nr lokalu: .....

Miejscowość: ..... Kod pocztowy: .....

E-mail (w przypadku gdy pełnomocnik posiada adres e-mail): .....

Nr tel. (nieobowiązkowo): .....

Adres skrytki ePUAP lub adres do doręczeń elektronicznych<sup>5)</sup>: .....

### 7. TREŚĆ PISMA

7.1. Treść<sup>6)</sup>

Wnoszę o objęcie działki nr 115 obręb 12 strefą zieleni i rekreacji (SN), teren ogródków działkowych. Jest to teren rodzinnego ogrodu działkowego (ROD „Metalchem”), który przynależy do w/w strefy. W obowiązującym MPZP 9.05 widnieje jako 9.05.ZD2/ZZ: tereny ogródków działkowych na obszarze bezpośredniego zagrożenia powodzią. Zgodnie z ustawą o ROD (Dz.U. 2014 poz 40), jako stały element infrastruktury gmin, ogrody winny być uwzględniane w ich rozwoju, a organy gmin tworzyć do tego warunki. Objęcie w/w strefą umożliwi ujawnienie ROD „Metalchem” w planie ogólnym, co przełoży się na prawa działkowców i kontynuowanie pięćdziesięciosześcioletniej tradycji Ogrodu w tej lokalizacji. Ochrona planistyczna ROD realizuje prawo UE oraz krajowe; Ogród jest ważnym elementem zielonej i błękitnej infrastruktury gminy; służy realizacji zadań gminy, pełniąc istotne funkcje społeczne: wsparcia socjalnego, integracji społeczności lokalnej i międzypokoleniowej, aktywizacji seniorów, edukacji ekologicznej dzieci, promocji zdrowego trybu życia. Dodatkowo umożliwia ekologiczną uprawę warzyw i owoców. ROD Metalchem jest obszarem o wysokiej bioróżnorodności, miejscem bytowania awifauny, herpetofauny i entomofauny, w tym objętej ochroną gatunkową. Poprzez wysoką retencję wody opadowej i pochłanianie węgla (*carbon sink*) zapewnia wysokie wartości usług ekosystemowych. Utrzymanie i realizacja w/w zadań Ogrodu jest dla gminy bezkosztowe, ponieważ spoczywa na barkach działkowców, którzy aktywnie działają, również w zakresie pozyskiwania środków, w tym zewnętrznych, na inwestycje i działania realizowane na jego terenie. Stabilizacja prawna przełoży się na dalsze podnoszenie standardu Ogrodu.

7.2. (Nieobowiązkowo) W przypadku wypełnienia, należy uzupełnić każdą z kolumn tabeli.

Szczegółowe informacje dotyczące treści pisma w odniesieniu do działek ewidencyjnych:

Lp.	7.2.1. Nazwa aktu planowania przestrzennego	7.2.2. Identyfikator działki lub działek ewidencyjnych	7.2.3. Czy teren objęty pismem obejmuje całość działki lub działek ewidencyjnych <sup>7)</sup>	7.2.4. Treść <sup>8)</sup>
1				

7.3. (Nieobowiązkowo) W przypadku wypełnienia, należy uzupełnić każdą z kolumn tabeli. Szczegółowe informacje dotyczące działek ewidencyjnych oraz niektórych parametrów – w przypadku zaznaczenia w pkt 2: wniosku do projektu aktu (pkt 2.1), uwagi do konsultowanego projektu aktu (pkt 2.2) lub wniosku o zmianę aktu (pkt 2.3) oraz w pkt 3: planu ogólnego gminy (pkt 3.1) lub miejscowego planu zagospodarowania przestrzennego, w tym zintegrowanego planu inwestycyjnego lub miejscowego planu rewitalizacji (pkt 3.2):

Lp.	7.3.1. Nazwa planu ogólnego gminy lub miejscowego planu zagospodarowania przestrzennego	7.3.2. Identyfikator działki lub działek ewidencyjnych	7.3.3. Czy teren objęty pismem obejmuje całość działki lub działek ewidencyjnych <sup>7)</sup>	7.3.4. Nazwa lub nazwy klasy przeznaczenia terenu (albo symbol lub symbole klasy przeznaczenia terenu) <sup>8)</sup>	7.3.5. Maksymalny udział powierzchni zabudowy [%]	7.3.6. Maksymalna wysokość zabudowy [m]	7.3.7. Minimalny udział powierzchni biologicznie czynnej [%]
1							

## 8. OŚWIADCZENIE W SPRAWIE KORESPONDENCJI ELEKTRONICZNEJ

Wyrażam zgodę       Nie wyrażam zgody

na doręczanie korespondencji w niniejszej sprawie za pomocą środków komunikacji elektronicznej w rozumieniu art. 2 pkt 5 ustawy z dnia 18 lipca 2002 r. o świadczeniu usług drogą elektroniczną (Dz. U. z 2020 r. poz. 344).

## 9. ZAŁĄCZNIKI

- Pełnomocnictwo do reprezentowania składającego pismo lub pełnomocnictwo do doręczeń (zgodnie z ustawą z dnia 16 listopada 2006 r. o opłacie skarbowej (Dz. U. z 2023 r. poz. 2111)) – jeżeli składający pismo działa przez pełnomocnika.
- Potwierdzenie uiszczenia opłaty skarbowej od pełnomocnictwa – jeżeli obowiązek uiszczenia takiej opłaty wynika z ustawy z dnia 16 listopada 2006 r. o opłacie skarbowej.
- (Nieobowiązkowo). Określenie granic terenu w formie graficznej w przypadku wskazania terenu objętego pismem jako części działki ewidencyjnej lub działek ewidencyjnych.
- (Nieobowiązkowo). Inne załączniki – w przypadku zaznaczenia pola należy podać nazwy załączników.<sup>9)</sup>

.....

## 10. PODPIS SKŁADAJĄCEGO PISMO (PEŁNOMOCNIKA) I DATA PODPISU

Podpis powinien być czytelny. Podpis i datę podpisu umieszcza się w przypadku składania pisma w postaci papierowej.

Podpis:

Data: 30.05.2024 r.

- <sup>41</sup> Można zaznaczyć więcej niż jedno pole. W ramach jednego pisma można wybrać tylko te akty, w przypadku których pismo będzie wysyłane do tego samego organu wskazanego w pkt 1. W przypadku gdy treść wniosku lub uwagi związana jest z dokumentem powiązany z aktem planowania przestrzennego (np. sporządzanej w toku procedowania aktu, w ramach strategicznej oceny oddziaływania na środowisko, prognozy oddziaływania na środowisko), należy w pkt 3 wybrać rodzaj aktu planowania przestrzennego, którego ten dokument dotyczy, po czym wprowadzić treść wniosku lub uwagi w pkt 7.1 lub 7.2.
- <sup>42</sup> Nie dotyczy planu zagospodarowania przestrzennego województwa.
- <sup>43</sup> Nie dotyczy planu zagospodarowania przestrzennego województwa i audytu krajobrazowego.
- <sup>44</sup> W pkt 4 należy podać adres zamieszkania albo siedziby składającego pismo. W przypadku wypełnienia pkt 5 podaje się adres do korespondencji składającego pismo, jeżeli jest inny niż adres podany w pkt 4. W przypadku wypełnienia pkt 6 podaje się adres zamieszkania albo siedziby pełnomocnika. W przypadku większej liczby składających pismo lub pełnomocników dane kolejnych składających pismo lub pełnomocników dodaje się w formularzu albo zamieszcza na osobnych stronach i dołącza do formularza.
- <sup>45</sup> Adres skrytki ePUAP lub adres do doręczeń elektronicznych wskazuje się w przypadku wyrażenia zgody na doręczanie korespondencji za pomocą środków komunikacji elektronicznej, z zastrzeżeniem przypadków, w których organ, zgodnie z przepisami ustawy z dnia 18 listopada 2020 r. o doręczeniach elektronicznych (Dz. U. z 2023 r. poz. 285, z późn. zm.), ma obowiązek doręczenia korespondencji na adres do doręczeń elektronicznych.
- <sup>46</sup> Maksymalna liczba znaków w pkt 7.1. wynosi 1000, natomiast w przypadku pkt 7.2.4. wartość ta odnosi się do pojedynczego wiersza. W przypadku potrzeby dodatkowego uzasadnienia, które wykracza poza wskazany limit znaków, uzasadnienie zamieszcza się na osobnych stronach i dołącza do formularza. W przypadku większej liczby wierszy w pkt 7.2.4. kolejne wiersze dodaje się w formularzu albo zamieszcza na osobnych stronach i dołącza do formularza.
- <sup>47</sup> W przypadku zaznaczenia pola „nie” (wskazania terenu objętego pismem jako części działki ewidencyjnej lub działek ewidencyjnych) można dodać załącznik z określeniem granic terenu w formie graficznej.
- <sup>48</sup> Podaje się nazwę lub symbol klasy przeznaczenia terenu zgodnie ze standardami określonymi w przepisach wykonawczych wydanych na podstawie art. 16 ust. 2 ustawy z dnia 27 marca 2003 r. o planowaniu i zagospodarowaniu przestrzennym (Dz. U. z 2023 r. poz. 977, z późn. zm.).
- <sup>49</sup> W przypadku dołączenia do pisma załączników zawierających dane osobowe, inne niż wymienione w pkt 4, 5 i 6, załączniki te należy zanonimizować, tj. ukryć dane osobowe.

p. Cethowski  
p. Kephowski (B)

## Pismo dotyczące aktu planowania przestrzennego

### 1. ORGAN, DO KTÓREGO JEST SKŁADANE PISMO

Nazwa: Prezydent Miasta Toruń

MIEJSKA PRACOWNIA URBANISTYCZNA W TORUNIU

Data wpływu ..... 31 MAJ 2024 .....

### 2. RODZAJ PISMA<sup>1)</sup>

L. Dz. .... 1344 .....

2.1. wniosek do projektu aktu

2.2. uwaga do konsultowanego projektu aktu<sup>2)</sup>

2.3. wniosek o zmianę aktu<sup>3)</sup>

2.4. wniosek o sporządzenie aktu<sup>3)</sup>

### 3. RODZAJ AKTU PLANOWANIA PRZESTRZENNEGO<sup>1)</sup>

3.1. plan ogólny gminy


3.2. miejscowy plan zagospodarowania przestrzennego, w tym zintegrowany plan inwestycyjny lub miejscowy plan rewitalizacji

3.3. uchwała ustalająca zasady i warunki sytuowania obiektów małej architektury, tablic reklamowych i urządzeń reklamowych oraz ogrodzeń, ich gabaryty, standardy jakościowe oraz rodzaje materiałów budowlanych, z jakich mogą być wykonane

3.4. audyt krajobrazowy

3.5. plan zagospodarowania przestrzennego województwa

### 4. DANE SKŁADAJĄCEGO PISMO<sup>4)</sup>



4.1. Czy składający pismo jest właścicielem lub użytkownikiem wieczystym nieruchomości objętej wnioskiem lub uwagą?

tak  nie

### 5. ADRES DO KORESPONDENCJI SKŁADAJĄCEGO PISMO<sup>4)</sup>

(obowiązkowo)

Kraj: ..... Województwo: .....

Powiat: ..... Gmina: .....

Ulica: ..... Nr domu: ..... Nr lokalu: .....

Miejscowość: ..... Kod pocztowy: .....

### 6. DANE PEŁNOMOCNIKA<sup>4)</sup>

(Nieobowiązkowo)

pełnomocnik  pełnomocnik do doręczeń

Imię i nazwisko: .....

Kraj: ..... Województwo: .....

Powiat: ..... Gmina: .....

Ulica: ..... Nr domu: ..... Nr lokalu: .....

Miejscowość: ..... Kod pocztowy: .....

E-mail (w przypadku gdy pełnomocnik posiada adres e-mail): .....

Nr tel. (nieobowiązkowo): .....

## TREŚĆ PISMA

7.1. Treść<sup>6)</sup> Niniejszym pismem chciałabym zawniekskować o ochronę Winnicy przed zabudową wielorodzinną. W mojej opinii teren ten stanowi cenny przyrodniczo teren. Zarówno po wschodniej jak i zachodniej stronie mostu gen. Zawackiej należałoby stworzyć obszar chroniony z zakazem budowy. W tej części miasta brakuje większego parku. Jest to idealne miejsce do spacerów i odpoczynku na łonie natury. Dalsza część przy nieugruntowanej drodze aż do odcinka Przystanek Plaża wymagałby uprzątnięcia z resztek po zabudowie - wywozu gruzu i śmieci. W okolicy istnieje też park Glazja. Warto byłoby zmienić plan zagospodarowania przestrzeni i powiększyć teren parku o zazieleniony obszar aż do Fortu św. Jakuba. To wspaniały budynek, który mógłby stanowić kolejny obiekt turystyczny w mieście, niestety niszczone i jest zdewastowany. Przylegający teren powinien poszerzyć obszar parku. Stanowczy sprzeciw mój i okolicznych mieszkańców wzbudza pomysł poprowadzenia drogi przez tereny zielone obok i tak małego skweru jakim jest Glazja. Ostatnim terenem, do jakiego pragnę się odnieść w niniejszym piśmie, jest obszar pomiędzy Centrum Szkolenia Artylerii i Uzbrojenia w Toruniu a osiedlem Słoneczne Tarasy. Niedawno wojsko wygrodziło metalowym płotem znaczny teren polanki stanowiącej miejsce spaceru dla opiekunów zwierząt, wyznaczając parking na trawniku i ograniczając szerokość przejścia. Jednostka bardzo enigmatycznie wypowiada się na temat planów co do tego obszaru. Obawy budzi możliwość zabetonowania tego miejsca, a nawet odcięcia skrótu pomiędzy ulicą Pułaskiego a Garbatym Mostkiem. Jest to niezwykle ważne miejsce zraszające mieszkańców na wspólnych spacerach, a także ważny trakt komunikacyjny. Przez wiele lat parkowano samochody wzdłuż płotu cmentarza. Miejsc parkingowych zawsze wystarczało dla pracowników Centrum Szkolenia Artylerii. Zabierając ten teren ogranicza się i tak skąpe zasoby terenów zielonych mieszkańcom, jak i znacznie utrudnia komunikację. Wnioskuje o brak pozwolenia na zmianę tego miejsca w kolejny betonowy plac i zagospodarowanie pod teren parkingu miejsca przy murze cmentarza, jak było do tej pory.

7.2. (Nieobowiązkowo). W przypadku wypełnienia, należy uzupełnić każdą z kolumn tabeli.

Szczegółowe informacje dotyczące treści pisma w odniesieniu do działek ewidencyjnych:

Lp.	7.2.1. Nazwa aktu planowania przestrzennego	7.2.2. Identyfikator działki lub działek ewidencyjnych	7.2.3. Czy teren objęty pismem obejmuje całość działki lub działek ewidencyjnych <sup>7)</sup>	7.2.4. Treść <sup>6)</sup>
1	.....	.....	<input type="checkbox"/> tak <input type="checkbox"/> nie	.....

7.3. (Nieobowiązkowo). W przypadku wypełnienia, należy uzupełnić każdą z kolumn tabeli.

Szczegółowe informacje dotyczące działek ewidencyjnych oraz niektórych parametrów – w przypadku zaznaczenia w pkt 2: wniosku do projektu aktu (pkt 2.1), uwagi do konsultowanego projektu aktu (pkt 2.2) lub wniosku o zmianę aktu (pkt 2.3) oraz w pkt 3: planu ogólnego gminy (pkt 3.1) lub miejscowego planu zagospodarowania przestrzennego, w tym zintegrowanego planu inwestycyjnego lub miejscowego planu rewitalizacji (pkt 3.2)

Lp.	7.3.1. Nazwa planu ogólnego gminy lub miejscowego planu zagospodarowania przestrzennego	7.3.2. Identyfikator działki lub działek ewidencyjnych	7.3.3. Czy teren objęty pismem obejmuje całość działki lub działek ewidencyjnych <sup>7)</sup>	7.3.4. Nazwa lub nazwy klasy przeznaczenia terenu (albo symbol lub symbole klasy przeznaczenia terenu) <sup>8)</sup>	7.3.5. Maksymalny udział powierzchni zabudowy [%]	7.3.6. Maksymalna wysokość zabudowy [m]	7.3.7. Minimalny udział powierzchni biologicznie czynnej [%]
1	.....	.....	<input type="checkbox"/> tak <input type="checkbox"/> nie	.....	.....	.....	.....

## 8. OŚWIADCZENIE W SPRAWIE KORESPONDENCJI ELEKTRONICZNEJ

Wyrażam zgodę

Nie wyrażam zgody

na doręczanie korespondencji w niniejszej sprawie za pomocą środków komunikacji elektronicznej w rozumieniu art. 2 pkt 5 ustawy z dnia 18 lipca 2002 r. o świadczeniu usług drogą elektroniczną (Dz. U. z 2020 r. poz. 344).

## 9. ZAŁĄCZNIKI

Potwierdzenie uiszczenia opłaty skarbowej od pełnomocnictwa – jeżeli obowiązek uiszczenia takiej opłaty wynika z ustawy z dnia 16 listopada 2006 r. o opłacie skarbowej.

(Nieobowiązkowo). Określenie granic terenu w formie graficznej w przypadku wskazania terenu objętego pismem jako części działki ewidencyjnej lub działek ewidencyjnych.

(Nieobowiązkowo). Inne załączniki – w przypadku zaznaczenia pola należy podać nazwy załączników <sup>9)</sup>

p. Celhowski  
p. Kephowski (B)

## Pismo dotyczące aktu planowania przestrzennego

### 1. ORGAN, DO KTÓREGO JEST SKŁADANE PISMO

Nazwa: Prezydent Miasta Torunia

MIEJSKA PRACOWNIA URBANISTYCZNA W TORUNIU

Data wpływu 31 MAJ 2024

### 2. RODZAJ PISMA<sup>1)</sup>

2.1. wniosek do projektu aktu

2.2. uwaga do konsultowanego projektu aktu<sup>2)</sup>

2.3. wniosek o zmianę aktu<sup>3)</sup>

2.4. wniosek o sporządzenie aktu<sup>3)</sup>

L. Dz. 1345

### 3. RODZAJ AKTU PLANOWANIA PRZESTRZENNEGO<sup>1)</sup>

PR

3.1. plan ogólny gminy

3.2. miejscowy plan zagospodarowania przestrzennego, w tym zintegrowany plan inwestycyjny lub miejscowy plan rewitalizacji

3.3. uchwała ustalająca zasady i warunki sytuowania obiektów małej architektury, tablic reklamowych i urządzeń reklamowych oraz ogrodzeń, ich gabaryty, standardy jakościowe oraz rodzaje materiałów budowlanych, z jakich mogą być wykonane  3.4. audyt krajobrazowy

3.5. plan zagospodarowania przestrzennego województwa

### 4. DANE SKŁADAJĄCEGO PISMO<sup>4)</sup>

4.1. Czy składający pismo jest właścicielem lub użytkownikiem wieczystym nieruchomości objętej wnioskiem lub uwagą?

tak  nie

### 5. ADRES DO KORESPONDENCJI SKŁADAJĄCEGO PISMO<sup>4)</sup>

(Nieobowiązkowo)

Kraj:

Województwo:

Powiat:

Gmina:

Ulica:

Nr domu: Nr lokalu: .....

Miejscowość:

Kod pocztowy:

### 6. DANE PEŁNOMOCNIKA<sup>4)</sup>

(Nieobowiązkowo)

pełnomocnik  pełnomocnik do doręczeń

Imię i nazwisko: .....

Kraj: ..... Województwo: .....

Powiat: ..... Gmina: .....

Ulica: ..... Nr domu: ..... Nr lokalu: .....

Miejscowość: ..... Kod pocztowy: .....

E-mail (w przypadku gdy pełnomocnik posiada adres e-mail): .....

Nr tel. (nieobowiązkowo): .....

Adres skrytki ePUAP lub adres do doręczeń elektronicznych<sup>5)</sup>: .....

## 7. TREŚĆ PISMA

7.1. Treść<sup>6)</sup> Wnoszę o objęcie działki nr 115 obręb 12 strefą zieleni i rekreacji (SN), teren ogródków działkowych. Jest to teren rodzinnego ogrodu działkowego (ROD „Metalchem”), który przynależy do w/w strefy. W obowiązującym MPZP 9.05 widnieje jako 9.05.ZD2/ZZ: tereny ogródków działkowych na obszarze bezpośredniego zagrożenia powodzią. Zgodnie z ustawą o ROD (Dz.U. 2014 poz 40), jako stały element infrastruktury gmin, ogrody winny być uwzględniane w ich rozwoju, a organy gmin tworzyć do tego warunki. Objęcie w/w strefą umożliwi ujawnienie ROD „Metalchem” w planie ogólnym, co przełoży się na prawa działkowców i kontynuowanie pięćdziesięciosześcioletniej tradycji Ogródu w tej lokalizacji.

Ochrona planistyczna ROD realizuje prawo UE oraz krajowe; Ogród jest ważnym elementem zielonej i błękitnej infrastruktury gminy; służy realizacji zadań gminy, pełniąc istotne funkcje społeczne: wsparcia socjalnego, integracji społeczności lokalnej i międzypokoleniowej, aktywizacji seniorów, edukacji ekologicznej dzieci, promocji zdrowego trybu życia. Dodatkowo umożliwi ekologiczną uprawę warzyw i owoców. ROD Metalchem jest obszarem o wysokiej bioróżnorodności, miejscem bytowania awifauny, herpetofauny i entomofauny, w tym objętej ochroną gatunkową. Poprzez wysoką retencję wody opadowej i pochłanianie węgla (*carbon sink*) zapewnia wysokie wartości usług ekosystemowych. Utrzymanie i realizacja w/w zadań Ogródu jest dla gminy bezkosztowe, ponieważ spoczywa na barkach działkowców, którzy aktywnie działają, również w zakresie pozyskiwania środków, w tym zewnętrznych, na inwestycje i działania realizowane na jego terenie. Stabilizacja prawna przełoży się na dalsze podnoszenie standardu Ogródu.

7.2. (Nieobowiązkowo) W przypadku wypełnienia, należy uzupełnić każdą z kolumn tabeli.

Szczegółowe informacje dotyczące treści pisma w odniesieniu do działek ewidencyjnych:

Lp.	7.2.1. Nazwa aktu planowania przestrzennego	7.2.2. Identyfikator działki lub działek ewidencyjnych	7.2.3. Czy teren objęty pismem obejmuje całość działki lub działek ewidencyjnych <sup>7)</sup>	7.2.4. Treść <sup>6)</sup>
1				

7.3. (Nieobowiązkowo) W przypadku wypełnienia, należy uzupełnić każdą z kolumn tabeli. Szczegółowe informacje dotyczące działek ewidencyjnych oraz niektórych parametrów – w przypadku zaznaczenia w pkt 2: wniosku do projektu aktu (pkt 2.1), uwagi do konsultowanego projektu aktu (pkt 2.2) lub wniosku o zmianę aktu (pkt 2.3) oraz w pkt 3: planu ogólnego gminy (pkt 3.1) lub miejscowego planu zagospodarowania przestrzennego, w tym zintegrowanego planu inwestycyjnego lub miejscowego planu rewitalizacji (pkt 3.2):

Lp.	7.3.1. Nazwa planu ogólnego gminy lub miejscowego planu zagospodarowania przestrzennego	7.3.2. Identyfikator działki lub działek ewidencyjnych	7.3.3. Czy teren objęty pismem obejmuje całość działki lub działek ewidencyjnych <sup>7)</sup>	7.3.4. Nazwa lub nazwy klasy przeznaczenia terenu (albo symbol lub symbole klasy przeznaczenia terenu) <sup>8)</sup>	7.3.5. Maksymalny udział powierzchni zabudowy [%]	7.3.6. Maksymalna wysokość zabudowy [m]	7.3.7. Minimalny udział powierzchni biologicznie czynnej [%]
1							

## 8. OŚWIADCZENIE W SPRAWIE KORESPONDENCJI ELEKTRONICZNEJ

Wyrażam zgodę  Nie wyrażam zgody

na doręczanie korespondencji w niniejszej sprawie za pomocą środków komunikacji elektronicznej w rozumieniu art. 2 pkt 5 ustawy z dnia 18 lipca 2002 r. o świadczeniu usług drogą elektroniczną (Dz. U. z 2020 r. poz. 344).

## 9. ZAŁĄCZNIKI

- Pełnomocnictwo do reprezentowania składającego pismo lub pełnomocnictwo do doręczeń (zgodnie z ustawą z dnia 16 listopada 2006 r. o opłacie skarbowej (Dz. U. z 2023 r. poz. 2111)) – jeżeli składający pismo działa przez pełnomocnika.
- Potwierdzenie uiszczenia opłaty skarbowej od pełnomocnictwa – jeżeli obowiązek uiszczenia takiej opłaty wynika z ustawy z dnia 16 listopada 2006 r. o opłacie skarbowej.
- (Nieobowiązkowo). Określenie granic terenu w formie graficznej w przypadku wskazania terenu objętego pismem jako części działki ewidencyjnej lub działek ewidencyjnych.
- (Nieobowiązkowo). Inne załączniki – w przypadku zaznaczenia pola należy podać nazwy załączników.<sup>9)</sup>

## 10. PODPIS SKŁADAJĄCEGO PISMO (PEŁNOMOCNIKA) I DATA PODPISU

Podpis powinien być czytelny. Podpis i datę podpisu umieszcza się w przypadku składania pisma w postaci papierowej.

Podpis [REDACTED] Data: 30.05.2024

- <sup>1)</sup> Można zaznaczyć więcej niż jedno pole. W ramach jednego pisma można wybrać tylko te akty, w przypadku których pismo będzie wysyłane do tego samego organu wskazanego w pkt 1. W przypadku gdy treść wniosku lub uwagi związana jest z dokumentem powiązany z aktem planowania przestrzennego (np. sporządzanej w toku procedowania aktu, w ramach strategicznej oceny oddziaływania na środowisko, prognozy oddziaływania na środowisko), należy w pkt 3 wybrać rodzaj aktu planowania przestrzennego, którego ten dokument dotyczy, po czym wprowadzić treść wniosku lub uwagi w pkt 7.1 lub 7.2.
- <sup>2)</sup> Nie dotyczy planu zagospodarowania przestrzennego województwa.
- <sup>3)</sup> Nie dotyczy planu zagospodarowania przestrzennego województwa i audytu krajobrazowego.
- <sup>4)</sup> W pkt 4 należy podać adres zamieszkania albo siedziby składającego pismo. W przypadku wypełnienia pkt 5 podaje się adres do korespondencji składającego pismo, jeżeli jest inny niż adres podany w pkt 4. W przypadku wypełnienia pkt 6 podaje się adres zamieszkania albo siedziby pełnomocnika. W przypadku większej liczby składających pismo lub pełnomocników dane kolejnych składających pismo lub pełnomocników dodaje się w formularzu albo zamieszcza na osobnych stronach i dołącza do formularza.
- <sup>5)</sup> Adres skrytki ePUAP lub adres do doręczeń elektronicznych wskazuje się w przypadku wyrażenia zgody na doręczanie korespondencji za pomocą środków komunikacji elektronicznej, z zastrzeżeniem przypadków, w których organ, zgodnie z przepisami ustawy z dnia 18 listopada 2020 r. o doręczeniach elektronicznych (Dz. U. z 2023 r. poz. 285, z późn. zm.), ma obowiązek doręczenia korespondencji na adres do doręczeń elektronicznych.
- <sup>6)</sup> Maksymalna liczba znaków w pkt 7.1. wynosi 1000, natomiast w przypadku pkt 7.2.4. wartość ta odnosi się do pojedynczego wiersza. W przypadku potrzeby dodatkowego uzasadnienia, które wykracza poza wskazany limit znaków, uzasadnienie zamieszcza się na osobnych stronach i dołącza do formularza. W przypadku większej liczby wierszy w pkt 7.2.4. kolejne wiersze dodaje się w formularzu albo zamieszcza na osobnych stronach i dołącza do formularza.
- <sup>7)</sup> W przypadku zaznaczenia pola „nie” (wskazania terenu objętego pismem jako części działki ewidencyjnej lub działek ewidencyjnych) można dodać załącznik z określeniem granic terenu w formie graficznej.
- <sup>8)</sup> Podaje się nazwę lub symbol klasy przeznaczenia terenu zgodnie ze standardami określonymi w przepisach wykonawczych wydanych na podstawie art. 16 ust. 2 ustawy z dnia 27 marca 2003 r. o planowaniu i zagospodarowaniu przestrzennym (Dz. U. z 2023 r. poz. 977, z późn. zm.).
- <sup>9)</sup> W przypadku dołączenia do pisma załączników zawierających dane osobowe, inne niż wymienione w pkt 4, 5 i 6, załączniki te należy zanonimizować, tj. ukryć dane osobowe.

p. Cethowski  
p. Kephowski B

## Pismo dotyczące aktu planowania przestrzennego

### 1. ORGAN, DO KTÓREGO JEST SKŁADANE PISMO

Nazwa: Miejska Pracownia Urbanistyczna

MIEJSKA PRACOWNIA URBANISTYCZNA W TORUNIU

data wpływu 3 1 MAJ 2024

### 2. RODZAJ PISMA

2.1. wniosek do projektu aktu

2.2. uwaga do konsultowanego projektu aktu

2.3. wniosek o zmianę aktu

2.4. wniosek o sporządzenie aktu

### 3. RODZAJ AKTU PLANOWANIA PRZESTRZENNEGO

3.1. plan ogólny gminy

3.2. miejscowy plan zagospodarowania przestrzennego, w tym zintegrowany plan inwestycyjny lub miejscowy plan rewitalizacji

3.3. uchwała ustalająca zasady i warunki sytuowania obiektów małej architektury, tablic reklamowych i urządzeń reklamowych oraz ogrodzeń, ich gabaryty, standardy jakościowe oraz rodzaje materiałów budowlanych, z jakich mogą być wykonane

3.4. audyt krajobrazowy

3.5. plan zagospodarowania przestrzennego województwa

### 4. DANE SKŁADAJĄCEGO PISMO

4.1. Czy składający pismo jest właścicielem lub użytkownikiem wieczystym nieruchomości objętej wnioskiem lub uwagą?

tak  nie

### 5. ADRES DO KORESPONDENCJI SKŁADAJĄCEGO PISMO

(Nieobowiązkowo)

### 6. DANE PEŁNOMOCNIKA

(Nieobowiązkowo)

### 7. TREŚĆ PISMA

#### 7.1. Treść

Wnioskuje, aby teren w rejonie ulic J. Bosko, Sz. Chelmińska i Ugory otrzymał następujące funkcje:

W części ZP1 - SO (strefa otwarta) + profil „teren zieleni naturalnej, bez profili dodatkowych,

W części UP/ZP2 - SN (strefa zieleni i rekreacji), z profilami dodatkowymi:

- teren sportu i rekreacji (dla istniejącego boiska),
- teren usług pomocy społecznej (dla istniejącego domu samopomocy)
- teren zieleni naturalnej i lasu dla części wolnej od zabudowy.

W części UP/ZP3 - SN (strefa zieleni i rekreacji), z profilami dodatkowymi

- teren usług edukacji (dla istniejącej szkoły salezjańskiej)
- teren zieleni naturalnej dla części wolnej od zabudowy

W części KD(L)14 i ZP22 - SO (strefa otwarta/teren zieleni naturalnej), jako kontynuacja ZP1,

W części US9 - SN (strefa zieleni i rekreacji), z profilami dodatkowymi:

- teren zieleni naturalnej
- teren sportu i rekreacji (dla istniejącego skate-parku)

W części IT/ZP20 i IT/ZP21 - SI (strefa infrastrukturalna) z profilem terenu zieleni urządzonej

7.2. (Nieobowiązkowo) W przypadku wypełnienia, należy uzupełnić każdą z kolumn tabeli.

Szczegółowe informacje dotyczące treści pisma w odniesieniu do działek ewidencyjnych:

Lp.	7.2.1. Nazwa aktu planowania przestrzennego	7.2.2. Identyfikator działki lub działek ewidencyjnych	7.2.3. Czy teren objęty pismem obejmuje całość działki lub działek ewidencyjnych <sup>1)</sup>	7.2.4. Treść <sup>6)</sup>
1	MPZP 241.....	158.03-ZP1 158.03 UP/ZP2  158.03 UP/ZP3 158.03-KD(L)14 158.03-ZP22 158.03-US9 158.03-IT/ZP20 158.03-IT/ZP21	<input type="checkbox"/> tak <input type="checkbox"/> nie	SO SN (ZE WZGL. NA BOISKOI DOM SAMOPOMOCY) SN ((ZE WZGL. NA SZKOŁĘ SALEZJAŃSKĄ) SO SO SN... (ZE WZGL. NA SKATEPARK) SI (ZE WZGL. NA RUROCIĄG) SI (ZE WZGL. NA RUROCIĄG)

7.3. (Nieobowiązkowo) W przypadku wypełnienia, należy uzupełnić każdą z kolumn tabeli.

## 8. OŚWIADCZENIE W SPRAWIE KORESPONDENCJI ELEKTRONICZNEJ

**Wyrażam zgodę**       Nie wyrażam zgody

na doręczanie korespondencji w niniejszej sprawie za pomocą środków komunikacji elektronicznej w rozumieniu art. 2 pkt 5 ustawy z dnia 18 lipca 2002 r. o świadczeniu usług drogą elektroniczną (Dz. U. z 2020 r. poz. 344).

## 9. ZAŁĄCZNIKI

- Pełnomocnictwo do reprezentowania składającego pismo lub pełnomocnictwo do doręczeń (zgodnie z ustawą z dnia 16 listopada 2006 r. o opłacie skarbowej (Dz. U. z 2023 r. poz. 2111)) – jeżeli składający pismo działa przez pełnomocnika.
- Potwierdzenie uiszczenia opłaty skarbowej od pełnomocnictwa – jeżeli obowiązek uiszczenia takiej opłaty wynika z ustawy z dnia 16 listopada 2006 r. o opłacie skarbowej.
- (Nieobowiązkowo). Określenie granic terenu w formie graficznej w przypadku wskazania terenu objętego pismem jako części działki ewidencyjnej lub działek ewidencyjnych.
- (Nieobowiązkowo). Inne załączniki – w przypadku zaznaczenia pola należy podać nazwy załączników.  
.....

## 10. PODPIS SKŁADAJĄCEGO PISMO (PEŁNOMOCNIKA) I DATA PODPISU

Podpis powinien być czytelny. Podpis i datę podpisu umieszcza się w przypadku składania pisma w postaci papierowej.

Podpis



Data: .....30.05.2024.....

p. Cethow skur  
p. Kephow skur (B)

## Pismo dotyczące aktu planowania przestrzennego

### 1. ORGAN, DO KTÓREGO JEST SKŁADANE PISMO

Nazwa: Miejska Pracownia Urbanistyczna

MIEJSKA PRACOWNIA URBANISTYCZNA W TORUNIU

Data wpływu ..... 3.1. MAJ. 2024 .....

### 2. RODZAJ PISMA

2.1. wniosek do projektu aktu

2.2. uwaga do konsultowanego projektu aktu

2.3. wniosek o zmianę aktu

2.4. wniosek o sporządzenie aktu

LpZ ..... 1347

### 3. RODZAJ AKTU PLANOWANIA PRZESTRZENNEGO

3.1. plan ogólny gminy

3.2. miejscowy plan zagospodarowania przestrzennego, w tym zintegrowany plan inwestycyjny lub miejscowy plan rewitalizacji

3.3. uchwała ustalająca zasady i warunki sytuowania obiektów małej architektury, tablic reklamowych i urządzeń reklamowych oraz ogrodzeń, ich gabaryty, standardy jakościowe oraz rodzaje materiałów budowlanych, z jakich mogą być wykonane

3.4. audyt krajobrazowy

3.5. plan zagospodarowania przestrzennego województwa

### 4. DANE SKŁADAJĄCEGO PISMO



4.1. Czy składający pismo jest właścicielem lub użytkownikiem wieczystym nieruchomości objętej wnioskiem lub uwagą?

tak  nie

### 5. ADRES DO KORESPONDENCJI SKŁADAJĄCEGO PISMO

(Nieobowiązkowo)

### 6. DANE PEŁNOMOCNIKA

(Nieobowiązkowo)

### 7. TREŚĆ PISMA

#### 7.1. Treść

Wnoszę, aby teren w rejonie ulic J. Bosko, Sz. Chelmińska i Ugory otrzymał następujące funkcje:

W części ZP1 - SO (strefa otwarta) + profil „teren zieleni naturalnej, bez profili dodatkowych,

W części UP/ZP2 - SN (strefa zieleni i rekreacji), z profilami dodatkowymi:

- teren sportu i rekreacji (dla istniejącego boiska),
- teren usług pomocy społecznej (dla istniejącego domu samopomocy)
- teren zieleni naturalnej i lasu dla części wolnej od zabudowy.

W części UP/ZP3 - SN (strefa zieleni i rekreacji), z profilami dodatkowymi

- teren usług edukacji (dla istniejącej szkoły salezjańskiej)
- teren zieleni naturalnej dla części wolnej od zabudowy

W części KD(L)14 i ZP22 - SO (strefa otwarta/teren zieleni naturalnej), jako kontynuacja ZP1,

W części US9 - SN (strefa zieleni i rekreacji), z profilami dodatkowymi:

- teren zieleni naturalnej
- teren sportu i rekreacji (dla istniejącego skate-parku)

W części IT/ZP20 i IT/ZP21 - SI (strefa infrastrukturalna) z profilem terenu zieleni urządzonej

7.2. (Nieobowiązkowo) W przypadku wypełnienia, należy uzupełnić każdą z kolumn tabeli.

Szczegółowe informacje dotyczące treści pisma w odniesieniu do działek ewidencyjnych:

Lp.	7.2.1. Nazwa aktu planowania przestrzennego	7.2.2. Identyfikator działki lub działek ewidencyjnych	7.2.3. Czy teren objęty pismem obejmuje całość działki lub działek ewidencyjnych <sup>1)</sup>	7.2.4. Treść <sup>6)</sup>
1	MPZP 241.....	158.03-ZP1 158.03 UP/ZP2  158.03 UP/ZP3 158.03-KD(L)14 158.03-ZP22 158.03-US9 158.03-IT/ZP20 158.03-IT/ZP21	<input type="checkbox"/> tak <input type="checkbox"/> nie	SO SN (ZE WZGL. NA BOISKOI DOM SAMOPOMOCY) SN ((ZE WZGL. NA SZKOŁĘ SALEZJAŃSKĄ) SO SO SN...(ZE WZGL. NA SKATEPARK) SI (ZE WZGL. NA RUROCIĄG) SI (ZE WZGL. NA RUROCIĄG)

7.3. (Nieobowiązkowo) W przypadku wypełnienia, należy uzupełnić każdą z kolumn tabeli.

## 8. OŚWIADCZENIE W SPRAWIE KORESPONDENCJI ELEKTRONICZNEJ

**Wyrażam zgodę**       Nie wyrażam zgody

na doręczanie korespondencji w niniejszej sprawie za pomocą środków komunikacji elektronicznej w rozumieniu art. 2 pkt 5 ustawy z dnia 18 lipca 2002 r. o świadczeniu usług drogą elektroniczną (Dz. U. z 2020 r. poz. 344).

## 9. ZAŁĄCZNIKI

- Pełnomocnictwo do reprezentowania składającego pismo lub pełnomocnictwo do doręczeń (zgodnie z ustawą z dnia 16 listopada 2006 r. o opłacie skarbowej (Dz. U. z 2023 r. poz. 2114)) – jeżeli składający pismo działa przez pełnomocnika.
- Potwierdzenie uiszczenia opłaty skarbowej od pełnomocnictwa – jeżeli obowiązek uiszczenia takiej opłaty wynika z ustawy z dnia 16 listopada 2006 r. o opłacie skarbowej.
- (Nieobowiązkowo). Określenie granic terenu w formie graficznej w przypadku wskazania terenu objętego pismem jako części działki ewidencyjnej lub działek ewidencyjnych.
- (Nieobowiązkowo). Inne załączniki – w przypadku zaznaczenia pola należy podać nazwy załączników.  
.....

## 10. PODPIS SKŁADAJĄCEGO PISMO (PEŁNOMOCNIKA) I DATA PODPISU

Podpis powinien być czytelny. Podpis i datę podpisu umieszcza się w przypadku składania pisma w postaci papierowej.

Podpis

Data: 30.05.2024

[Wpisz tutaj]

p. Cethaushe  
p. Kephowke

## Pismo dotyczące aktu planowania przestrzennego

MIEJSKA PRACOWNIA URBANISTYCZNA W TORUNIU

### 1. ORGAN, DO KTÓREGO JEST SKŁADANE PISMO

Nazwa: Miejska Pracownia Urbanistyczna

Data wpływu ..... 3-1 MAJ 2024 .....

### 2. RODZAJ PISMA<sup>1)</sup>

L. Dz. .... 1348 .....

2.1. wniosek do projektu aktu

2.2. uwaga do konsultowanego projektu aktu<sup>2)</sup>

2.3. wniosek o zmianę aktu<sup>3)</sup>

2.4. wniosek o sporządzenie aktu<sup>3)</sup>

### 3. RODZAJ AKTU PLANOWANIA PRZESTRZENNEGO<sup>1)</sup>

3.1. plan ogólny gminy

3.2. miejscowy plan zagospodarowania przestrzennego, w tym zintegrowany plan inwestycyjny lub miejscowy plan rewitalizacji

3.3. uchwała ustalająca zasady i warunki sytuowania obiektów małej architektury, tablic reklamowych i urządzeń reklamowych oraz ogrodzeń, ich gabaryty, standardy jakościowe oraz rodzaje materiałów budowlanych, z jakich mogą być wykonane  3.4. audyt krajobrazowy

3.5. plan zagospodarowania przestrzennego województwa

### 4. DANE SKŁADAJĄCEGO PISMO<sup>4)</sup>



4.1. Czy składający pismo jest właścicielem lub użytkownikiem wieczystym nieruchomości objętej wnioskiem lub uwagą?

tak  nie

### 5. ADRES DO KORESPONDENCJI SKŁADAJĄCEGO PISMO<sup>4)</sup>



### 6. DANE PEŁNOMOCNIKA<sup>4)</sup>

(Nieobowiązkowo)

pełnomocnik  pełnomocnik do doręczeń

Imię i nazwisko: .....

Kraj: ..... Województwo: .....

Powiat: ..... Gmina: .....

Ulica: ..... Nr domu: ..... Nr lokalu: .....

Miejscowość: ..... Kod pocztowy: .....

E-mail (w przypadku gdy pełnomocnik posiada adres e-mail): .....

Nr tel. (nieobowiązkowo): .....

Adres skrytki ePUAP lub adres do doręczeń elektronicznych<sup>5)</sup>: .....

### 7. TREŚĆ PISMA

7.1. Treść<sup>6)</sup>

Wnoszę o objęcie działki nr 115 obręb 12 strefą zieleni i rekreacji (SN), teren ogródków działkowych.

Jest to teren rodzinnego ogrodu działkowego (Rodzinny Ogród Działkowy „Metalchem”, dalej: ROD „Metalchem”), który przynależy do w/w strefy. W obowiązującym MPZP 9.05 widnieje jako 9.05.ZD2/ZZ: tereny ogródków działkowych na obszarze bezpośredniego zagrożenia powodzią. Zgodnie z ustawą o ROD (Dz.U. 2014 poz 40), jako stałe elementy infrastruktury gmin, ogrody winny być uwzględniane w rozwoju gmin, a organy gmin tworzyć ku temu warunki. Objęcie w/w strefą umożliwi ujawnienie ROD „Metalchem” w planie ogólnym, co przełoży się na spełnienie praw działkowców i kontynuowanie pięćdziesięciosześcioletniej tradycji Ogrodu w tej lokalizacji.

Należy mieć na względzie, że ochrona planistyczna ROD realizuje prawo UE oraz krajowe; Ogród jest ważnym elementem zielonej i błękitnej infrastruktury gminy; służy realizacji zadań gminy, pełniąc istotne funkcje społeczne: wsparcia socjalnego, integracji społeczności lokalnej i międzypokoleniowej, aktywizacji seniorów, edukacji ekologicznej dzieci, młodzieży i dorosłych, promocji zdrowego trybu życia, stanowi przy tym istotny element "zielonych płuc" gminy. Dodatkowo umożliwia ekologiczną uprawę warzyw i owoców.

ROD „Metalchem” jest obszarem o wysokiej bioróżnorodności, miejscem bytowania awifauny, herpetofauny i entomofauny, w tym objętej ochroną gatunkową. Poprzez wysoką retencję wody opadowej i pochłanianie węgla (*carbon sink*) zapewnia wysokie wartości usług ekosystemowych. Utrzymanie i realizacja w/w zadań Ogrodu jest dla gminy bezkosztowa, ponieważ spoczywa na barkach działkowców, którzy aktywnie działają, również w zakresie pozyskiwania środków (w tym zewnętrznych) na inwestycje i działania realizowane na jego terenie. Stabilizacja prawna przełoży się na dalsze podnoszenie standardu Ogrodu.

7.2. (Nieobowiązkowo) W przypadku wypełnienia, należy uzupełnić każdą z kolumn tabeli.

Szczegółowe informacje dotyczące treści pisma w odniesieniu do działek ewidencyjnych:

Lp.	7.2.1. Nazwa aktu planowania przestrzennego	7.2.2. Identyfikator działki lub działek ewidencyjnych	7.2.3. Czy teren objęty pismem obejmuje całość działki lub działek ewidencyjnych <sup>7)</sup>	7.2.4. Treść <sup>6)</sup>
1				

7.3. (Nieobowiązkowo) W przypadku wypełnienia, należy uzupełnić każdą z kolumn tabeli. Szczegółowe informacje dotyczące działek ewidencyjnych oraz niektórych parametrów – w przypadku zaznaczenia w pkt 2: wniosku do projektu aktu (pkt 2.1), uwagi do konsultowanego projektu aktu (pkt 2.2) lub wniosku o zmianę aktu (pkt 2.3) oraz w pkt 3: planu ogólnego gminy (pkt 3.1) lub miejscowego planu zagospodarowania przestrzennego, w tym zintegrowanego planu inwestycyjnego lub miejscowego planu rewitalizacji (pkt 3.2):

Lp.	7.3.1. Nazwa planu ogólnego gminy lub miejscowego planu zagospodarowania przestrzennego	7.3.2. Identyfikator działki lub działek ewidencyjnych	7.3.3. Czy teren objęty pismem obejmuje całość działki lub działek ewidencyjnych <sup>7)</sup>	7.3.4. Nazwa lub nazwy klasy przeznaczenia terenu (albo symbol lub symbole klasy przeznaczenia terenu) <sup>8)</sup>	7.3.5. Maksymalny udział powierzchni zabudowy [%]	7.3.6. Maksymalna wysokość zabudowy [m]	7.3.7. Minimalny udział powierzchni biologicznie czynnej [%]
1							

## 8. OŚWIADCZENIE W SPRAWIE KORESPONDENCJI ELEKTRONICZNEJ

Wyrażam zgodę       Nie wyrażam zgody

na doręczanie korespondencji w niniejszej sprawie za pomocą środków komunikacji elektronicznej w rozumieniu art. 2 pkt 5 ustawy z dnia 18 lipca 2002 r. o świadczeniu usług drogą elektroniczną (Dz. U. z 2020 r. poz. 344).

## 9. ZAŁĄCZNIKI

- Pełnomocnictwo do reprezentowania składającego pismo lub pełnomocnictwo do doręczeń (zgodnie z ustawą z dnia 16 listopada 2006 r. o opłacie skarbowej (Dz. U. z 2023 r. poz. 2111)) – jeżeli składający pismo działa przez pełnomocnika.
- Potwierdzenie uiszczenia opłaty skarbowej od pełnomocnictwa – jeżeli obowiązek uiszczenia takiej opłaty wynika z ustawy z dnia 16 listopada 2006 r. o opłacie skarbowej.
- (Nieobowiązkowo). Określenie granic terenu w formie graficznej w przypadku wskazania terenu objętego pismem jako części działki ewidencyjnej lub działek ewidencyjnych.
- (Nieobowiązkowo). Inne załączniki – w przypadku zaznaczenia pola należy podać nazwy załączników.<sup>9)</sup>

## 10. PODPIS SKŁADAJĄCEGO PISMO (PEŁNOMOCNIKA) I DATA PODPISU

Podpis powinien być czytelny. Podpis i datę podpisu umieszcza się w przypadku składania pisma w postaci papierowej.

Podpis:

Data: 31 maja 2024 r.

- 1) Można zaznaczyć więcej niż jedno pole. W ramach jednego pisma można wybrać tylko te akty, w przypadku których pismo będzie wysyłane do tego samego organu wskazanego w pkt 1. W przypadku gdy treść wniosku lub uwagi związana jest z dokumentem powiązany z aktem planowania przestrzennego (np. sporządzanej w toku procedowania aktu, w ramach strategicznej oceny oddziaływania na środowisko, prognozy oddziaływania na środowisko), należy w pkt 3 wybrać rodzaj aktu planowania przestrzennego, którego ten dokument dotyczy, po czym wprowadzić treść wniosku lub uwagi w pkt 7.1 lub 7.2.
- 2) Nie dotyczy planu zagospodarowania przestrzennego województwa.
- 3) Nie dotyczy planu zagospodarowania przestrzennego województwa i audytu krajobrazowego.
- 4) W pkt 4 należy podać adres zamieszkania albo siedziby składającego pismo. W przypadku wypełnienia pkt 5 podaje się adres do korespondencji składającego pismo, jeżeli jest inny niż adres podany w pkt 4. W przypadku wypełnienia pkt 6 podaje się adres zamieszkania albo siedziby pełnomocnika. W przypadku większej liczby składających pismo lub pełnomocników dane kolejnych składających pismo lub pełnomocników dodaje się w formularzu albo zamieszcza na osobnych stronach i dołącza do formularza.
- 5) Adres skrytki ePUAP lub adres do doręczeń elektronicznych wskazuje się w przypadku wyrażenia zgody na doręczanie korespondencji za pomocą środków komunikacji elektronicznej, z zastrzeżeniem przypadków, w których organ, zgodnie z przepisami ustawy z dnia 18 listopada 2020 r. o doręczeniach elektronicznych (Dz. U. z 2023 r. poz. 285, z późn. zm.), ma obowiązek doręczenia korespondencji na adres do doręczeń elektronicznych.
- 6) Maksymalna liczba znaków w pkt 7.1, wynosi 1000, natomiast w przypadku pkt 7.2.4, wartość ta odnosi się do pojedynczego wiersza. W przypadku potrzeby dodatkowego uzasadnienia, które wykracza poza wskazany limit znaków, uzasadnienie zamieszcza się na osobnych stronach i dołącza do formularza. W przypadku większej liczby wierszy w pkt 7.2.4, kolejne wiersze dodaje się w formularzu albo zamieszcza na osobnych stronach i dołącza do formularza.
- 7) W przypadku zaznaczenia pola „nie” (wskazania terenu objętego pismem jako części działki ewidencyjnej lub działek ewidencyjnych) można dodać załącznik z określeniem granic terenu w formie graficznej.
- 8) Podaje się nazwę lub symbol klasy przeznaczenia terenu zgodnie ze standardami określonymi w przepisach wykonawczych wydanych na podstawie art. 16 ust. 2 ustawy z dnia 27 marca 2003 r. o planowaniu i zagospodarowaniu przestrzennym (Dz. U. z 2023 r. poz. 977, z późn. zm.).
- 9) W przypadku dołączenia do pisma załączników zawierających dane osobowe, inne niż wymienione w pkt 4, 5 i 6, załączniki te należy zanonimizować, tj. ukryć dane osobowe.

p. Cechowski  
p. Kępcowski

## Pismo dotyczące aktu planowania przestrzennego

MIEJSKA PRACOWNIA URZĄDNICTWA W TORUNIU

Data wpływu 31 MAJ 2024

L. Dz. 1349

### 1. ORGAN, DO KTÓREGO JEST SKŁADANE PISMO

Nazwa: .....


### 2. RODZAJ PISMA<sup>1)</sup>

- 2.1. wniosek do projektu aktu       2.2. uwaga do konsultowanego projektu aktu<sup>2)</sup>  
 2.3. wniosek o zmianę aktu<sup>3)</sup>       2.4. wniosek o sporządzenie aktu<sup>3)</sup>

### 3. RODZAJ AKTU PLANOWANIA PRZESTRZENNEGO<sup>1)</sup>

- 3.1. plan ogólny gminy  
 3.2. miejscowy plan zagospodarowania przestrzennego, w tym zintegrowany plan inwestycyjny lub miejscowy plan rewitalizacji  
 3.3. uchwała ustalająca zasady i warunki sytuowania obiektów małej architektury, tablic reklamowych i urządzeń reklamowych oraz ogrodzeń, ich gabaryty, standardy jakościowe oraz rodzaje materiałów budowlanych, z jakich mogą być wykonane  
 3.4. audyt krajobrazowy  
 3.5. plan zagospodarowania przestrzennego województwa

### 4. DANE SKŁADAJĄCEGO PISMO<sup>4)</sup>



4.1. Czy składający pismo jest właścicielem lub użytkownikiem wieczystym nieruchomości objętej wnioskiem lub uwagą?

tak     nie

### 5. ADRES DO KORESPONDENCJI SKŁADAJĄCEGO PISMO<sup>4)</sup>

(Nieobowiązkowo)

Kraj: ..... Województwo: .....  
Powiat: ..... Gmina: .....  
Ulica: ..... Nr domu: ..... Nr lokalu: .....  
Miejscowość: ..... Kod pocztowy: .....

### 6. DANE PEŁNOMOCNIKA<sup>4)</sup>

(Nieobowiązkowo)

pełnomocnik     pełnomocnik do doręczeń

Imię i nazwisko: .....  
Kraj: ..... Województwo: .....  
Powiat: ..... Gmina: .....  
Ulica: ..... Nr domu: ..... Nr lokalu: .....  
Miejscowość: ..... Kod pocztowy: .....  
E-mail (w przypadku gdy pełnomocnik posiada adres e-mail): .....  
Nr tel. (nieobowiązkowo): .....  
Adres skrytki ePUAP lub adres do doręczeń elektronicznych<sup>5)</sup>: .....

### 7. TREŚĆ PISMA

7.1. Treść<sup>5)</sup> ..... Wnioskuje o udostępnienie do zabudowy jednorodzinnej wolnostojącej pasa o szerokości +- .....

35 metrów wzdłuż ulicy Ciechocińskiej w Toruniu. Dokładnie po wschodniej stronie ulicy, na odcinku pomiędzy ulicami : Lipnowską i Rypińską. Strona zachodnia ulicy jest w tej chwili zabudowywana, zwłaszcza przy jeziorze Nagus. Według obecnych planów ulica ma być przedłużona do ulicy Włocławskiej i przeprowadzona przez nią linia autobusowa do Czerniewic. W chwili obecnej w ulicy znajdują się wszelkie media, łącznie z kanalizacją. Wykorzystanie obustronne ulicy pod zabudowę byłoby racjonalnym wykorzystaniem terenu.

7.2. (Nieobowiązkowo) W przypadku wypełnienia, należy uzupełnić każdą z kolumn tabeli.

Szczegółowe informacje dotyczące treści pisma w odniesieniu do działek ewidencyjnych:

Lp.	7.2.1. Nazwa aktu planowania przestrzennego	7.2.2. Identyfikator or działki lub działek ewidencyjnych	7.2.3. Czy teren objęty pismem obejmuje całość działki lub działek ewidencyjnych <sup>7)</sup>	7.2.4. Treść <sup>6)</sup>
1	.....	.....	<input type="checkbox"/> tak <input type="checkbox"/> nie	.....

7.3. (Nieobowiązkowo) W przypadku wypełnienia, należy uzupełnić każdą z kolumn tabeli.

Szczegółowe informacje dotyczące działek ewidencyjnych oraz niektórych parametrów – w przypadku zaznaczenia w pkt 2: wniosku do projektu aktu (pkt 2.1), uwagi do konsultowanego projektu aktu (pkt 2.2) lub wniosku o zmianę aktu (pkt 2.3) oraz w pkt 3: planu ogólnego gminy (pkt 3.1) lub miejscowego planu zagospodarowania przestrzennego, w tym zintegrowanego planu inwestycyjnego lub miejscowego planu rewitalizacji (pkt 3.2):

Lp.	7.3.1. Nazwa planu ogólnego gminy lub miejscowego planu zagospodarowania przestrzennego	7.3.2. Identyfikator działki lub działek ewidencyjnych	7.3.3. Czy teren objęty pismem obejmuje całość działki lub działek ewidencyjnych <sup>7)</sup>	7.3.4. Nazwa lub nazwy klasy przeznaczenia terenu (albo symbol lub symbole klasy przeznaczenia terenu) <sup>8)</sup>	7.3.5. Maksymalny udział powierzchni zabudowy [%]	7.3.6. Maksymalna wysokość zabudowy [m]	7.3.7. Minimalny udział powierzchni biologicznie czynnej [%]
1	.....	.....	<input type="checkbox"/> tak <input type="checkbox"/> nie	.....	.....	.....	.....

## 8. OŚWIADCZENIE W SPRAWIE KORESPONDENCJI ELEKTRONICZNEJ

Wyrażam zgodę       Nie wyrażam zgody

na doręczanie korespondencji w niniejszej sprawie za pomocą środków komunikacji elektronicznej w rozumieniu art. 2 pkt 5 ustawy z dnia 18 lipca 2002 r. o świadczeniu usług drogą elektroniczną (Dz.U. z 2020 r. poz. 344).

## 9. ZAŁĄCZNIKI

- Pełnomocnictwo do reprezentowania składającego pismo lub pełnomocnictwo do doręczeń (zgodnie z ustawą z dnia 16 listopada 2006 r. o opłacie skarbowej (Dz. U. z 2023 r. poz., 2111)) – jeżeli składający pismo działa przez pełnomocnika.
- Potwierdzenie uiszczenia opłaty skarbowej od pełnomocnictwa – jeżeli obowiązek uiszczenia takiej opłaty wynika z ustawy z dnia 16 listopada 2006 r. o opłacie skarbowej.
- (Nieobowiązkowo). Określenie granic terenu w formie graficznej w przypadku wskazania terenu objętego pismem jako części działki ewidencyjnej lub działek ewidencyjnych.
- (Nieobowiązkowo). Inne załączniki – w przypadku zaznaczenia pola należy podać nazwy załączników.<sup>9)</sup>

## 10. PODPIS SKŁADAJĄCEGO PISMO (PEŁNOMOCNIKA) I DATA PODPISU

Podpis powinien być czytelny. Podpis i datę podpisu umieszcza się w przypadku składania pisma w postaci papierowej.

Podpis: .....

Data: .....

p. Cetkowska  
p. Kephowski B

## Pismo dotyczące aktu planowania przestrzennego

### 1. ORGAN, DO KTÓREGO JEST SKŁADANE PISMO

MIEJSKA PRACOWNIA URBANISTYCZNA W TORUNIU

Nazwa: Miejska Pracownia Urbanistyczna

Data wpływu 31 MAJ 2024

### 2. RODZAJ PISMA

L. Dz. 1353

2.1. wniosek do projektu aktu

2.2. uwaga do konsultowanego projektu aktu

2.3. wniosek o zmianę aktu

2.4. wniosek o sporządzenie aktu

### 3. RODZAJ AKTU PLANOWANIA PRZESTRZENNEGO

3.1. plan ogólny gminy

3.2. miejscowy plan zagospodarowania przestrzennego, w tym zintegrowany plan inwestycyjny lub miejscowy plan rewitalizacji

3.3. uchwała ustalająca zasady i warunki sytuowania obiektów małej architektury, tablic reklamowych i urządzeń reklamowych oraz ogrodzeń, ich gabaryty, standardy jakościowe oraz rodzaje materiałów budowlanych, z jakich mogą być wykonane

3.4. audyt krajobrazowy

3.5. plan zagospodarowania przestrzennego województwa

### 4. DANE SKŁADAJĄCEGO PISMO



4.1. Czy składający pismo jest właścicielem lub użytkownikiem wieczystym nieruchomości objętej wnioskiem lub uwagą?

tak  nie

### 5. ADRES DO KORESPONDENCJI SKŁADAJĄCEGO PISMO

(Nieobowiązkowo)

### 6. DANE PEŁNOMOCNIKA

(Nieobowiązkowo)

### 7. TREŚĆ PISMA

#### 7.1. Treść

Wnioskuje, aby teren w rejonie ulic J. Bosko, Sz. Chelmińska i Ugory otrzymał następujące funkcje:

W części ZP1 - SO (strefa otwarta) + profil „teren zieleni naturalnej, bez profili dodatkowych,

W części UP/ZP2 - SN (strefa zieleni i rekreacji), z profilami dodatkowymi:

- teren sportu i rekreacji (dla istniejącego boiska),
- teren usług pomocy społecznej (dla istniejącego domu samopomocy)
- teren zieleni naturalnej i lasu dla części wolnej od zabudowy.

W części UP/ZP3 - SN (strefa zieleni i rekreacji), z profilami dodatkowymi

- teren usług edukacji (dla istniejącej szkoły salezjańskiej)
- teren zieleni naturalnej dla części wolnej od zabudowy

W części KD(L)14 i ZP22 - SO (strefa otwarta/teren zieleni naturalnej), jako kontynuacja ZP1,

W części US9 - SN (strefa zieleni i rekreacji), z profilami dodatkowymi:

- teren zieleni naturalnej
- teren sportu i rekreacji (dla istniejącego skate-parku)

W części IT/ZP20 i IT/ZP21 - SI (strefa infrastrukturalna) z profilem terenu zieleni urządzonej

7.2.(Nieobowiązkowo) W przypadku wypełnienia, należy uzupełnić każdą z kolumn tabeli.

Szczegółowe informacje dotyczące treści pisma w odniesieniu do działek ewidencyjnych:

Lp.	7.2.1. Nazwa aktu planowania przestrzennego	7.2.2. Identyfikator działki lub działek ewidencyjnych	7.2.3. Czy teren objęty pismem obejmuje całość działki lub działek ewidencyjnych <sup>1)</sup>	7.2.4. Treść <sup>6)</sup>
1	MPZP 241.....	158.03-ZP1 158.03 UP/ZP2  158.03 UP/ZP3 158.03-KD(L)14 158.03-ZP22 158.03-US9 158.03-IT/ZP20 158.03-IT/ZP21	<input type="checkbox"/> tak <input type="checkbox"/> nie	SO SN (ZE WZGL. NA BOISKOI DOM SAMOPOMOCY) SN ((ZE WZGL. NA SZKOŁĘ SALEZJAŃSKĄ) SO SO SN...(ZE WZGL. NA SKATEPARK) SI (ZE WZGL. NA RUROCIĄG) SI (ZE WZGL. NA RUROCIĄG)

7.3.(Nieobowiązkowo) W przypadku wypełnienia, należy uzupełnić każdą z kolumn tabeli.

## 8. OŚWIADCZENIE W SPRAWIE KORESPONDENCJI ELEKTRONICZNEJ

Wyrażam zgodę       Nie wyrażam zgody

na doręczanie korespondencji w niniejszej sprawie za pomocą środków komunikacji elektronicznej w rozumieniu art. 2 pkt 5 ustawy z dnia 18 lipca 2002 r. o świadczeniu usług drogą elektroniczną (Dz.U. z 2020 r. poz. 344).

## 9. ZAŁĄCZNIKI

- Pełnomocnictwo do reprezentowania składającego pismo lub pełnomocnictwo do doręczeń (zgodnie z ustawą z dnia 16 listopada 2006 r. o opłacie skarbowej (Dz.U. z 2023 r. poz. 2111)) – jeżeli składający pismo działa przez pełnomocnika.
- Potwierdzenia uiszczenia opłaty skarbowej od pełnomocnictwa – jeżeli obowiązek uiszczenia takiej opłaty wynika z ustawy z dnia 16 listopada 2006 r. o opłacie skarbowej.
- (Nieobowiązkowo). Określenie granic terenu w formie graficznej w przypadku wskazania terenu objętego pismem jako części działki ewidencyjnej lub działek ewidencyjnych.
- (Nieobowiązkowo). Inne załączniki – w przypadku zaznaczenia pola należy podać nazwy załączników.  
.....

## 10. PODPIS SKŁADAJĄCEGO PISMO (PEŁNOMOCNIKA) I DATA PODPISU

Podpis powinien być czytelny. Podpis i data podpisu umieszcza się w przypadku składania pisma w postaci papierowej.

Podp..... Data: ..... 31.05.2024.....

## Pismo dotyczące aktu planowania przestrzennego

MIEJSKA PRACOWNIA URBANISTYCZNA W TORUNIU

### 1. ORGAN, DO KTÓREGO JEST SKŁADANE PISMO

Nazwa: Prezydent Miasta Toruń

Data wpływu ..... 3.1. MAJ 2024

### 2. RODZAJ PISMA<sup>1)</sup>

L. Dz. ..... 1354

2.1. wniosek do projektu aktu

2.2. uwaga do konsultowanego projektu aktu<sup>2)</sup>

2.3. wniosek o zmianę aktu<sup>3)</sup>

2.4. wniosek o sporządzenie aktu<sup>3)</sup>

### 3. RODZAJ AKTU PLANOWANIA PRZESTRZENNEGO<sup>1)</sup>

3.1. plan ogólny gminy


3.2. miejscowy plan zagospodarowania przestrzennego, w tym zintegrowany plan inwestycyjny lub miejscowy plan rewitalizacji

3.3. uchwała ustalająca zasady i warunki sytuowania obiektów małej architektury, tablic reklamowych i urządzeń reklamowych oraz ogrodzeń, ich gabaryty, standardy jakościowe oraz rodzaje materiałów budowlanych, z jakich mogą być wykonane

3.4. audyt krajobrazowy

3.5. plan zagospodarowania przestrzennego województwa

### 4. DANE SKŁADAJĄCEGO PISMO<sup>4)</sup>



4.1. Czy składający pismo jest właścicielem lub użytkownikiem wieczystym nieruchomości objętej wnioskiem lub uwagą?

tak  nie

### 5. ADRES DO KORESPONDENCJI SKŁADAJĄCEGO PISMO<sup>4)</sup>

(Nieobowiązkowo)

Kraj: ..... Województwo: .....

Powiat: ..... Gmina: .....

Ulica: ..... Nr domu: ..... Nr lokalu: .....

Miejscowość: ..... Kod pocztowy: .....

### 6. DANE PEŁNOMOCNIKA<sup>4)</sup>

(Nieobowiązkowo)

pełnomocnik  pełnomocnik do doręczeń

Imię i nazwisko: .....

Kraj: ..... Województwo: .....

Powiat: ..... Gmina: .....

Ulica: ..... Nr domu: ..... Nr lokalu: .....

Miejscowość: ..... Kod pocztowy: .....

E-mail (w przypadku gdy pełnomocnik posiada adres e-mail): .....

Nr tel. (nieobowiązkowo): .....

Adres skrytki ePUAP lub adres do doręczeń elektronicznych<sup>5)</sup>:

## 7. TREŚĆ PISMA

7.1. Treść<sup>6)</sup> Jako mieszkaniec Podgórzania wnioskuję o przekształcenie terenu między ulicami Poznańską i 63. Pułku Piechoty (obręb nr 64, tereny działek 409 oraz 415) w użyteczny społecznie teren zieleni urządzonej. Swoją wniosek motywuję tym, że w bezpośrednim pobliżu znajduje się osiedle domów wielorodzinnych i jednorodzinnych, a mieszkańcy od lat potrzebują miejsca do aktywności i wypoczynku na świeżym powietrzu. Park Tysiąclecia po rewitalizacji nie zaspokaja do końca potrzeb mieszkańców, którzy od lat wnioskują o utworzenie w sąsiedztwie m.in. wybiegu dla psów czy rampy do jazdy na deskorolce dla młodzieży. Dziś bardzo brakuje miejsca, gdzie można spokojnie wyprowadzić czworonoga, a dzieci bawią się na osiedlowych ulicach, co stwarza duże niebezpieczeństwo wypadku. Potrzeba zatem dodatkowego kawałka ziemi, przyjaznego dla mieszkańców osiedla, dzieci i zwierząt. Uporządkowanie i zrewitalizowanie ww. terenu przyniosłoby olbrzymie korzyści dla obywateli Torunia i lokalnej wspólnoty.

7.2. (Nicobowiązkowo). W przypadku wypełnienia, należy uzupełnić każdą z kolumn tabeli.

Szczegółowe informacje dotyczące treści pisma w odniesieniu do działek ewidencyjnych:

Lp.	7.2.1. Nazwa aktu planowania przestrzennego	7.2.2. Identyfikator działki lub działek ewidencyjnych	7.2.3. Czy teren objęty pismem obejmuje całość działki lub działek ewidencyjnych <sup>7)</sup>	7.2.4. Treść <sup>6)</sup>
1	.....	.....	<input type="checkbox"/> tak <input type="checkbox"/> nie	.....

7.3. (Nicobowiązkowo). W przypadku wypełnienia, należy uzupełnić każdą z kolumn tabeli.

Szczegółowe informacje dotyczące działek ewidencyjnych oraz niektórych parametrów – w przypadku zaznaczenia w pkt 2: wniosku do projektu aktu (pkt 2.1), uwagi do konsultowanego projektu aktu (pkt 2.2) lub wniosku o zmianę aktu (pkt 2.3) oraz w pkt 3: planu ogólnego gminy (pkt 3.1) lub miejscowego planu zagospodarowania przestrzennego, w tym zintegrowanego planu inwestycyjnego lub miejscowego planu rewitalizacji (pkt 3.2)

Lp.	7.3.1. Nazwa planu ogólnego gminy lub miejscowego planu zagospodarowania przestrzennego	7.3.2. Identyfikator działki lub działek ewidencyjnych	7.3.3. Czy teren objęty pismem obejmuje całość działki lub działek ewidencyjnych <sup>7)</sup>	7.3.4. Nazwa lub nazwy klasy przeznaczenia terenu (albo symbol lub symbole klasy przeznaczenia terenu) <sup>8)</sup>	7.3.5. Maksymalny udział powierzchni zabudowy [%]	7.3.6. Maksymalna wysokość zabudowy [m]	7.3.7. Minimalny udział powierzchni biologicznie czynnej [%]
1	.....	.....	<input type="checkbox"/> tak <input type="checkbox"/> nie	.....	.....	.....	.....

## 8. OŚWIADCZENIE W SPRAWIE KORESPONDENCJI ELEKTRONICZNEJ

Wyrażam zgodę

Nie wyrażam zgody

na doręczanie korespondencji w niniejszej sprawie za pomocą środków komunikacji elektronicznej w rozumieniu art. 2 pkt 5 ustawy z dnia 18 lipca 2002 r. o świadczeniu usług drogą elektroniczną (Dz. U. z 2020 r. poz. 344).

## 9. ZAŁĄCZNIKI

Potwierdzenie uiszczenia opłaty skarbowej od pełnomocnictwa – jeżeli obowiązek uiszczenia takiej opłaty wynika z ustawy z dnia 16 listopada 2006 r. o opłacie skarbowej.

(Nicobowiązkowo). Określenie granic terenu w formie graficznej w przypadku wskazania terenu objętego pismem jako części działki ewidencyjnej lub działek ewidencyjnych.

(Nicobowiązkowo). Inne załączniki – w przypadku zaznaczenia pola należy podać nazwy załączników<sup>9)</sup>

p. Letkowska  
p. Kępczowska *B*

## Pismo dotyczące aktu planowania przestrzennego

BIURO PRACOWNIA URBANISTYCZNA W TORUNIU

### 1. ORGAN, DO KTÓREGO JEST SKŁADANE PISMO

Nazwa: *Prezydent Miasta Torunia*

Data wpływu *31 MAJ 2024*

### 2. RODZAJ PISMA<sup>1)</sup>


L. Dz. *1356*

- 2.1. wniosek do projektu aktu
- 2.2. uwaga do konsultowanego projektu aktu<sup>2)</sup>
- 2.3. wniosek o zmianę aktu<sup>3)</sup>
- 2.4. wniosek o sporządzenie aktu<sup>3)</sup>

### 3. RODZAJ AKTU PLANOWANIA PRZESTRZENNEGO<sup>1)</sup>

- 3.1. plan ogólny gminy
- 3.2. miejscowy plan zagospodarowania przestrzennego, w tym zintegrowany plan inwestycyjny lub miejscowy plan rewitalizacji
- 3.3. uchwała ustalająca zasady i warunki sytuowania obiektów małej architektury, tablic reklamowych i urządzeń reklamowych oraz ogrodzeń, ich gabaryty, standardy jakościowe oraz rodzaje materiałów budowlanych, z jakich mogą być wykonane
- 3.4. audyt krajobrazowy
- 3.5. plan zagospodarowania przestrzennego województwa

### 4. DANE SKŁADAJĄCEGO PISMA<sup>4)</sup>



4.1. Czy składający pismo jest właścicielem lub użytkownikiem wieczystym nieruchomości objętej wnioskiem lub uwagą?

tak  nie

### 5. ADRES DO KORESPONDENCJI SKŁADAJĄCEGO PISMA<sup>4)</sup>

(Nieobowiązkowo)

Kraj: ..... Województwo: .....  
Powiat: *Ś* ..... Gmina: .....  
Ulica: ..... Nr domu: ..... Nr lokalu: .....  
Miejscowość: ..... Kod pocztowy: .....

### 6. DANE PEŁNOMOCNIKA<sup>4)</sup>

(Nieobowiązkowo)

pełnomocnik  pełnomocnik do doręczeń

Imię i nazwisko: .....  
Kraj: ..... Województwo: .....  
Powiat: ..... Gmina: .....  
Ulica: ..... Nr domu: ..... Nr lokalu: .....  
Miejscowość: ..... Kod pocztowy: .....  
E-mail (w przypadku gdy pełnomocnik posiada adres e-mail): .....  
Nr tel. (nieobowiązkowo): .....  
Adres skrytki ePUAP lub adres do doręczeń elektronicznych<sup>5)</sup>: .....

### 7. TREŚĆ PISMA

7.1. Treść<sup>6)</sup> *Proszę o ustalenie i planie ogólnym*

przeznaczenia pod.  
 Budowa jednorodzinna  
 - mieszkalna -  
 - funkcja dom opieki

7.2. (Nieobowiązkowo) W przypadku wypełnienia, należy uzupełnić każdą z kolumn tabeli.

Szczegółowe informacje dotyczące treści pisma w odniesieniu do działek ewidencyjnych:

Lp.	7.2.1. Nazwa aktu planowania przestrzennego	7.2.2. Identyfikator or działki lub działek ewidencyjnych	7.2.3. Czy teren objęty pismem obejmuje całość działki lub działek ewidencyjnych <sup>7)</sup>	7.2.4. Treść <sup>8)</sup>
1	Nr. m.s.	6b	<input checked="" type="checkbox"/> tak <input type="checkbox"/> nie	ul. Traj Skopec 79

7.3. (Nieobowiązkowo) W przypadku wypełnienia, należy uzupełnić każdą z kolumn tabeli.

Szczegółowe informacje dotyczące działek ewidencyjnych oraz niektórych parametrów – w przypadku zaznaczenia w pkt 2: wniosku do projektu aktu (pkt 2.1), uwagi do konsultowanego projektu aktu (pkt 2.2) lub wniosku o zmianę aktu (pkt 2.3) oraz w pkt 3: planu ogólnego gminy (pkt 3.1) lub miejscowego planu zagospodarowania przestrzennego, w tym zintegrowanego planu inwestycyjnego lub miejscowego planu rewitalizacji (pkt 3.2):

Lp.	7.3.1. Nazwa planu ogólnego gminy lub miejscowego planu zagospodarowania przestrzennego	7.3.2. Identyfikator działki lub działek ewidencyjnych	7.3.3. Czy teren objęty pismem obejmuje całość działki lub działek ewidencyjnych <sup>7)</sup>	7.3.4. Nazwa lub nazwy klasy przeznaczenia terenu (albo symbol lub symbole klasy przeznaczenia terenu) <sup>8)</sup>	7.3.5. Maksymalny udział powierzchni zabudowy [%]	7.3.6. Maksymalna wysokość zabudowy [m]	7.3.7. Minimalny udział powierzchni biologicznie czynnej [%]
1			<input type="checkbox"/> tak <input type="checkbox"/> nie				

**8. OŚWIADCZENIE W SPRAWIE KORESPONDENCJI ELEKTRONICZNEJ**

Wyrażam zgodę       Nie wyrażam zgody

na doręczanie korespondencji w niniejszej sprawie za pomocą środków komunikacji elektronicznej w rozumieniu art. 2 pkt 5 ustawy z dnia 18 lipca 2002 r. o świadczeniu usług drogą elektroniczną (Dz.U. z 2020 r. poz. 344).

**9. ZAŁĄCZNIKI**

- Pełnomocnictwo do reprezentowania składającego pismo lub pełnomocnictwo do doręczeń (zgodnie z ustawą z dnia 16 listopada 2006 r. o opłacie skarbowej (Dz. U. z 2023 r. poz., 2111)) – jeżeli składający pismo działa przez pełnomocnika.
- Potwierdzenie uiszczenia opłaty skarbowej od pełnomocnictwa – jeżeli obowiązek uiszczenia takiej opłaty wynika z ustawy z dnia 16 listopada 2006 r. o opłacie skarbowej.
- (Nieobowiązkowo). Określenie granic terenu w formie graficznej w przypadku wskazania terenu objętego pismem jako części działki ewidencyjnej lub działek ewidencyjnych.
- (Nieobowiązkowo). Inne załączniki – w przypadku zaznaczenia pola należy podać nazwy załączników.<sup>9)</sup>

**10. PODPIS SKŁADAJĄCEGO PISMO (PEŁNOMOCNIKA) I DATA PODPISU**

Podpis powinien być czytelny. Podpis i datę podpisu umieszcza się w przypadku składania pisma w postaci papierowej.

Podpis: [Redacted]      Data: 31.06.2024

p. Cetkowska  
p. Kępcowska (B)

## Pismo dotyczące aktu planowania przestrzennego

MIĘSKA PRACOWNIA URBANISTYCZNA W TORUNIU

### 1. ORGAN, DO KTÓREGO JEST SKŁADANE PISMO

Nazwa: Prezydent Miasta Torunia

Data wpływu 3.1 MAJ 2024

### 2. RODZAJ PISMA<sup>1)</sup>


L. Dz. 1357

- 2.1. wniosek do projektu aktu
- 2.2. uwaga do konsultowanego projektu aktu<sup>2)</sup>
- 2.3. wniosek o zmianę aktu<sup>3)</sup>
- 2.4. wniosek o sporządzenie aktu<sup>3)</sup>

### 3. RODZAJ AKTU PLANOWANIA PRZESTRZENNEGO<sup>1)</sup>

- 3.1. plan ogólny gminy
- 3.2. miejscowy plan zagospodarowania przestrzennego, w tym zintegrowany plan inwestycyjny lub miejscowy plan rewitalizacji
- 3.3. uchwała ustalająca zasady i warunki sytuowania obiektów małej architektury, tablic reklamowych i urządzeń reklamowych oraz ogrodzeń, ich gabaryty, standardy jakościowe oraz rodzaje materiałów budowlanych, z jakich mogą być wykonane
- 3.4. audyt krajobrazowy
- 3.5. plan zagospodarowania przestrzennego województwa

### 4. DANE SKŁADAJĄCEGO PISMO<sup>4)</sup>



4.1. Czy składający pismo jest właścicielem lub użytkownikiem wieczystym nieruchomości objętej wnioskiem lub uwagą?

tak  nie

### 5. ADRES DO KORESPONDENCJI SKŁADAJĄCEGO PISMO<sup>4)</sup>

(Nieobowiązkowo)  
 Kraj: ..... Województwo: .....  
 Powiat: ..... Gmina: .....  
 Ulica: ..... Nr domu: ..... Nr lokalu: .....  
 Miejscowość: ..... Kod pocztowy: .....

### 6. DANE PEŁNOMOCNIKA<sup>4)</sup>

(Nieobowiązkowo)  
 pełnomocnik  pełnomocnik do doręczeń  
 Imię i nazwisko: .....  
 Kraj: ..... Województwo: .....  
 Powiat: ..... Gmina: .....  
 Ulica: ..... Nr domu: ..... Nr lokalu: .....  
 Miejscowość: ..... Kod pocztowy: .....  
 E-mail (w przypadku gdy pełnomocnik posiada adres e-mail): .....  
 Nr tel. (nieobowiązkowo): .....  
 Adres skrytki ePUAP lub adres do doręczeń elektronicznych<sup>5)</sup>: .....

### 7. TREŚĆ PISMA

7.1. Treść<sup>6)</sup> Proszę o ustalenie w planie ogólnym

przeznaczenia pod:

- Budowa jednostronna

- Budowa wielostronna

- Dama Opieku

7.2. (Nieobowiązkowo) W przypadku wypełnienia, należy uzupełnić każdą z kolumn tabeli.

Szczegółowe informacje dotyczące treści pisma w odniesieniu do działek ewidencyjnych:

Lp.	7.2.1. Nazwa aktu planowania przestrzennego	7.2.2. Identyfikator działki lub działek ewidencyjnych	7.2.3. Czy teren objęty pismem obejmuje całość działki lub działek ewidencyjnych <sup>7)</sup>	7.2.4. Treść <sup>6)</sup>
1	.....	174 175	<input checked="" type="checkbox"/> tak <input type="checkbox"/> nie	ul. Pięć Skarpie 100 ul. Pięć Skarpie 103!

7.3. (Nieobowiązkowo) W przypadku wypełnienia, należy uzupełnić każdą z kolumn tabeli.

Szczegółowe informacje dotyczące działek ewidencyjnych oraz niektórych parametrów – w przypadku zaznaczenia w pkt 2: wniosku do projektu aktu (pkt 2.1), uwagi do konsultowanego projektu aktu (pkt 2.2) lub wniosku o zmianę aktu (pkt 2.3) oraz w pkt 3: planu ogólnego gminy (pkt 3.1) lub miejscowego planu zagospodarowania przestrzennego, w tym zintegrowanego planu inwestycyjnego lub miejscowego planu rewitalizacji (pkt 3.2):

Lp.	7.3.1. Nazwa planu ogólnego gminy lub miejscowego planu zagospodarowania przestrzennego	7.3.2. Identyfikator działki lub działek ewidencyjnych	7.3.3. Czy teren objęty pismem obejmuje całość działki lub działek ewidencyjnych <sup>7)</sup>	7.3.4. Nazwa lub nazwy klasy przeznaczenia terenu (albo symbol lub symbole klasy przeznaczenia terenu) <sup>8)</sup>	7.3.5. Maksymalny udział powierzchni zabudowy [%]	7.3.6. Maksymalna wysokość zabudowy [m]	7.3.7. Minimalny udział powierzchni biologicznie czynnej [%]
1	.....	.....	<input type="checkbox"/> tak <input type="checkbox"/> nie	.....	.....	.....	.....

## 8. OŚWIADCZENIE W SPRAWIE KORESPONDENCJI ELEKTRONICZNEJ

Wyrażam zgodę  Nie wyrażam zgody

na doręczanie korespondencji w niniejszej sprawie za pomocą środków komunikacji elektronicznej w rozumieniu art. 2 pkt 5 ustawy z dnia 18 lipca 2002 r. o świadczeniu usług drogą elektroniczną (Dz.U. z 2020 r. poz. 344).

## 9. ZAŁĄCZNIKI


- Pełnomocnictwo do reprezentowania składającego pismo lub pełnomocnictwo do doręczeń (zgodnie z ustawą z dnia 16 listopada 2006 r. o opłacie skarbowej (Dz. U. z 2023 r. poz., 2111)) – jeżeli składający pismo działa przez pełnomocnika.
- Potwierdzenie uiszczenia opłaty skarbowej od pełnomocnictwa – jeżeli obowiązek uiszczenia takiej opłaty wynika z ustawy z dnia 16 listopada 2006 r. o opłacie skarbowej.
- (Nieobowiązkowo). Określenie granic terenu w formie graficznej w przypadku wskazania terenu objętego pismem jako części działki ewidencyjnej lub działek ewidencyjnych.
- (Nieobowiązkowo). Inne załączniki – w przypadku zaznaczenia pola należy podać nazwy załączników.<sup>9)</sup>

## 10. PODPIS SKŁADAJĄCEGO PISMO (PEŁNOMOCNIKA) I DATA PODPISU

Podpis powinien być czytelny. Podpis i datę podpisu umieszcza się w przypadku składania pisma w postaci papierowej.

Podpis: [Redacted]

Data: 31.05.2024

p. Cethowski  
p. Kepkowski 

## Pismo dotyczące aktu planowania przestrzennego

### 1. ORGAN, DO KTÓREGO JEST SKŁADANE PISMO

Nazwa: Miejska Pracownia Urbanistyczna

MIEJSKA PRACOWNIA URBANISTYCZNA W TORUNIU

Data wpływu ..... 31 MAJ 2024

### 2. RODZAJ PISMA

L. Dz. .... 1358

2.1. wniosek do projektu aktu

2.2. uwaga do konsultowanego projektu aktu

2.3. wniosek o zmianę aktu

2.4. wniosek o sporządzenie aktu

### 3. RODZAJ AKTU PLANOWANIA PRZESTRZENNEGO

3.1. plan ogólny gminy

3.2. miejscowy plan zagospodarowania przestrzennego, w tym zintegrowany plan inwestycyjny lub miejscowy plan rewitalizacji

3.3. uchwała ustalająca zasady i warunki sytuowania obiektów małej architektury, tablic reklamowych i urządzeń reklamowych oraz ogrodzeń, ich gabaryty, standardy jakościowe oraz rodzaje materiałów budowlanych, z jakich mogą być wykonane

3.4. audyt krajobrazowy

3.5. plan zagospodarowania przestrzennego województwa

### 4. DANE SKŁADAJĄCEGO PISMO

4.1. Czy składający pismo jest właścicielem lub użytkownikiem wieczystym nieruchomości objętej wnioskiem lub uwagą?

tak  nie

### 5. ADRES DO KORESPONDENCJI SKŁADAJĄCEGO PISMO

(Nieobowiązkowo)

### 6. DANE PEŁNOMOCNIKA

(Nieobowiązkowo)

### 7. TREŚĆ PISMA

#### 7.1. Treść

Wnioskuję, aby teren w rejonie ulic J. Bosko, Sz. Chelmińska i Ugory otrzymał następujące funkcje:

W części ZP1 - SO (strefa otwarta) + profil „teren zieleni naturalnej, bez profili dodatkowych,

W części UP/ZP2 - SN (strefa zieleni i rekreacji), z profilami dodatkowymi:

- teren sportu i rekreacji (dla istniejącego boiska),
- teren usług pomocy społecznej (dla istniejącego domu samopomocy)
- teren zieleni naturalnej i lasu dla części wolnej od zabudowy.

W części UP/ZP3 - SN (strefa zieleni i rekreacji), z profilami dodatkowymi

- teren usług edukacji (dla istniejącej szkoły salezjańskiej)
- teren zieleni naturalnej dla części wolnej od zabudowy

W części KD(L)14 i ZP22 - SO (strefa otwarta/teren zieleni naturalnej), jako kontynuacja ZP1,

W części US9 - SN (strefa zieleni i rekreacji), z profilami dodatkowymi:

- teren zieleni naturalnej
- teren sportu i rekreacji (dla istniejącego skate-parku)

W części IT/ZP20 i IT/ZP21 - SI (strefa infrastrukturalna) z profilem terenu zieleni urządzonej

7.2. (Nieobowiązkowo) W przypadku wypełnienia, należy uzupełnić każdą z kolumn tabeli.

Szczegółowe informacje dotyczące treści pisma w odniesieniu do działek ewidencyjnych:

Lp.	7.2.1. Nazwa aktu planowania przestrzennego	7.2.2. Identyfikator działki lub działek ewidencyjnych	7.2.3. Czy teren objęty pismem obejmuje całość działki lub działek ewidencyjnych <sup>1)</sup>	7.2.4. Treść <sup>6)</sup>
1	MPZP 241.....	158.03-ZP1 158.03 UP/ZP2 158.03 UP/ZP3 158.03-KD(L)14 158.03-ZP22 158.03-US9 158.03-IT/ZP20 158.03-IT/ZP21	<input type="checkbox"/> tak <input type="checkbox"/> nie	SO SN (ZE WZGL. NA BOISKOI DOM SAMOPOMOCY) SN ((ZE WZGL. NA SZKOŁĘ SALEZJAŃSKĄ) SO SO SN... (ZE WZGL. NA SKATEPARK) SI (ZE WZGL. NA RUROCIĄG) SI (ZE WZGL. NA RUROCIĄG)

7.3. (Nieobowiązkowo) W przypadku wypełnienia, należy uzupełnić każdą z kolumn tabeli.

## 8. OŚWIADCZENIE W SPRAWIE KORESPONDENCJI ELEKTRONICZNEJ

**Wyrażam zgodę**       Nie wyrażam zgody

na doręczanie korespondencji w niniejszej sprawie za pomocą środków komunikacji elektronicznej w rozumieniu art. 2 pkt 5 ustawy z dnia 18 lipca 2002 r. o świadczeniu usług drogą elektroniczną (Dz.U. z 2020 r. poz. 344).

## 9. ZAŁĄCZNIKI

- Pełnomocnictwo do reprezentowania składającego pismo lub pełnomocnictwo do doręczeń (zgodnie z ustawą z dnia 16 listopada 2006 r. o opłacie skarbowej (Dz.U. z 2023 r. poz. 2114)) – jeżeli składający pismo działa przez pełnomocnika,
- Potwierdzenie uiszczenia opłaty skarbowej od pełnomocnictwa – jeżeli obowiązek uiszczenia takiej opłaty wynika z ustawy z dnia 16 listopada 2006 r. o opłacie skarbowej.
- (Nieobowiązkowo). Określenie granic terenu w formie graficznej w przypadku wskazania terenu objętego pismem jako części działki ewidencyjnej lub działek ewidencyjnych.
- (Nieobowiązkowo). Inne załączniki – w przypadku zaznaczenia pola należy podać nazwy załączników.  
.....

## 10. PODPIS SKŁADAJĄCEGO PISMO (PEŁNOMOCNIKA) I DATA PODPISU

Podpis powinien być czytelny. Podpis i datę podpisu umieszcza się w przypadku składania pisma w postaci papierowej.

Podpis: 

Data: 3/1.05.2024.....

p. Cethowski  
p. Kepowski

## Pismo dotyczące aktu planowania przestrzennego

MIĘSKA PRACOWNIA URBANISTYCZNA W TORUNIU

### 1. ORGAN, DO KTÓREGO JEST SKŁADANE PISMO

Nazwa: Prezydent Miasta Toruń

Data wpływu 31 MAJ 2024

L. Dz. 1359

### 2. RODZAJ PISMA<sup>1)</sup>

- 2.1. wniosek do projektu aktu
- 2.2. uwaga do konsultowanego projektu aktu<sup>2)</sup>
- 2.3. wniosek o zmianę aktu<sup>3)</sup>
- 2.4. wniosek o sporządzenie aktu<sup>3)</sup>

### 3. RODZAJ AKTU PLANOWANIA PRZESTRZENNEGO<sup>1)</sup>

- 3.1. plan ogólny gminy
- 3.2. miejscowy plan zagospodarowania przestrzennego, w tym zintegrowany plan inwestycyjny lub miejscowy plan rewitalizacji
- 3.3. uchwała ustalająca zasady i warunki sytuowania obiektów małej architektury, tablic reklamowych i urządzeń reklamowych oraz ogrodzeń, ich gabaryty, standardy jakościowe oraz rodzaje materiałów budowlanych, z jakich mogą być wykonane
- 3.4. audyt krajobrazowy
- 3.5. plan zagospodarowania przestrzennego województwa

### 4. DANE SKŁADAJĄCEGO PISMO<sup>4)</sup>



4.1. Czy składający pismo jest właścicielem lub użytkownikiem wieczystym nieruchomości objętej wnioskiem lub uwagą?

- tak
- nie

### 5. ADRES DO KORESPONDENCJI SKŁADAJĄCEGO PISMO<sup>4)</sup>

(Nieobowiązkowo)

Kraj: ..... Województwo: .....

Powiat: ..... Gmina: .....

Ulica: ..... Nr domu: ..... Nr lokalu: .....

Miejscowość: ..... Kod pocztowy: .....

### 6. DANE PEŁNOMOCNIKA<sup>4)</sup>

(Nieobowiązkowo)

- pełnomocnik
- pełnomocnik do doręczeń

Imię i nazwisko: .....

Kraj: ..... Województwo: .....

Powiat: ..... Gmina: .....

Ulica: ..... Nr domu: ..... Nr lokalu: .....

Miejscowość: ..... Kod pocztowy: .....

E-mail (w przypadku gdy pełnomocnik posiada adres e-mail): .....

Nr tel. (nieobowiązkowo): .....

Adres skrytki ePUAP lub adres do doręczeń elektronicznych<sup>5)</sup>:

## 7. TREŚĆ PISMA

7.1. Treść<sup>6)</sup> Wnosząc o nadanie funkcji w nowym planie ogólnym poniższym terenom: - Ogrody działkowe w obrębie okręgu Wrzosek: funkcja SN (zieleni i rekreacja), bez dodatkowych funkcji poza istniejącymi - Utrzymanie wysokości zabudowy na osiedlu Wrzosek I do pierwszego piętra włącznie (z wyłączeniem już istniejących zabudowań wielorodzinnych, wielopiętrowych): funkcja SJ (strefa wielofunkcyjna z zabudową mieszkaniową jednorodzinną) - Zachowanie terenów zielonych w obecnej formie maski leśnej w obrębie ulic Jelenia, Szosa Chełmińska, Polna: funkcja SN (strefa zieleni i rekreacji) - Obręb ulic Zbożowa, Ugory, Owsiana, Czeremchowa jako teren zielony: funkcja SN (strefa zieleni i rekreacji) - Leśna Polana: Zachowanie maski leśnej w obrębie ulic Szosa Chełmińska, Figowa i Tartaczna- teren między Wrzosami a tzw. osiedlem leśnym-Polana: SN (strefa zieleni i rekreacji) - Okolice fortu V (Natura 2000, osiedle Jar): SO (strefa otwarta) z funkcją dodatkową zieleni urządzonej

7.2. (Nieobowiązkowo). W przypadku wypełnienia, należy uzupełnić każdą z kolumn tabeli.

Szczegółowe informacje dotyczące treści pisma w odniesieniu do działek ewidencyjnych:

Lp.	7.2.1. Nazwa aktu planowania przestrzennego	7.2.2. Identyfikator działki lub działek ewidencyjnych	7.2.3. Czy teren objęty pismem obejmuje całość działki lub działek ewidencyjnych <sup>7)</sup>	7.2.4. Treść <sup>6)</sup>
1	.....	.....	<input type="checkbox"/> tak <input type="checkbox"/> nie	.....

7.3. (Nieobowiązkowo). W przypadku wypełnienia, należy uzupełnić każdą z kolumn tabeli.

Szczegółowe informacje dotyczące działek ewidencyjnych oraz niektórych parametrów – w przypadku zaznaczenia w pkt 2: wniosku do projektu aktu (pkt 2.1), uwagi do konsultowanego projektu aktu (pkt 2.2) lub wniosku o zmianę aktu (pkt 2.3) oraz w pkt 3: planu ogólnego gminy (pkt 3.1) lub miejscowego planu zagospodarowania przestrzennego, w tym zintegrowanego planu inwestycyjnego lub miejscowego planu rewitalizacji (pkt 3.2)

Lp.	7.3.1. Nazwa planu ogólnego gminy lub miejscowego planu zagospodarowania przestrzennego	7.3.2. Identyfikator działki lub działek ewidencyjnych	7.3.3. Czy teren objęty pismem obejmuje całość działki lub działek ewidencyjnych <sup>7)</sup>	7.3.4. Nazwa lub nazwy klasy przeznaczenia terenu (albo symbol lub symbole klasy przeznaczenia terenu) <sup>8)</sup>	7.3.5. Maksymalny udział powierzchni zabudowy [%]	7.3.6. Maksymalna wysokość zabudowy [m]	7.3.7. Minimalny udział powierzchni biologicznie czynnej [%]
1	.....	.....	<input type="checkbox"/> tak <input type="checkbox"/> nie	.....	.....	.....	.....

## 8. OŚWIADCZENIE W SPRAWIE KORESPONDENCJI ELEKTRONICZNEJ

Wyrażam zgodę

Nie wyrażam zgody

na doręczanie korespondencji w niniejszej sprawie za pomocą środków komunikacji elektronicznej w rozumieniu art. 2 pkt 5 ustawy z dnia 18 lipca 2002 r. o świadczeniu usług drogą elektroniczną (Dz. U. z 2020 r. poz. 344).

## 9. ZAŁĄCZNIKI

Potwierdzenie uiszczenia opłaty skarbowej od pełnomocnictwa – jeżeli obowiązek uiszczenia takiej opłaty wynika z ustawy z dnia 16 listopada 2006 r. o opłacie skarbowej.

(Nieobowiązkowo). Określenie granic terenu w formie graficznej w przypadku wskazania terenu objętego pismem jako części działki ewidencyjnej lub działek ewidencyjnych.

(Nieobowiązkowo). Inne załączniki – w przypadku zaznaczenia pola należy podać nazwy załączników<sup>9)</sup>

p. Cethowski  
p. Kephowski (B)**Temat:** Uwagi do planu ogólnego miasta Torunia**Nadawca:** [REDACTED]**Data:** 31.05.2024, 11:42**Adresat:** mpu <mpu@mpu-torun.pl>

MIEJSKA PRACOWNIA URBANISTYCZNA W TORUNIU

Data wpływu ..... 31 MAJ 2024

L. Dz. 1360

Dzień dobry,

Wnioskuje o nadanie poniższych funkcji w nowym planie ogólnym dla terenu ograniczonego ulicami Szosa Chełmińska, Storczykowa, Ugory (dla tzw. Parku Naturalnego Wrzosowisko) :

→ W części ZP1 - SO (strefa otwarta) + profil „teren zieleni naturalnej, bez profili dodatkowych;

→ W części UP/ZP2 - SN (strefa zieleni i rekreacji), z profilami dodatkowymi:

- teren sportu i rekreacji (dla istniejącego boiska),
- teren usług pomocy społecznej (dla istniejącego domu samopomocy)
- teren zieleni naturalnej i lasu dla części wolnej od zabudowy

W części UP/ZP3 - SN (strefa zieleni i rekreacji), z profilami dodatkowymi

- teren usług edukacji (dla istniejącej szkoły salezjańskiej)
- teren zieleni naturalnej dla części wolnej od zabudowy

→ W części KD(L)14 i ZP22 - SO (strefa otwarta/teren zieleni naturalnej), jako kontynuacja ZP1,

W części US9 - SN (strefa zieleni i rekreacji), z profilami dodatkowymi:

- teren zieleni naturalnej
- teren sportu i rekreacji (dla istniejącego skate-parku)

→ W części IT/ZP20 i IT/ZP21 - SI (strefa infrastrukturalna) z profilem terenu zieleni urządzonej.

Następnie dla terenu przy ul Winnica (między ul Winnica a Lubicką):

Przeznaczenie całego jej terenu (skarpy po wschodniej i zachodniej stronie mostu gen. Zawackiej) na strefę otwartą jako teren zieleni naturalnej z zakazem budowy. Proszę o zakaz budowy wieżowca na terenie Natura 2000 po wschodniej stronie mostu.

Dla terenów na Wrzosach/Jarze (pomiędzy ul Ugory a Watzenrodego, Hubego, Grasera), dla działek: 67/6, 77/3, o utrzymanie obecnego stanu terenu zieleni naturalnej i lasu wolnego od zabudowy.

W przypadku wątpliwości, zapraszam do kontaktu.

Z poważaniem

[REDACTED]  
87-100 Toruń

372

31.05.2024, 12:02

p. Cethowski  
p. Kephowski **B**

## Pismo dotyczące aktu planowania przestrzennego

MIEJSKA PRACOWNIA URZANISTYCZNA W TORUNIU

### 1. ORGAN, DO KTÓREGO JEST SKŁADANE PISMO

Nazwa: PREZYDENT MIASTA TORUNIA

Data wpływu ..... 3.1 MAJ 2024 .....

### 2. RODZAJ PISMA<sup>1)</sup>

L. Dz. .... 1361 .....

- 2.1. wniosek do projektu aktu       2.2. uwaga do konsultowanego projektu aktu<sup>2)</sup>  
 2.3. wniosek o zmianę aktu<sup>3)</sup>       2.4. wniosek o sporządzenie aktu<sup>3)</sup>

### 3. RODZAJ AKTU PLANOWANIA PRZESTRZENNEGO<sup>1)</sup>

- 3.1. plan ogólny gminy  
 3.2. miejscowy plan zagospodarowania przestrzennego, w tym zintegrowany plan inwestycyjny lub miejscowy plan rewitalizacji  
 3.3. uchwała ustalająca zasady i warunki sytuowania obiektów małej architektury, tablic reklamowych i urządzeń reklamowych oraz ogrodzeń, ich gabaryty, standardy jakościowe oraz rodzaje materiałów budowlanych, z jakich mogą być wykonane  
 3.4. audyt krajobrazowy  
 3.5. plan zagospodarowania przestrzennego województwa

### 4. DANE SKŁADAJĄCEGO PISMO<sup>4)</sup>



4.1. Czy składający pismo jest właścicielem lub użytkownikiem wieczystym nieruchomości objętej wnioskiem lub uwagą?

tak    nie

### 5. ADRES DO KORESPONDENCJI SKŁADAJĄCEGO PISMO<sup>4)</sup>

(Nieobowiązkowo)

Kraj: POLSKA Województwo: KUJAWSKO-POMORSKIE

Powiat: TORUŃ Gmina: TORUŃ

Ulica: ZAGRODOWA Nr domu: 22/30 Nr lokalu: .....

Miejscowość: TORUŃ Kod pocztowy: 87-100

### 6. DANE PEŁNOMOCNIKA<sup>4)</sup>

(Nieobowiązkowo)

pełnomocnik    pełnomocnik do doręczeń

Imię i nazwisko: .....

Kraj: .....

Województwo: .....

Powiat: .....

Gmina: .....

Ulica: ..... Nr domu: ..... Nr lokalu: .....

Miejscowość: ..... Kod pocztowy: .....

E-mail (w przypadku gdy pełnomocnik posiada adres e-mail): .....

Nr tel. (nieobowiązkowo): .....

Adres skrytki ePUAP lub adres do doręczeń elektronicznych<sup>5)</sup>: .....

### 7. TREŚĆ PISMA

7.1. Treść<sup>6)</sup> PRZY PLANOWANIU PRZESTRZENNYM DZIAŁEK WNOŚZĘ O PODZIAŁ GRUNTU NA

**DZIAŁKI NIEPRZEKRACZAJĄCE 1000 m<sup>2</sup>. WNIOSEK DOTYCZY DZIAŁEK O NUMERZE EWIDENCYJNYM 189, 190, 191**

7.2. (Nieobowiązkowo) W przypadku wypełnienia, należy uzupełnić każdą z kolumn tabeli.

Szczegółowe informacje dotyczące treści pisma w odniesieniu do działek ewidencyjnych:

Lp.	7.2.1. Nazwa aktu planowania przestrzennego	7.2.2. Identyfikator działki lub działek ewidencyjnych	7.2.3. Czy teren objęty pismem obejmuje całość działki lub działek ewidencyjnych?	7.2.4. Treść <sup>6)</sup>
1	.....	.....	<input type="checkbox"/> tak <input type="checkbox"/> nie	.....

7.3. (Nieobowiązkowo) W przypadku wypełnienia, należy uzupełnić każdą z kolumn tabeli.

Szczegółowe informacje dotyczące działek ewidencyjnych oraz niektórych parametrów – w przypadku zaznaczenia w pkt 2: wniosku do projektu aktu (pkt 2.1), uwagi do konsultowanego projektu aktu (pkt 2.2) lub wniosku o zmianę aktu (pkt 2.3) oraz w pkt 3: planu ogólnego gminy (pkt 3.1) lub miejscowego planu zagospodarowania przestrzennego, w tym zintegrowanego planu inwestycyjnego lub miejscowego planu rewitalizacji (pkt 3.2):

Lp.	7.3.1. Nazwa planu ogólnego gminy lub miejscowego planu zagospodarowania przestrzennego	7.3.2. Identyfikator działki lub działek ewidencyjnych	7.3.3. Czy teren objęty pismem obejmuje całość działki lub działek ewidencyjnych?	7.3.4. Nazwa lub nazwy klasy przeznaczenia terenu (albo symbol lub symbole klasy przeznaczenia terenu)	7.3.5. Maksymalny udział powierzchni zabudowy [%]	7.3.6. Maksymalna wysokość zabudowy [m]	7.3.7. Minimalny udział powierzchni biologicznie czynnej [%]
1	.....	.....	<input type="checkbox"/> tak <input type="checkbox"/> nie	.....	.....	.....	.....

**8. OŚWIADCZENIE W SPRAWIE KORESPONDENCJI ELEKTRONICZNEJ**

Wyrażam zgodę       Nie wyrażam zgody

na doręczanie korespondencji w niniejszej sprawie za pomocą środków komunikacji elektronicznej w rozumieniu art. 2 pkt 5 ustawy z dnia 18 lipca 2002 r. o świadczeniu usług drogą elektroniczną (Dz.U. z 2020 r. poz. 344).

**9. ZAŁĄCZNIKI**

- Pełnomocnictwo do reprezentowania składającego pismo lub pełnomocnictwo do doręczeń (zgodnie z ustawą z dnia 16 listopada 2006 r. o opłacie skarbowej (Dz. U. z 2023 r. poz. 2111)) – jeżeli składający pismo działa przez pełnomocnika.
- Potwierdzenie uiszczenia opłaty skarbowej od pełnomocnictwa – jeżeli obowiązek uiszczenia takiej opłaty wynika z ustawy z dnia 16 listopada 2006 r. o opłacie skarbowej.
- (Nieobowiązkowo). Określenie granic terenu w formie graficznej w przypadku wskazania terenu objętego pismem jako części działki ewidencyjnej lub działek ewidencyjnych.
- (Nieobowiązkowo). Inne załączniki – w przypadku zaznaczenia pola należy podać nazwy załączników.  
.....

**10. PODPIS SKŁADAJĄCEGO PISMO (PEŁNOMOCNIKA) I DATA PODPISU**

Podpis powinien być czytelny. Podpis i datę podpisu umieszcza się w przypadku składania pisma w postaci papierowej.

Podpis:

[Redacted Signature]

Data: 31.05.2024

p. Cethowski  
p. Kephowski (B)

## Pismo dotyczące aktu planowania przestrzennego

### 1. ORGAN, DO KTÓREGO JEST SKŁADANE PISMO

Nazwa: Prezydent Miasta Toruń

MIĘDZYMIEJSKA PRACOWNIA ARCHITEKTURA I URZĄDNICTWA W TORUNIU

Data wpływu 31 MAJ 2024

### 2. RODZAJ PISMA<sup>1)</sup>

L. Dz. 1362

- 2.1. wniosek do projektu aktu  2.2. uwaga do konsultowanego projektu aktu<sup>2)</sup>
- 2.3. wniosek o zmianę aktu<sup>3)</sup>  2.4. wniosek o sporządzenie aktu<sup>3)</sup>

### 3. RODZAJ AKTU PLANOWANIA PRZESTRZENNEGO<sup>1)</sup>

- 3.1. plan ogólny gminy
- 3.2. miejscowy plan zagospodarowania przestrzennego, w tym zintegrowany plan inwestycyjny lub miejscowy plan rewitalizacji
- 3.3. uchwała ustalająca zasady i warunki sytuowania obiektów małej architektury, tablic reklamowych i urządzeń reklamowych oraz ogrodzeń, ich gabaryty, standardy jakościowe oraz rodzaje materiałów budowlanych, z jakich mogą być wykonane
- 3.4. audyt krajobrazowy
- 3.5. plan zagospodarowania przestrzennego województwa

### 4. DANE SKŁADAJĄCEGO PISMO<sup>4)</sup>

4.1. Czy składający pismo jest właścicielem lub użytkownikiem wieczystym nieruchomości objętej wnioskiem lub uwagą?

tak  nie

### 5. ADRES DO KORESPONDENCJI SKŁADAJĄCEGO PISMO<sup>4)</sup>

(Nieobowiązkowo)

Kraj: ..... Województwo: .....

Powiat: ..... Gmina: .....

Ulica: ..... Nr domu: ..... Nr lokalu: .....

Miejscowość: ..... Kod pocztowy: .....

### 6. DANE PEŁNOMOCNIKA<sup>4)</sup>

(Nieobowiązkowo)

pełnomocnik  pełnomocnik do doręczeń

Imię i nazwisko: .....

Kraj: ..... Województwo: .....

Powiat: ..... Gmina: .....

Ulica: ..... Nr domu: ..... Nr lokalu: .....

Miejscowość: ..... Kod pocztowy: .....

E-mail (w przypadku gdy pełnomocnik posiada adres e-mail): .....

Nr tel. (nieobowiązkowo): .....

Adres skrytki ePUAP lub adres do doręczeń elektronicznych <sup>5)</sup>:

## 7. TREŚĆ PISMA

7.1. Treść<sup>6)</sup> Wnioskuje o utrzymanie na terenie działki nr 420/17 (obręb 50) terenów zieleni. Na obszarze działek PZWANN powinien zostać wprowadzony zakaz prowadzenia uciążliwej działalności gospodarczej tj. jak np. bazy i sklady.

7.2. (Nieobowiązkowo). W przypadku wypełnienia, należy uzupełnić każdą z kolumn tabeli.

Szczegółowe informacje dotyczące treści pisma w odniesieniu do działek ewidencyjnych:

Lp.	7.2.1. Nazwa aktu planowania przestrzennego	7.2.2. Identyfikator działki lub działek ewidencyjnych	7.2.3. Czy teren objęty pismem obejmuje całość działki lub działek ewidencyjnych <sup>7)</sup>	7.2.4. Treść <sup>6)</sup>
1	.....	.....	<input type="checkbox"/> tak <input type="checkbox"/> nie	.....

7.3. (Nieobowiązkowo). W przypadku wypełnienia, należy uzupełnić każdą z kolumn tabeli.

Szczegółowe informacje dotyczące działek ewidencyjnych oraz niektórych parametrów – w przypadku zaznaczenia w pkt 2: wniosku do projektu aktu (pkt 2.1), uwagi do konsultowanego projektu aktu (pkt 2.2) lub wniosku o zmianę aktu (pkt 2.3) oraz w pkt 3: planu ogólnego gminy (pkt 3.1) lub miejscowego planu zagospodarowania przestrzennego, w tym zintegrowanego planu inwestycyjnego lub miejscowego planu rewitalizacji (pkt 3.2)

Lp.	7.3.1. Nazwa planu ogólnego gminy lub miejscowego planu zagospodarowania przestrzennego	7.3.2. Identyfikator działki lub działek ewidencyjnych	7.3.3. Czy teren objęty pismem obejmuje całość działki lub działek ewidencyjnych <sup>7)</sup>	7.3.4. Nazwa lub nazwy klasy przeznaczenia terenu (albo symbol lub symbole klasy przeznaczenia terenu) <sup>8)</sup>	7.3.5. Maksymalny udział powierzchni zabudowy [%]	7.3.6. Maksymalna wysokość zabudowy [m]	7.3.7. Minimalny udział powierzchni biologicznie czynnej [%]
1	.....	.....	<input type="checkbox"/> tak <input type="checkbox"/> nie	.....	.....	.....	.....

## 8. OŚWIADCZENIE W SPRAWIE KORESPONDENCJI ELEKTRONICZNEJ

Wyrażam zgodę

Nie wyrażam zgody

na doręczanie korespondencji w niniejszej sprawie za pomocą środków komunikacji elektronicznej w rozumieniu art. 2 pkt 5 ustawy z dnia 18 lipca 2002 r. o świadczeniu usług drogą elektroniczną (Dz. U. z 2020 r. poz. 344).

## 9. ZAŁĄCZNIKI

Potwierdzenie uiszczenia opłaty skarbowej od pełnomocnictwa – jeżeli obowiązek uiszczenia takiej opłaty wynika z ustawy z dnia 16 listopada 2006 r. o opłacie skarbowej.

(Nieobowiązkowo). Określenie granic terenu w formie graficznej w przypadku wskazania terenu objętego pismem jako części działki ewidencyjnej lub działek ewidencyjnych.

(Nieobowiązkowo). Inne załączniki – w przypadku zaznaczenia pola należy podać nazwy załączników <sup>9)</sup>

p. Cechowski  
p. Cechowski



# Pismo dotyczące aktu planowania przestrzeni

## 1. ORGAN, DO KTÓREGO JEST SKŁADANE PISMO

Nazwa: URZĄD MIASTA TORUNIA

## 2. RODZAJ PISMA<sup>1)</sup>

- 2.1. wniosek do projektu aktu
- 2.2. uwaga do konsultowanego projektu aktu<sup>2)</sup>
- 2.3. wniosek o zmianę aktu<sup>3)</sup>
- 2.4. wniosek o sporządzenie aktu<sup>3)</sup>

## 3. RODZAJ AKTU PLANOWANIA PRZESTRZENNEGO<sup>1)</sup>

- 3.1. plan ogólny gminy
- 3.2. miejscowy plan zagospodarowania przestrzennego, w tym zintegrowany plan inwestycyjny lub miejscowy plan rewitalizacji
- 3.3. uchwała ustalająca zasady i warunki sytuowania obiektów małej architektury, tablic reklamowych i urządzeń reklamowych oraz ogrodzeń, ich gabaryty, standardy jakościowe oraz rodzaje materiałów budowlanych, z jakich mogą być wykonane
- 3.4. audyt krajobrazowy
- 3.5. plan zagospodarowania przestrzennego województwa

## 4. DANE SKŁADAJĄCEGO PISMO<sup>4)</sup>

Imię i nazwisko lub nazwa: Towimor Invest sp. z o.o.

Kraj: ..... PL ..... Województwo: ..... KUJAWSKO-POMORSKIE ..... Powiat: ..... TORUŃSKI .....

Gmina: ..... TORUŃ ..... Ulica: ..... Polna .....

Nr domu: 140B... Nr lokalu: ..... Miejscowość: ..... TORUŃ .....

Kod pocztowy: ..... 87-100 ..... E-mail (w przypadku gdy składający pismo posiada adres e-mail): ..... Nr tel. (nieobowiązkowo): .....

Adres skrytki ePUAP lub adres do doręczeń elektronicznych<sup>5)</sup>: .....

4.1. Czy składający pismo jest właścicielem lub użytkownikiem wieczystym nieruchomości objętej wnioskiem lub uwagą?

tak  nie

## 5. ADRES DO KORESPONDENCJI SKŁADAJĄCEGO PISMO<sup>4)</sup>

(Nieobowiązkowo)

Kraj: ..... Województwo: .....

Powiat: ..... Gmina: .....

Ulica: ..... Nr domu: ..... Nr lokalu: .....

Miejscowość: ..... Kod pocztowy: .....

## 6. DANE PEŁNOMOCNIKA<sup>4)</sup>

(Nieobowiązkowo)

pełnomocnik  pełnomocnik do doręczeń

Imię i nazwisko: .....

Kraj: ..... Województwo: .....

Powiat: ..... Gmina: .....

Ulica: ..... Nr domu: ..... Nr lokalu: .....

Miejscowość: ..... Kod pocztowy: .....

E-mail (w przypadku gdy pełnomocnik posiada adres e-mail): .....

Nr tel. (nieobowiązkowo): .....

Adres skrytki ePUAP lub adres do doręczeń elektronicznych<sup>5)</sup>: .....



MIEJSKA PRACOWNIA URBANISTYCZNA W TORUNIU

Data wpływu ..... 31. MAJ 2024 .....

L. Dz. ..... 1377 .....

## 7. TREŚĆ PISMA

### 7.1. Treść<sup>6)</sup>

W związku z lokalizacją terenu przemysłowego zlokalizowanego na obrzeżach miasta (tereny niezamieszkałe) oraz doprowadzeniem sieci wodociągowej zapewniającej wymaganą ilość wody do celów przeciwpożarowych prosimy o uwzględnienie możliwości prowadzenia działalności klasyfikowanej, jako przedsięwzięcie zaliczające się do:

- przedsięwzięć mogących zawsze znacząco oddziaływać na środowisko wymienionych w § 2 ust.1 pkt 47) rozporządzenia Rady Ministrów z dnia 10 września 2019 r. w sprawie przedsięwzięć mogących znacząco oddziaływać na środowisko (Dz. U. 2019 poz.1839) – „...instalacje do przetwarzania w rozumieniu art. 3 ust. 1 pkt 21 ustawy z dnia 14 grudnia 2012 r. o odpadach inne niż wymienione w pkt 41 i 46, w tym składowiska odpadów inne niż wymienione w pkt 41, mogące przyjmować odpady w ilości nie mniejszej niż 10 t na dobę lub o całkowitej pojemności nie mniejszej niż 25 000 t, z wyłączeniem instalacji do wytwarzania biogazu rolniczego w rozumieniu art. 2 pkt 2 ustawy z dnia 20 lutego 2015 r. o odnawialnych źródłach energii (Dz. U. z 2018 r. poz. 2389, z późn. zm.4));...”

Wnioskujemy również o usunięcie z MPZP „Port Drzewny” zapisu w § 13 c) o treści „zakaz lokalizacji przedsięwzięć mogących zawsze znacząco oddziaływać na środowisko”

Powyższe zmiany pozwolą nam na zwiększenie atrakcyjności terenu dla Najemców oraz Inwestorów m. in. w branży tworzyw sztucznych i recyklingu tworzyw sztucznych, która bardzo dynamicznie rozwija się w regionie. Równocześnie zwiększy się atrakcyjność Torunia pod kątem rozwoju przemysłu.

7.2.(Nieobowiązkowo) W przypadku wypełnienia, należy uzupełnić każdą z kolumn tabeli.

Szczegółowe informacje dotyczące treści pisma w odniesieniu do działek ewidencyjnych:

Lp.	7.2.1. Nazwa aktu planowania przestrzennego	7.2.2. Identyfikator or działki lub działek ewidencyjnych	7.2.3. Czy teren objęty pismem obejmuje całość działki lub działek ewidencyjnych <sup>7)</sup>	7.2.4. Treść <sup>8)</sup>
1	MPZP "Port Drzewny	96/41, 96/38, 96/50, 96/48	X tak <input type="checkbox"/> nie	Dotyczy ( MPZP "Port Drzewny" obszar 108.01-U/P1) § 13 c)
	MPZP "Port Drzewny	112/40	tak X nie	Dotyczy ( MPZP "Port Drzewny" obszar 108.01-U/P1) § 13 c)

7.3.(Nieobowiązkowo) W przypadku wypełnienia, należy uzupełnić każdą z kolumn tabeli.

Szczegółowe informacje dotyczące działek ewidencyjnych oraz niektórych parametrów – w przypadku zaznaczenia w pkt 2: wniosku do projektu aktu (pkt 2.1), uwagi do konsultowanego projektu aktu (pkt 2.2) lub wniosku o zmianę aktu (pkt 2.3) oraz w pkt 3: planu ogólnego gminy (pkt 3.1) lub miejscowego planu zagospodarowania przestrzennego, w tym zintegrowanego planu inwestycyjnego lub miejscowego planu rewitalizacji (pkt 3.2):

Lp.	7.3.1. Nazwa planu ogólnego gminy lub miejscowego planu zagospodarowania przestrzennego	7.3.2. Identyfikator działki lub działek ewidencyjnych	7.3.3. Czy teren objęty pismem obejmuje całość działki lub działek ewidencyjnych <sup>7)</sup>	7.3.4. Nazwa lub nazwy klasy przeznaczenia terenu (albo symbol lub symbole klasy przeznaczenia terenu) <sup>8)</sup>	7.3.5. Maksymalny udział powierzchni zabudowy [%]	7.3.6. Maksymalna wysokość zabudowy [m]	7.3.7. Minimalny udział powierzchni biologicznie czynnej [%]
1	.....	.....	<input type="checkbox"/> tak <input type="checkbox"/> nie	.....	.....	.....	.....

## 8. OŚWIADCZENIE W SPRAWIE KORESPONDENCJI ELEKTRONICZNEJ

- Wyrażam zgodę       Nie wyrażam zgody

na doręczanie korespondencji w niniejszej sprawie za pomocą środków komunikacji elektronicznej w rozumieniu art. 2 pkt 5 ustawy z dnia 18 lipca 2002 r. o świadczeniu usług drogą elektroniczną (Dz.U. z 2020 r. poz. 344).

## 9. ZAŁĄCZNIKI

- Pełnomocnictwo do reprezentowania składającego pismo lub pełnomocnictwo do doręczeń (zgodnie z ustawą z dnia 16 listopada 2006 r. o opłacie skarbowej (Dz. U. z 2023 r. poz. 2111)) – jeżeli składający pismo działa przez pełnomocnika.
- Potwierdzenie uiszczenia opłaty skarbowej od pełnomocnictwa – jeżeli obowiązek uiszczenia takiej opłaty wynika z ustawy z dnia 16 listopada 2006 r. o opłacie skarbowej.
- (Nieobowiązkowo). Określenie granic terenu w formie graficznej w przypadku wskazania terenu objętego pismem jako części działki ewidencyjnej lub działek ewidencyjnych.
- (Nieobowiązkowo). Inne załączniki – w przypadku zaznaczenia pola należy podać nazwy załączników.<sup>91</sup>

## 10. PODPIS SKŁADAJĄCEGO PISMO (PEŁNOMOCNIKA) I DATA PODPISU

Podpis powinien być czytelny. Podpis i datę podpisu umieszcza się w przypadku składania pisma w postaci papierowej.

Podpis: ..... **PROKURENT**  
*Robert Wiśniewski* ..... Data 28.05.2024 r

„TOWIMOR INVEST” Sp. z o.o.  
87-100 Toruń, ul. Polna 140 B  
tel. 56/ 66-93-800, fax: 56/ 66-93-805  
NIP: 8792653577  
REGON 340920088 KRS 387868  
(3)

<sup>91</sup>Można zaznaczyć więcej niż jedno pole. W ramach jednego pisma można wybrać tylko te akty, w przypadku których pismo będzie wysyłane do tego samego organu wskazanego w pkt 1. W przypadku gdy treść wniosku lub uwagi związana jest z dokumentem powiązany z aktem planowania przestrzennego (np. sporządzanej w toku procedowania aktu, w ramach strategicznej oceny oddziaływania na środowisko, prognozy oddziaływania na środowisko), należy w pkt 3 wybrać rodzaj aktu planowania przestrzennego, którego ten dokument dotyczy, po czym wprowadzić treść wniosku lub uwagi w pkt 7.1 lub 7.2.

<sup>92</sup>Nie dotyczy planu zagospodarowania przestrzennego województwa.

<sup>93</sup>Nie dotyczy planu zagospodarowania przestrzennego województwa i audytu krajobrazowego.

<sup>94</sup>W pkt 4 należy podać adres zamieszkania albo siedziby składającego pismo. W przypadku wypełnienia pkt 5 podaje się adres do korespondencji składającego pismo, jeżeli jest inny niż adres podany w pkt 4. W przypadku wypełnienia pkt 6 podaje się adres zamieszkania albo siedziby pełnomocnika. W przypadku większej liczby składających pismo lub pełnomocników dane kolejnych składających pismo lub pełnomocników dodaje się w formularzu albo zamieszcza na osobnych stronach i dołącza do formularza.

<sup>95</sup>Adres skrytki ePUAP lub adres do doręczeń elektronicznych wskazuje się w przypadku wyrażenia zgody na doręczanie korespondencji za pomocą środków komunikacji elektronicznej, z zastrzeżeniem przypadków, w których organ, zgodnie z przepisami ustawy z dnia 18 listopada

p. Cethowski  
p. Kephowski B

## Pismo dotyczące aktu planowania przestrzennego

### 1. ORGAN, DO KTÓREGO JEST SKŁADANE PISMO

Nazwa: URZĄD MIASTA TORUNIA

### 2. RODZAJ PISMA<sup>1)</sup>



RPW/41913/2024  
Data: 2024-05-29

- X 2.1. wniosek do projektu aktu       2.2. uwaga do konsultowanego projektu aktu<sup>2)</sup>  
 2.3. wniosek o zmianę aktu<sup>3)</sup>       2.4. wniosek o sporządzenie aktu<sup>3)</sup>

### 3. RODZAJ AKTU PLANOWANIA PRZESTRZENNEGO<sup>1)</sup>

- X 3.1. plan ogólny gminy  
 3.2. miejscowy plan zagospodarowania przestrzennego, w tym zintegrowany plan inwestycyjny lub miejscowy plan rewitalizacji  
 3.3. uchwała ustalająca zasady i warunki sytuowania obiektów małej architektury, tablic reklamowych i urządzeń reklamowych oraz ogrodzeń, ich gabaryty, standardy jakościowe oraz rodzaje materiałów budowlanych, z jakich mogą być wykonane  
 3.4. audyt krajobrazowy  
 3.5. plan zagospodarowania przestrzennego województwa

MIEJSKA PRACOWNIA URBANISTYCZNA W TORUNIU

Data wpływu 31.05.2024

L. Dz. 1379

### 4. DANE SKŁADAJĄCEGO PISMA<sup>4)</sup>

Imię i nazwisko lub nazwa: NICROMETAL S.A.

Kraj: ..... PL ..... Województwo: ..... KUJAWSKO-POMORSKIE ..... Powiat: ..... TORUŃSKI .....

Gmina: ..... TORUŃ ..... Ulica: ..... DROGA STAROTORUŃSKA ..... Nr

domu: 5... Nr lokalu: ..... Miejscowość: ..... TORUŃ ..... Kod

pocztowy: ..... 87-100 ..... E-mail (w przypadku gdy składający pismo posiada adres e-

mail): ..... I.MIELCZARSKA@GRUPANICRO.COM ..... Nr tel. (nieobowiązkowo):

Adres skrytki ePUAP lub adres do doręczeń elektronicznych<sup>5)</sup>:

4.1. Czy składający pismo jest właścicielem lub użytkownikiem wieczystym nieruchomości objętej wnioskiem lub uwagą?

X tak  nie

### 5. ADRES DO KORESPONDENCJI SKŁADAJĄCEGO PISMA<sup>4)</sup>

(Nieobowiązkowo)

Kraj: ..... Województwo: .....

Powiat: ..... Gmina: .....

Ulica: ..... Nr domu: ..... Nr lokalu: .....

Miejscowość: ..... Kod pocztowy: .....

### 6. DANE PEŁNOMOCNIKA<sup>4)</sup>

(Nieobowiązkowo)

pełnomocnik  pełnomocnik do doręczeń

Imię i nazwisko: .....

Kraj: ..... Województwo: .....

Powiat: ..... Gmina: .....

Ulica: ..... Nr domu: ..... Nr lokalu: .....

Miejscowość: ..... Kod pocztowy: .....

E-mail (w przypadku gdy pełnomocnik posiada adres e-mail): .....

Nr tel. (nieobowiązkowo): .....

Adres skrytki ePUAP lub adres do doręczeń elektronicznych<sup>5)</sup>:

### 7. TREŚĆ PISMA

7.1. Treść<sup>5)</sup>: .....

w związku z lokalizacją terenu przemysłowego zlokalizowanego na obrzeżach miasta (tereny niezamieszkałe) oraz doprowadzeniem sieci wodociągowej zapewniającej wymaganą ilość wody do celów przeciwpożarowych prosimy o uwzględnienie prowadzenia działalności klasyfikowanej, jako przedsięwzięcie zaliczające się do:

- przedsięwzięć mogących zawsze znacząco oddziaływać na środowisko wymienionych w § 2 ust. 1 pkt 47) rozporządzenia Rady Ministrów z dnia 10 września 2019 r. w sprawie przedsięwzięć mogących znacząco oddziaływać na środowisko (Dz. U. 2019 poz. 1839) – „...instalacje do przetwarzania w rozumieniu art. 3 ust. 1 pkt 21 ustawy z dnia 14 grudnia 2012 r. o odpadach inne niż wymienione w pkt 41 i 46, w tym składowiska odpadów inne niż wymienione w pkt 41, mogące przyjmować odpady w ilości nie mniejszej niż 10 t na dobę lub o całkowitej pojemności nie mniejszej niż 25 000 t, z wyłączeniem instalacji do wytwarzania biogazu rolniczego w rozumieniu art. 2 pkt 2 ustawy z dnia 20 lutego 2015 r. o odnawialnych źródłach energii (Dz. U. z 2018 r. poz. 2389, z późn. zm.4));...”

Z uwzględnieniem zapisu prowadzenia działalności wyłącznie w zakresie odpadów innych niż niebezpieczne – niepalne.

7.2.(Nieobowiązkowo) W przypadku wypełnienia, należy uzupełnić każdą z kolumn tabeli.

Szczegółowe informacje dotyczące treści pisma w odniesieniu do działek ewidencyjnych:

Lp.	7.2.1. Nazwa aktu planowania przestrzennego	7.2.2. Identyfikator or działki lub działek ewidencyjnych	7.2.3. Czy teren objęty pismem obejmuje całość działki lub działek ewidencyjnych <sup>7)</sup>	7.2.4. Treść <sup>6)</sup>
1	.....	.....	<input type="checkbox"/> tak <input type="checkbox"/> nie	.....

7.3.(Nieobowiązkowo) W przypadku wypełnienia, należy uzupełnić każdą z kolumn tabeli.

Szczegółowe informacje dotyczące działek ewidencyjnych oraz niektórych parametrów – w przypadku zaznaczenia w pkt 2: wniosku do projektu aktu (pkt 2.1), uwagi do konsultowanego projektu aktu (pkt 2.2) lub wniosku o zmianę aktu (pkt 2.3) oraz w pkt 3: planu ogólnego gminy (pkt 3.1) lub miejscowego planu zagospodarowania przestrzennego, w tym zintegrowanego planu inwestycyjnego lub miejscowego planu rewitalizacji (pkt 3.2):

Lp.	7.3.1. Nazwa planu ogólnego gminy lub miejscowego planu zagospodarowania przestrzennego	7.3.2. Identyfikator działki lub działek ewidencyjnych	7.3.3. Czy teren objęty pismem obejmuje całość działki lub działek ewidencyjnych <sup>7)</sup>	7.3.4. Nazwa lub nazwy klasy przeznaczenia terenu (albo symbol lub symbole klasy przeznaczenia terenu) <sup>8)</sup>	7.3.5. Maksymalny udział powierzchni zabudowy [%]	7.3.6. Maksymalna wysokość zabudowy [m]	7.3.7. Minimalny udział powierzchni biologicznie czynnej [%]
1	.....	.....	<input type="checkbox"/> tak <input type="checkbox"/> nie	.....	.....	.....	.....

## 8. OŚWIADCZENIE W SPRAWIE KORESPONDENCJI ELEKTRONICZNEJ

Wyrażam zgodę  Nie wyrażam zgody

na doręczanie korespondencji w niniejszej sprawie za pomocą środków komunikacji elektronicznej w rozumieniu art. 2 pkt 5 ustawy z dnia 18 lipca 2002 r. o świadczeniu usług drogą elektroniczną (Dz.U. z 2020 r. poz. 344).

## 9. ZAŁĄCZNIKI

- Pełnomocnictwo do reprezentowania składającego pismo lub pełnomocnictwo do doręczeń (zgodnie z ustawą z dnia 16 listopada 2006 r. o opłacie skarbowej (Dz. U. z 2023 r. poz., 2111)) – jeżeli składający pismo działa przez pełnomocnika.
- Potwierdzenie uiszczenia opłaty skarbowej od pełnomocnictwa – jeżeli obowiązek uiszczenia takiej opłaty wynika z ustawy z dnia 16 listopada 2006 r. o opłacie skarbowej.
- (Nieobowiązkowo). Określenie granic terenu w formie graficznej w przypadku wskazania terenu objętego pismem jako części działki ewidencyjnej lub działek ewidencyjnych.

(Nieobowiązkowo). Inne załączniki – w przypadku zaznaczenia pola należy podać nazwy załączników.<sup>9)</sup>

## 10. PODPIS SKŁADAJĄCEGO PISMO (PEŁNOMOCNIKA) I DATA PODPISU

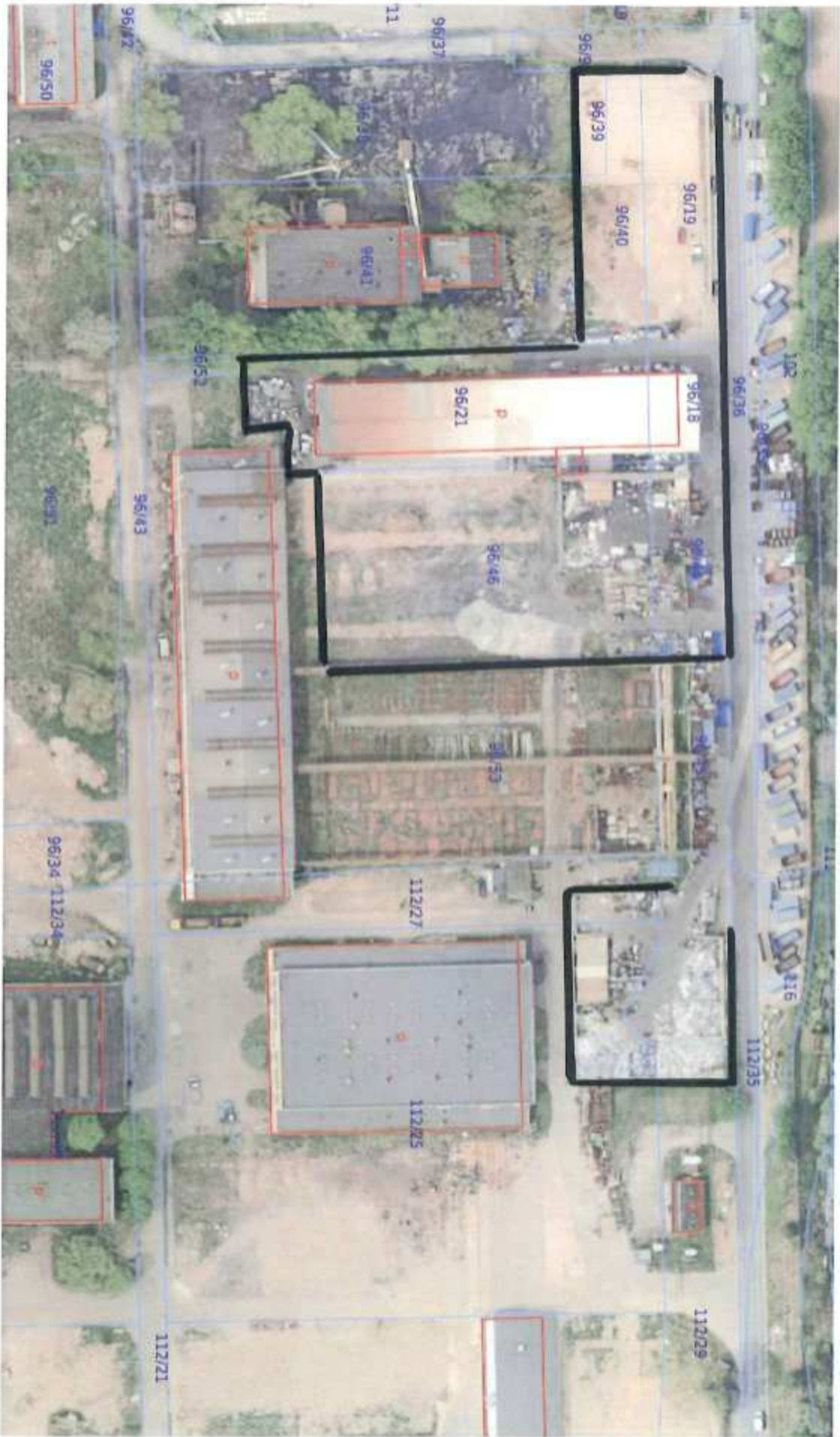
Podpis powinien być czytelny. Podpis i datę podpisu umieszcza się w przypadku składania pisma w postaci papierowej.

Podpis: .....

  
NICROMETAL S.A.

**Marcin Pokorski**  
Prezes Zarządu

Data 28.05.2024



p. Cethanstr B  
p. Kephank



RPW/41786/2024  
Data: 2024-05-28

## Pismo dotyczące aktu planowania przestrzeni

### 1. ORGAN, DO KTÓREGO JEST SKŁADANE PISMO

Nazwa: Prezydent Miasta Toruń

### 2. RODZAJ PISMA<sup>1)</sup>

- 2.1. wniosek do projektu aktu  2.2. uwaga do konsultowanego projektu aktu<sup>2)</sup>  
 2.3. wniosek o zmianę aktu<sup>3)</sup>  2.4. wniosek o sporządzenie aktu<sup>3)</sup>

### 3. RODZAJ AKTU PLANOWANIA PRZESTRZENNEGO<sup>1)</sup>

- 3.1. plan ogólny gminy  
 3.2. miejscowy plan zagospodarowania przestrzennego, w tym zintegrowany plan inwestycyjny lub miejscowy plan rewitalizacji  
 3.3. uchwała ustalająca zasady i warunki sytuowania obiektów małej architektury, tablic reklamowych i urządzeń reklamowych oraz ogrodzeń, ich gabaryty, standardy jakościowe oraz rodzaje materiałów budowlanych, z jakich mogą być wykonane  
 3.4. audyt krajobrazowy  
 3.5. plan zagospodarowania przestrzennego województwa

### 4. DANE SKŁADAJĄCEGO PISMO<sup>1)</sup>

Imię i nazwisko lub nazwa: Stowarzyszenie Wolna Winnica

Kraj: POLSKA

Województwo: KUJAWSKO-POMORSKIE

Powiat: MIASTO TORUŃ

Gmina: TORUŃ

Ulica: WARYŃSKIEGO

Nr domu: 11

Nr lokalu: 39

Miejscowość: TORUŃ

Kod pocztowy: 87-100

E-mail (w przypadku gdy składający pismo posiada adres e-mail): wolnawinnica@gmail.com

Nr tel. (nieobowiązkowo): 500157931

Adres skrytki ePUAP lub adres do doręczeń elektronicznych<sup>5)</sup>:

4.1. Czy składający pismo jest właścicielem lub użytkownikiem wieczystym nieruchomości objętej wnioskiem lub uwagą?

tak  nie

### 5. ADRES DO KORESPONDENCJI SKŁADAJĄCEGO PISMO<sup>1)</sup>

(Nieobowiązkowo)

Kraj:

Województwo:

Powiat:

Gmina:

Ulica:

Nr domu:

Nr lokalu:

Miejscowość:

Kod pocztowy:

### 6. DANE PEŁNOMOCNIKA<sup>4)</sup>

(Nieobowiązkowo)

pełnomocnik  pełnomocnik do doręczeń

Imię i nazwisko:

Kraj:

Województwo:

Powiat:

Gmina:

Ulica:

Nr domu:

Nr lokalu:

Miejscowość:

Kod pocztowy:

E-mail (w przypadku gdy pełnomocnik posiada adres e-mail):

Nr tel. (nieobowiązkowo):

MIEJSKA PRACOWNIA URBANISTYCZNA W TORUNIU

Data wpływu: 31 MAJ 2024

1380

Adres skrytki ePUAP lub adres do doręczeń elektronicznych <sup>5)</sup>:

## 7. TREŚĆ PISMA

7.1. Treść<sup>6)</sup> 1. Usunąć lokalizację dominanty na obszarze Natura2000 na Winnicy-zmiana Miejscowego Planu, przeprowadzenie z inwestorem negocjacji i zaproponowanie innego terenu. Usunięcie zabudowy wielorodzinnej z terenu po wschodniej i zachodniej stronie mostu gen. Zawackiej. Przeznaczenie terenu jako SO strefa otwarta i SN strefa zieleni i rekreacji. Wprowadzić otulinę obszaru Natura2000 jako użytek ekologiczny/park naturalny. 2. Ogrody działkowe powinny być zabezpieczone poprzez wpisanie ich na funkcję SN strefa zieleni i rekreacji jako profil dodatkowy. (nie w strefach zamieszkania) 3. Pozostawiać w mieście zieleni dziką- urządzać parki naturalne z wykorzystaniem istniejącego drzewostanu. 4. Teren Wrzosowiska w rejonie ulic Jana Bosko, Szosa Chełmińska i Ugory otrzymał funkcję SO strefa otwarta, Profil Teren zieleni naturalnej bez profili dodatkowych 5. Na terenach zagrożonych ruchami masowymi ziemi oraz terenach na których występują te ruchy nie wprowadzać jakiegokolwiek zabudowy tylko przeznaczyć je na tereny otwarte SO 6. Strefy relaksu-strefy ciszy, w lasach miejskich zakaz dla głośnych pojazdów spalinowych (określenie ilości decybeli) 7. Wyprowadzenie ruchu samochodowego z Bulwaru Filadelfijskiego. 8. Ochrona starorzecza Wisły przeznaczenie na funkcję SO. Na terenach rolnych dopuszczalne tylko rolnictwo ekologiczne bądź łąki i pastwiska (zakaz dla pestycydów) Nawozy i oprysk stosowany na polach w bliskiej odległości starorzecza przedostaje się do wód gruntowych i trafia do rzeki. Toruń mógłby być pionierem wśród miast nadwiślańskich w ochronie dobrostanu rzeki Wisły

7.2. (Nieobowiązkowo). W przypadku wypełnienia, należy uzupełnić każdą z kolumn tabeli.

Szczegółowe informacje dotyczące treści pisma w odniesieniu do działek ewidencyjnych:

Lp.	7.2.1. Nazwa aktu planowania przestrzennego	7.2.2. Identyfikator działki lub działek ewidencyjnych	7.2.3. Czy teren objęty pismem obejmuje całość działki lub działek ewidencyjnych <sup>7)</sup>	7.2.4. Treść <sup>6)</sup>
1	.....	.....	<input type="checkbox"/> tak <input type="checkbox"/> nie	.....

7.3. (Nieobowiązkowo). W przypadku wypełnienia, należy uzupełnić każdą z kolumn tabeli.

Szczegółowe informacje dotyczące działek ewidencyjnych oraz niektórych parametrów – w przypadku zaznaczenia w pkt 2: wniosku do projektu aktu (pkt 2.1), uwagi do konsultowanego projektu aktu (pkt 2.2) lub wniosku o zmianę aktu (pkt 2.3) oraz w pkt 3: planu ogólnego gminy (pkt 3.1) lub miejscowego planu zagospodarowania przestrzennego, w tym zintegrowanego planu inwestycyjnego lub miejscowego planu rewitalizacji (pkt 3.2)

Lp.	7.3.1. Nazwa planu ogólnego gminy lub miejscowego planu zagospodarowania przestrzennego	7.3.2. Identyfikator działki lub działek ewidencyjnych	7.3.3. Czy teren objęty pismem obejmuje całość działki lub działek ewidencyjnych <sup>7)</sup>	7.3.4. Nazwa lub nazwy klasy przeznaczenia terenu (albo symbol lub symbole klasy przeznaczenia terenu <sup>8)</sup> )	7.3.5. Maksymalny udział powierzchni zabudowy [%]	7.3.6. Maksymalna wysokość zabudowy [m]	7.3.7. Minimalny udział powierzchni biologicznie czynnej [%]
1	.....	.....	<input type="checkbox"/> tak <input type="checkbox"/> nie	.....	.....	.....	.....

## 8. OŚWIADCZENIE W SPRAWIE KORESPONDENCJI ELEKTRONICZNEJ

Wyrażam zgodę

Nie wyrażam zgody

na doręczanie korespondencji w niniejszej sprawie za pomocą środków komunikacji elektronicznej w rozumieniu art. 2 pkt 5 ustawy z dnia 18 lipca 2002 r. o świadczeniu usług drogą elektroniczną (Dz. U. z 2020 r. poz. 344).

## 9. ZAŁĄCZNIKI

Potwierdzenie uiszczenia opłaty skarbowej od pełnomocnictwa – jeżeli obowiązek uiszczenia takiej opłaty wynika z ustawy z dnia 16 listopada 2006 r. o opłacie skarbowej.

(Nieobowiązkowo). Określenie granic terenu w formie graficznej w przypadku wskazania terenu objętego pismem jako części działki ewidencyjnej lub działek ewidencyjnych.

(Nieobowiązkowo). Inne załączniki – w przypadku zaznaczenia pola należy podać nazwy załączników <sup>9)</sup>

p. Cethowski  
p. Kephowski

## Pismo dotyczące aktu planowania przestrzennego

### 1. ORGAN, DO KTÓREGO JEST SKŁADANE PISMO

Nazwa: ... Prezydent Miasta Torunia



### 2. RODZAJ PISMA<sup>1)</sup>

- 2.1. wniosek do projektu aktu
- 2.2. uwaga do konsultowanego projektu
- 2.3. wniosek o zmianę aktu<sup>3)</sup>
- 2.4. wniosek o sporządzenie aktu<sup>3)</sup>

### 3. RODZAJ AKTU PLANOWANIA PRZESTRZENNEGO<sup>1)</sup>

- 3.1. plan ogólny gminy
- 3.2. miejscowy plan zagospodarowania przestrzennego, w tym zintegrowany plan inwestycyjny lub miejscowy plan rewitalizacji
- 3.3. uchwała ustalająca zasady i warunki sytuowania obiektów małej architektury, tablic reklamowych i urządzeń reklamowych oraz ogrodzeń, ich gabaryty, standardy jakościowe oraz rodzaje materiałów budowlanych, z jakich mogą być wykonane
- 3.4. audyt krajobrazowy
- 3.5. plan zagospodarowania przestrzennego województwa

MIEJSKA PRACOWNIA URBANISTYCZNA W TORUNIU  
Data wpływu 31 MAJ 2024  
L. Dz. 1387

### 4. DANE SKŁADAJĄCEGO PISMO<sup>4)</sup>



4.1. Czy składający pismo jest właścicielem lub użytkownikiem wieczystym nieruchomości objętej wnioskiem lub uwagą?  
 tak  nie

### 5. ADRES DO KORESPONDENCJI SKŁADAJĄCEGO PISMO<sup>4)</sup>

(Nieobowiązkowo)  
Kraj: ..... Województwo: .....  
Powiat: ..... Gmina: .....  
Ulica: ..... Nr domu: ..... Nr lokalu: .....  
Miejscowość: ..... Kod pocztowy: .....

### 6. DANE PEŁNOMOCNIKA<sup>4)</sup>

(Nieobowiązkowo)  
 pełnomocnik  pełnomocnik do doręczeń  
Imię i nazwisko: .....  
Kraj: ..... Województwo: .....  
Powiat: ..... Gmina: .....  
Ulica: ..... Nr domu: ..... Nr lokalu: .....  
Miejscowość: ..... Kod pocztowy: .....  
E-mail (w przypadku gdy pełnomocnik posiada adres e-mail): .....  
Nr tel. (nieobowiązkowo): .....  
Adres skrytki ePUAP lub adres do doręczeń elektronicznych<sup>5)</sup>: .....

### 7. TREŚĆ PISMA

7.1. Treść<sup>6)</sup>..... Dotyczy działki 133 ( stary nr 3/9) obręb 67, ul Rudacka 57D. Proszę o przeznaczenie

przedmiotowe działki pod zabudowę mieszkalną, jednorodzinną z dopuszczeniem zabudowy szeregowej. Na działkę pod starym nr ewidencyjnym, wydano decyzje o warunkach zabudowy nr WAIb-II/AW/IBJ-7331/324/2008 z dnia 16.10.2008.....

7.2. (Nieobowiązkowo) W przypadku wypełnienia, należy uzupełnić każdą z kolumn tabeli.

Szczegółowe informacje dotyczące treści pisma w odniesieniu do działek ewidencyjnych:

Lp.	7.2.1. Nazwa aktu planowania przestrzennego	7.2.2. Identyfikator działki lub działek ewidencyjnych	7.2.3. Czy teren objęty pismem obejmuje całość działki lub działek ewidencyjnych <sup>7)</sup>	7.2.4. Treść <sup>6)</sup>
1	Plan ogólny miasta Torunia.....	... 133.....	<input checked="" type="checkbox"/> tak <input type="checkbox"/> nie	jak w pkt 7.1.....

7.3. (Nieobowiązkowo) W przypadku wypełnienia, należy uzupełnić każdą z kolumn tabeli.

Szczegółowe informacje dotyczące działek ewidencyjnych oraz niektórych parametrów – w przypadku zaznaczenia w pkt 2: wniosku do projektu aktu (pkt 2.1), uwagi do konsultowanego projektu aktu (pkt 2.2) lub wniosku o zmianę aktu (pkt 2.3) oraz w pkt 3: planu ogólnego gminy (pkt 3.1) lub miejscowego planu zagospodarowania przestrzennego, w tym zintegrowanego planu inwestycyjnego lub miejscowego planu rewitalizacji (pkt 3.2):

Lp.	7.3.1. Nazwa planu ogólnego gminy lub miejscowego planu zagospodarowania przestrzennego	7.3.2. Identyfikator działki lub działek ewidencyjnych	7.3.3. Czy teren objęty pismem obejmuje całość działki lub działek ewidencyjnych <sup>7)</sup>	7.3.4. Nazwa lub nazwy klasy przeznaczenia terenu (albo symbol lub symbole klasy przeznaczenia terenu) <sup>6)</sup>	7.3.5. Maksymalny udział powierzchni zabudowy [%]	7.3.6. Maksymalna wysokość zabudowy [m]	7.3.7. Minimalny udział powierzchni biologicznie czynnej [%]
1	... Plan ogólny miasta Torunia.....	046301_1.00 67,133.....	<input checked="" type="checkbox"/> tak <input type="checkbox"/> nie	...Zabudowa mieszkaniowa jednorodzinna	...70%.....	Do 12metrów	...20%

## 8. OŚWIADCZENIE W SPRAWIE KORESPONDENCJI ELEKTRONICZNEJ

Wyrażam zgodę       Nie wyrażam zgody

na doręczanie korespondencji w niniejszej sprawie za pomocą środków komunikacji elektronicznej w rozumieniu art. 2 pkt 5 ustawy z dnia 18 lipca 2002 r. o świadczeniu usług drogą elektroniczną (Dz. U. z 2020 r. poz. 344).

## 9. ZAŁĄCZNIKI

- Pełnomocnictwo do reprezentowania składającego pismo lub pełnomocnictwo do doręczeń (zgodnie z ustawą z dnia 16 listopada 2006 r. o opłacie skarbowej (Dz. U. z 2023 r. poz. 2111)) – jeżeli składający pismo działa przez pełnomocnika.
- Potwierdzenie uiszczenia opłaty skarbowej od pełnomocnictwa – jeżeli obowiązek uiszczenia takiej opłaty wynika z ustawy z dnia:

16 listopada 2006 r. o opłacie skarbowej.

- (Nieobowiązkowo). Określenie granic terenu w formie graficznej w przypadku wskazania terenu objętego pismem jako części działki ewidencyjnej lub działek ewidencyjnych.
- (Nieobowiązkowo). Inne załączniki – w przypadku zaznaczenia pola należy podać nazwy załączników.<sup>1)</sup> ...Kopia obowiązującej decyzji o warunkach zabudowy.....

## 10. PODPIS SKŁADAJĄCEGO PISMO (PEŁNOMOCNIKA) I DATA PODPISU

Podpis powinien być czytelny. Podpis i datę podpisu umieszcza się w przypadku składania pisma w postaci papierowej.

Podpis: .....

Data: 29.05.2024

<sup>1)</sup> Można zaznaczyć więcej niż jedno pole. W ramach jednego pisma można wybrać tylko te akty, w przypadku których pismo będzie wysyłane do tego samego organu wskazanego w pkt 1. W przypadku gdy treść wniosku lub uwagi związana jest z dokumentem powiązany z aktem planowania przestrzennego (np. sporządzonej w toku procedowania aktu, w ramach strategicznej oceny oddziaływania na środowisko, prognozy oddziaływania na środowisko), należy w pkt 3 wybrać rodzaj aktu planowania przestrzennego, którego ten dokument dotyczy, po czym wprowadzić treść wniosku lub uwagi w pkt 7.1 lub 7.2.

<sup>2)</sup> Nie dotyczy planu zagospodarowania przestrzennego województwa.

<sup>3)</sup> Nie dotyczy planu zagospodarowania przestrzennego województwa i audytu krajobrazowego.

<sup>4)</sup> W pkt 4 należy podać adres zamieszkania albo siedziby składającego pismo. W przypadku wypełnienia pkt 5 podaje się adres do korespondencji składającego pismo, jeżeli jest inny niż adres podany w pkt 4. W przypadku wypełnienia pkt 6 podaje się adres zamieszkania albo siedziby pełnomocnika. W przypadku większej liczby składających pismo lub pełnomocników dane kolejnych składających pismo lub pełnomocników dodaje się w formularzu albo zamieszcza na osobnych stronach i dołącza do formularza.

<sup>5)</sup> Adres skrytki ePUAP lub adres do doręczeń elektronicznych wskazuje się w przypadku wyrażenia zgody na doręczanie korespondencji za pomocą środków komunikacji elektronicznej, z zastrzeżeniem przypadków, w których organ, zgodnie z przepisami ustawy z dnia 18 listopada 2020 r. o doręczeniach elektronicznych (Dz. U. z 2023 r. poz. 285, z późn. zm.), ma obowiązek doręczenia korespondencji na adres do doręczeń elektronicznych.

<sup>6)</sup> Maksymalna liczba znaków w pkt 7.1. wynosi 1000, natomiast w przypadku pkt 7.2.4. wartość ta odnosi się do pojedynczego wiersza. W przypadku potrzeby dodatkowego uzasadnienia, które wykracza poza wskazany limit znaków, uzasadnienie zamieszcza się na osobnych stronach i dołącza do formularza. W przypadku większej liczby wierszy w pkt 7.2.4. kolejne wiersze dodaje się w formularzu albo zamieszcza na osobnych stronach i dołącza do formularza.

<sup>7)</sup> W przypadku zaznaczenia pola „nie” (wskazania terenu objętego pismem jako części działki ewidencyjnej lub działek ewidencyjnych) można dodać załącznik z określeniem granic terenu w formie graficznej.

<sup>8)</sup> Podaje się nazwę lub symbol klasy przeznaczenia terenu zgodnie ze standardami określonymi w przepisach wykonawczych wydanych na podstawie art. 16 ust. 2 ustawy z dnia 27 marca 2003 r. o planowaniu i zagospodarowaniu przestrzennym (Dz. U. z 2023 r. poz. 977, z późn. zm.).

<sup>9)</sup> W przypadku dołączenia do pisma załączników zawierających dane osobowe, inne niż wymienione w pkt 4, 5 i 6, załączniki te należy zanonimizować, tj. ukryć dane osobowe.

Pismo dotyczące aktu planowania przestrzennego

p. Celmaszko  
p. Kephawski

I. ORGAN, DO KTÓREGO JEST SKŁADANE PISMO

Nazwa: Prezydent Miasta Toruń

Kancelaria Urzędu Miasta Toruń  
ul. Grudziądzka 120b

2. RODZAJ PISMA<sup>1)</sup>

2.1. wniosek do projektu aktu

2.2. uwaga do konsultowanego projektu

2.3. wniosek o zmianę aktu<sup>3)</sup>

2.4. wniosek o sporządzenie aktu

2024-05-31

UJEDZPACZ  
L.dz. ....  
Pobrano



RPL/42390/2024  
Data: 2024-05-31

3. RODZAJ AKTU PLANOWANIA PRZESTRZENNEGO<sup>1)</sup>

3.1. plan ogólny gminy

3.2. miejscowy plan zagospodarowania przestrzennego, w tym zintegrowany plan inwestycyjny lub miejscowy

3.3. uchwała ustalająca zasady i warunki sytuowania obiektów małej architektury, tablic reklamowych i urządzeń reklamowych oraz gabaryty, standardy jakościowe oraz rodzaje materiałów budowlanych, z jakich mogą być wykonane

3.4. audyt krajobrazowy

3.5. plan zagospodarowania przestrzennego województwa

MIEJSKA PRACOWNIA URBANISTYCZNA W TORUNIU

Data wpływu 3.1.2024

1382

4. DANE SKŁADAJĄCEGO PISMO<sup>4)</sup>



4.1. Czy składający pismo jest właścicielem lub użytkownikiem wiecznym nieruchomości objętej wnioskiem lub uwagą?

tak  nie

5. ADRES DO KORESPONDENCJI SKŁADAJĄCEGO PISMO<sup>4)</sup>

(Nieobowiązkowo)

Kraj: ..... Województwo: .....  
Powiat: ..... Gmina: .....  
Ulica: ..... Nr domu: ..... Nr lokalu: .....  
Miejscowość: ..... Kod pocztowy: .....

6. DANE PEŁNOMOCNIKA<sup>4)</sup>

(Nieobowiązkowo)

pełnomocnik  pełnomocnik do doręczeń

Imię i nazwisko: .....  
Kraj: ..... Województwo: .....  
Powiat: ..... Gmina: .....  
Ulica: ..... Nr domu: ..... Nr lokalu: .....  
Miejscowość: ..... Kod pocztowy: .....  
E-mail (w przypadku gdy pełnomocnik posiada adres e-mail): .....  
Nr tel. (nieobowiązkowo): .....  
Adres skrytki ePUAP lub adres do doręczeń elektronicznych<sup>5)</sup>: .....

7. TREŚĆ PISMA

7.1. Treść<sup>6)</sup> Opis problemu zawarto w odniesieniu do działek

7.2. (Nieobowiązkowo). W przypadku wypełnienia, należy uzupełnić każdą z kolumn tabeli.

Szczegółowe informacje dotyczące treści pisma w odniesieniu do działek ewidencyjnych:

Lp.	7.2.1. Nazwa aktu planowania przestrzennego	7.2.2. Identyfikator działki lub działek ewidencyjnych	7.2.3. Czy teren objęty pismem obejmuje całość działki lub działek ewidencyjnych <sup>7)</sup>	7.2.4. Treść <sup>6)</sup>
1	Plan ogólny miasta Torunia	046301_1.0071.w Torunia przy ulicy Generała Władysława Andersa oraz Melani Sinoradzkiej składającej się z działek o numerach ewidencyjnych 642-powierzchnia 1687 m2 (██████████), 649 powierzchnia 1702 m2 (KW ██████████), 643 powierzchnia 5401 m2 (KW ██████████), 650 powierzchnia 1567 m2 (KW ██████████), 651 powierzchnia 2740m2 (KW ██████████), 644 powierzchnia 440 m2 (KW ██████████), 652/1 powierzchnia 210m2 (KW ██████████), 654/1 powierzchnia 140 m2 (KW ██████████), 645 powierzchnia 1719 m2 (KW ██████████), 653 powierzchnia 498 m2 (KW ██████████), 646 powierzchnia 2479 m2 (KW ██████████), 648/1 powierzchnia 917 m2 (KW ██████████), 689/5 powierzchnia 538 m2 (KW ██████████), 604 powierzchnia 70 m2 (KW ██████████)	<input type="checkbox"/> tak <input checked="" type="checkbox"/> nie	Aktualnie teren przeznaczony jest pod zabudowę usługową wnioskując o wprowadzenie zabudowy mieszkaniowej wielorodzinnej do 4 kondygnacji nadziemnych

(nieobowiązkowo). W przypadku wypełnienia, należy uzupełnić każdą z kolumn tabeli.

Wypełnić te informacje dotyczące działek ewidencyjnych oraz niektórych parametrów – w przypadku zaznaczenia w pkt 2: wniosku do projektu aktu (pkt 2.1), uwagi do planowanego projektu aktu (pkt 2.2) lub wniosku o zmianę aktu (pkt 2.3) oraz w pkt 3: planu ogólnego gminy (pkt 3.1) lub miejscowego planu zagospodarowania przestrzennego, w tym zintegrowanego planu inwestycyjnego lub miejscowego planu rewitalizacji (pkt 3.2)

Lp.	7.3.1. Nazwa planu ogólnego gminy lub miejscowego planu zagospodarowania przestrzennego	7.3.2. Identyfikator działki lub działek ewidencyjnych	7.3.3. Czy teren objęty pismem obejmuje całość działki lub działek ewidencyjnych <sup>7)</sup>	7.3.4. Nazwa lub nazwy klasy przeznaczenia terenu (albo symbol lub symbole klasy przeznaczenia terenu) <sup>8)</sup>	7.3.5. Maksymalny udział powierzchni zabudowy [%]	7.3.6. Maksymalna wysokość zabudowy [m]	7.3.7. Minimalny udział powierzchni biologicznie czynnej [%]
1	.....	.....	<input type="checkbox"/> tak <input type="checkbox"/> nie	.....	.....	.....	.....

## 8. OŚWIADCZENIE W SPRAWIE KORESPONDENCJI ELEKTRONICZNEJ

Wyrażam zgodę

Nie wyrażam zgody

na doręczanie korespondencji w niniejszej sprawie za pomocą środków komunikacji elektronicznej w rozumieniu art. 2 pkt 5 ustawy z dnia 18 lipca 2002 r. o świadczeniu usług drogą elektroniczną (Dz. U. z 2020 r. poz. 344).

## 9. ZAŁĄCZNIKI

Potwierdzenie uiszczenia opłaty skarbowej od pełnomocnictwa – jeżeli obowiązek uiszczenia takiej opłaty wynika z ustawy z dnia 16 listopada 2006 r. o opłacie skarbowej.

Określenie granic terenu w formie graficznej w przypadku wskazania terenu objętego pismem jako części działki ewidencyjnej lub działek ewidencyjnych.

(Nieobowiązkowo). Inne załączniki – w przypadku zaznaczenia pola należy podać nazwy załączników <sup>9)</sup>

<sup>1)</sup> Można zaznaczyć więcej niż jedno pole. W ramach jednego pisma można wybrać tylko te akty, w przypadku których pismo będzie wysyłane do tego samego organu wskazanego w pkt 1. W przypadku gdy treść wniosku lub uwagi związana jest z dokumentem powiązany z aktem planowania przestrzennego (np. sporządzanej w toku procedowania aktu, w ramach strategicznej oceny oddziaływania na środowisko, prognozy oddziaływania na środowisko), należy w pkt 3 wybrać rodzaj aktu planowania przestrzennego, którego ten dokument dotyczy, po czym wprowadzić treść wniosku lub uwagi w pkt 7.1 lub 7.2.

<sup>2)</sup> Nie dotyczy planu zagospodarowania przestrzennego województwa.

<sup>3)</sup> Nie dotyczy planu zagospodarowania przestrzennego województwa i audytu krajobrazowego.

<sup>4)</sup> W pkt 4 należy podać adres zamieszkania albo siedziby składającego pismo. W przypadku wypełnienia pkt 5 podaje się adres do korespondencji składającego pismo, jeżeli jest inny niż adres podany w pkt 4. W przypadku wypełnienia pkt 6 podaje się adres zamieszkania albo siedziby pełnomocnika. W przypadku większej liczby składających pismo lub pełnomocników dane kolejnych składających pismo lub pełnomocników dodaje się w formularzu albo zamieszcza na osobnych stronach i dołącza do formularza.

<sup>5)</sup> Adres skrytki ePUAP lub adres do doręczeń elektronicznych wskazuje się w przypadku wyrażenia zgody na doręczanie korespondencji za pomocą środków komunikacji elektronicznej, z zastrzeżeniem przypadków, w których organ, zgodnie z przepisami ustawy z dnia 18 listopada 2020 r. o doręczeniach elektronicznych (Dz. U. z 2023 r. poz. 285, z późn. zm.), ma obowiązek doręczenia korespondencji na adres do doręczeń elektronicznych.

<sup>6)</sup> Maksymalna liczba znaków w pkt 7.1 wynosi 1000, natomiast w przypadku pkt 7.2.4 wartość ta odnosi się do pojedynczego wiersza. W przypadku potrzeby dodatkowego uzasadnienia, które wykracza poza wskazany limit znaków, uzasadnienie zamieszcza się na osobnych stronach i dołącza do formularza. W przypadku większej liczby wierszy w pkt 7.2.4 kolejne wiersze dodaje się w formularzu albo zamieszcza na osobnych stronach i dołącza do formularza.

<sup>7)</sup> W przypadku zaznaczenia pola „nie” (wskazania terenu objętego pismem jako części działki ewidencyjnej lub działek ewidencyjnych) można dodać załącznik z określeniem granic terenu w formie graficznej.

<sup>8)</sup> Podaje się nazwę lub symbol klasy przeznaczenia terenu zgodnie ze standardami określonymi w przepisach wykonawczych wydanych na podstawie art. 16 ust. 2 ustawy z dnia 27 marca 2003 r. o planowaniu i zagospodarowaniu przestrzennym (Dz. U. z 2023 r. poz. 977, z późn. zm.).

<sup>9)</sup> W przypadku dołączenia do pisma załączników zawierających dane osobowe, inne niż wymienione w pkt 4, 5 i 6, załączniki te należy zanonimizować, tj. ukryć dane osobowe.



p. Cethowski  
p. Kephowski (B)

# Pismo dotyczące aktu planowania przestrz



## 1. ORGAN, DO KTÓREGO JEST SKŁADANE PISMO

Nazwa: **PREZYDENT MIASTA TORUNIA**

## 2. RODZAJ PISMA<sup>1)</sup>

- 2.1. wniosek do projektu aktu
- 2.2. uwaga do konsultowanego projektu aktu<sup>4)</sup>
- 2.3. wniosek o zmianę aktu<sup>3)</sup>
- 2.4. wniosek o sporządzenie aktu<sup>2)</sup>

MIEJSKA PRACOWNIA URBANISTYCZNA W TORUNIU  
Data wpływu 31 MAJ 2024

## 3. RODZAJ AKTU PLANOWANIA PRZESTRZENNEGO<sup>1)</sup>

- 3.1. plan ogólny gminy
- 3.2. miejscowy plan zagospodarowania przestrzennego, w tym zintegrowany plan inwestycyjny lub miejscowy plan rewitalizacji
- 3.3. uchwała ustalająca zasady i warunki sytuowania obiektów małej architektury, tablic reklamowych i urządzeń reklamowych oraz ogrodzeń, ich gabaryty, standardy jakościowe oraz rodzaje materiałów budowlanych, z jakich mogą być wykonane
- 3.4. audyt krajobrazowy
- 3.5. plan zagospodarowania przestrzennego województwa

L. Dz. 1383



## 4. DANE SKŁADAJĄCEGO PISMO<sup>4)</sup>

Imię i nazwisko lub nazwa: **PRZEDSIĘBIORSTWO USŁUGOWO – HANDLOWE LEM-BUD SP. Z O.O.**  
 Kraj: **POLSKA** Województwo: **KUJAWSKO-POMORSKIE**  
 Powiat: **TORUŃ** Gmina: **TORUŃ**  
 Ulica: **OKÓLNA** Nr domu: **128** Nr lokalu: -  
 Miejscowość: **TORUŃ** Kod pocztowy: **87-100**  
 E-mail(w przypadku gdy składający pismo posiada adres e-mail): **BIURO@LEM-BUD.PL**  
 Nr tel.(nieobowiązkowo): **537-865-508**

Adres skrytki ePUAP lub adres do doręczeń elektronicznych<sup>5)</sup>: -

4.1. Czy składający pismo jest właścicielem lub użytkownikiem wieczystym nieruchomości objętej wnioskiem lub uwagą?

tak  nie

## 5. ADRES DO KORESPONDENCJI SKŁADAJĄCEGO PISMO<sup>4)</sup>

(Nieobowiązkowo)

Kraj: ..... Województwo: .....  
 Powiat: ..... Gmina: .....  
 Ulica: ..... Nr domu: ..... Nr lokalu: .....  
 Miejscowość: ..... Kod pocztowy: .....

## 6. DANE PEŁNOMOCNIKA<sup>4)</sup>

(Nieobowiązkowo)

pełnomocnik  pełnomocnik do doręczeń

Imię i nazwisko: .....  
 Kraj: ..... Województwo: .....  
 Powiat: ..... Gmina: .....  
 Ulica: ..... Nr domu: ..... Nr lokalu: .....  
 Miejscowość: ..... Kod pocztowy: .....  
 E-mail(w przypadku gdy pełnomocnik posiada adres e-mail): .....  
 Nr tel.(nieobowiązkowo): .....  
 Adres skrytki ePUAP lub adres do doręczeń elektronicznych<sup>5)</sup>: .....

## 7. TREŚĆ PISMA

7.1. Treść<sup>6)</sup> Wnoszę o uwzględnienie następujących zapisów dla jednostki VIII Jakubskie Przedmieście: Wprowadzenie dla jednostki zurbanizowanej Z.2 i Z.3 położonych pomiędzy ul. Stanisława Żółkiewskiego, ul. Wschodnią oraz ul. Marii Skłodowskiej – Curie zabudowy mieszkaniowej wielorodzinnej i zdefiniowanie tych obszarów w całości jako strefa wielofunkcyjna z zabudową mieszkaniową wielorodzinną (SW).

Wnoszę o konsekwentne umieszczanie zapisów uwzględniających możliwość realizacji zabudowy mieszkaniowej wielorodzinnej jako równorzędnego przeznaczenia podstawowego w całym planie ogólnym.

7.2.(Nieobowiązkowo) W przypadku wypełnienia, należy uzupełnić każdą z kolumn tabeli.

Szczegółowe informacje dotyczące treści pisma w odniesieniu do działek ewidencyjnych:

Lp.	7.2.1. Nazwa aktu planowania przestrzennego	7.2.2. Identyfikator or działki lub działek ewidencyjnych	7.2.3. Czy teren objęty pismem obejmuje całość działki lub działek ewidencyjnych <sup>7)</sup>	7.2.4. Treść <sup>6)</sup>
1	Plan ogólny	ul. Żółkiewski go 35 i 35B (433, 405/6, 405/3, obręb 49)	<input checked="" type="checkbox"/> tak <input type="checkbox"/> nie	<b>Wprowadzenie dla jednostki zurbanizowanej Z.2 i Z.3 położonych pomiędzy ul. Stanisława Żółkiewskiego, ul. Wschodnią oraz ul. Marii Skłodowskiej – Curie zabudowy mieszkaniowej wielorodzinnej i zdefiniowanie tych obszarów w całości jako strefa wielofunkcyjna z zabudową mieszkaniową wielorodzinną (SW).</b>  <b>Wnoszona maksymalna intensywność zabudowy nadziemnej: 2,0.</b>

7.3.(Nieobowiązkowo) W przypadku wypełnienia, należy uzupełnić każdą z kolumn tabeli.

Szczegółowe informacje dotyczące działek ewidencyjnych oraz niektórych parametrów – w przypadku zaznaczenia w pkt 2: wniosku do projektu aktu (pkt 2.1), uwagi do konsultowanego projektu aktu (pkt 2.2) lub wniosku o zmianę aktu (pkt 2.3) oraz w pkt 3: planu ogólnego gminy (pkt 3.1) lub miejscowego planu zagospodarowania przestrzennego, w tym zintegrowanego planu inwestycyjnego lub miejscowego planu rewitalizacji (pkt 3.2):

Lp.	7.3.1. Nazwa planu ogólnego gminy lub miejscowego planu zagospodarowania przestrzennego	7.3.2. Identyfikator działki lub działek ewidencyjnych	7.3.3. Czy teren objęty pismem obejmuje całość działki lub działek ewidencyjnych <sup>7)</sup>	7.3.4. Nazwa lub nazwy klasy przeznaczenia terenu (albo symbol lub symbole klasy przeznaczenia terenu <sup>8)</sup> )	7.3.5. Maksymalny udział powierzchni zabudowy [%]	7.3.6. Maksymalna wysokość zabudowy [m]	7.3.7. Minimalny udział powierzchni biologicznie czynnej [%]
1	Plan ogólny	ul. Żółkiewski go 35 i 35B (433, 405/6, 405/3, obrab 49)	<input checked="" type="checkbox"/> tak <input type="checkbox"/> nie	strefa SW	50	25	20

## 8. OŚWIADCZENIE W SPRAWIE KORESPONDENCJI ELEKTRONICZNEJ

Wyrażam zgodę       Nie wyrażam zgody

na doręczanie korespondencji w niniejszej sprawie za pomocą środków komunikacji elektronicznej w rozumieniu art. 2 pkt 5 ustawy z dnia 18 lipca 2002 r. o świadczeniu usług drogą elektroniczną (Dz.U. z 2020 r. poz. 344).

## 9. ZAŁĄCZNIKI

- Pełnomocnictwo do reprezentowania składającego pismo lub pełnomocnictwo do doręczeń (zgodnie z ustawą z dnia 16 listopada 2006 r. o opłacie skarbowej (Dz. U. z 2023 r. poz., 2111)) – jeżeli składający pismo działa przez pełnomocnika.
- Potwierdzenie uiszczenia opłaty skarbowej od pełnomocnictwa – jeżeli obowiązek uiszczenia takiej opłaty wynika z ustawy z dnia 16 listopada 2006 r. o opłacie skarbowej.
- (Nieobowiązkowo). Określenie granic terenu w formie graficznej w przypadku wskazania terenu objętego pismem jako części działki ewidencyjnej lub działek ewidencyjnych.
- (Nieobowiązkowo). Inne załączniki – w przypadku zaznaczenia pola należy podać nazwy załączników.<sup>9)</sup>  
.....

## 10. PODPIS SKŁADAJĄCEGO PISMO (PEŁNOMOCNIKA) I DATA PODPISU


Podpis powinien być czytelny. Podpis i datę podpisu umieszcza się w przypadku składania pisma w postaci papierowej.

Podpis:

PREZES ZARZĄDU

Michał Lewandowski

Data: 28.05.2024 r.

 PRZEDSIĘBIORSTWO  
USŁUGOWO-HANDLOWE  
LEM-BUD Sp. z o.o.  
ul. Okólna 128, 87-100 TORUŃ  
NIP 956-21-85-255 REGON 340256528  
KRS 0000273210 KAPITAŁ ZAKŁADOWY 250.000,00  
Tel. 56 654-88-23

<sup>1)</sup>Można zaznaczyć więcej niż jedno pole. W ramach jednego pisma można wybrać tylko te akty, w przypadku których pismo będzie wysyłane do tego samego organu wskazanego w pkt 1. W przypadku gdy treść wniosku lub uwagi związana jest z dokumentem powiązany z aktem planowania przestrzennego (np. sporządzanej w toku procedowania aktu, w ramach strategicznej oceny oddziaływania na środowisko, prognozy oddziaływania na środowisko), należy w pkt 3 wybrać rodzaj aktu planowania przestrzennego, którego ten dokument dotyczy, po czym wprowadzić treść wniosku lub uwagi w pkt 7.1 lub 7.2.

<sup>2)</sup>Nie dotyczy planu zagospodarowania przestrzennego województwa.

<sup>3)</sup>Nie dotyczy planu zagospodarowania przestrzennego województwa i audytu krajobrazowego.

<sup>4)</sup>W pkt 4 należy podać adres zamieszkania albo siedziby składającego pismo. W przypadku wypełnienia pkt 5 podaje się adres do korespondencji składającego pismo, jeżeli jest inny niż adres podany w pkt 4. W przypadku wypełnienia pkt 6 podaje się adres zamieszkania albo siedziby pełnomocnika. W przypadku większej liczby składających pismo lub pełnomocników dane kolejnych składających pismo lub pełnomocników dodaje się w formularzu albo zamieszcza na osobnych stronach i dołącza do formularza.

<sup>5)</sup>Adres skrytki ePUAP lub adres do doręczeń elektronicznych wskazuje się w przypadku wyrażenia zgody na doręczanie korespondencji za pomocą środków komunikacji elektronicznej, z zastrzeżeniem przypadków, w których organ, zgodnie z przepisami ustawy z dnia 18 listopada 2020 r. o doręczeniach elektronicznych (Dz. U. z 2023 r. poz. 285, z późn. zm.), ma obowiązek doręczenia korespondencji na adres do doręczeń elektronicznych.

<sup>6)</sup>Maksymalna liczba znaków w pkt 7.1. wynosi 1000, natomiast w przypadku pkt 7.2.4. wartość ta odnosi się do pojedynczego wiersza. W przypadku potrzeby dodatkowego uzasadnienia, które wykracza poza wskazany limit znaków, uzasadnienie zamieszcza się na osobnych stronach i dołącza do formularza. W przypadku większej liczby wierszy w pkt 7.2.4. kolejne wiersze dodaje się w formularzu albo zamieszcza na osobnych stronach i dołącza do formularza.

<sup>7)</sup>W przypadku zaznaczenia pola „nie” (wskazania terenu objętego pismem jako części działki ewidencyjnej lub działek ewidencyjnych) można dodać załącznik z określeniem granic terenu w formie graficznej.

<sup>8)</sup>Podaje się nazwę lub symbol klasy przeznaczenia terenu zgodnie ze standardami określonymi w przepisach wykonawczych wydanych na podstawie art. 16 ust. 2 ustawy z dnia 27 marca 2003 r. o planowaniu i zagospodarowaniu przestrzennym (Dz. U. z 2023 r. poz. 977, z późn. zm.).

<sup>9)</sup> W przypadku dołączenia do pisma załączników zawierających dane osobowe, inne niż wymienione w pkt 4, 5 i 6, załączniki te należy zanonimizować, tj. ukryć dane osobowe.

p. Celhasht  
p. Kephovsk B

## Pismo dotyczące aktu planowania przestrzennego

### 1. ORGAN, DO KTÓREGO JEST SKŁADANE PISMO

Nazwa: **PREZYDENT MIASTA TORUNIA**



RPM/42395/2024  
Data: 2024-05-29

### 2. RODZAJ PISMA<sup>1)</sup>

- 2.1. wniosek do projektu aktu       2.2. uwaga do konsultowanego projektu z
- 2.3. wniosek o zmianę aktu<sup>3)</sup>       2.4. wniosek o sporządzenie aktu<sup>3)</sup>

### 3. RODZAJ AKTU PLANOWANIA PRZESTRZENNEGO<sup>1)</sup>

- 3.1. plan ogólny gminy
- 3.2. miejscowy plan zagospodarowania przestrzennego, w tym zintegrowany plan inwestycyjny lub miejscowy plan rewitalizacji
- 3.3. uchwała ustalająca zasady i warunki sytuowania obiektów małej architektury, tablic reklamowych i urządzeń reklamowych oraz ogrodzeń, ich gabaryty, standardy jakościowe oraz rodzaje materiałów budowlanych, z jakich mogą być wykonane
- 3.4. audyt krajobrazowy
- 3.5. plan zagospodarowania przestrzennego województwa

MIEJSKA PRACOWNIA URBANISTYCZNA W TORUNIU  
5 LIPCA 2024  
Data wpływu .....  
L. Dz. 1384

### 4. DANE SKŁADAJĄCEGO PISMO<sup>4)</sup>

Imię i nazwisko lub nazwa: **PRZEDSIĘBIORSTWO USŁUGOWO - HANDLOWE LEM-BUD SP. Z O.O.**  
 Kraj: **POLSKA** Województwo: **KUJAWSKO-POMORSKIE**  
 Powiat: **TORUŃ** Gmina: **TORUŃ**  
 Ulica: **OKÓLNA** Nr domu: **128** Nr lokalu: -  
 Miejscowość: **TORUŃ** Kod pocztowy: **87-100**  
 E-mail (w przypadku gdy składający pismo posiada adres e-mail): **BIURO@LEM-BUD.PL**  
 Nr tel. (nieobowiązkowo): **537-865-508**  
 Adres skrytki ePUAP lub adres do doręczeń elektronicznych<sup>5)</sup>: -

**WPLYNĘŁ**  
Kancelaria Urzędu Miasta Torunia  
ul. Świdzińska 126b  
29.05.2024  
Ilość zał. ....  
L. dz. ....  
Podpis .....

4.1. Czy składający pismo jest właścicielem lub użytkownikiem wiecznym nieruchomości objętej wnioskiem lub uwagą?

- tak  nie

### 5. ADRES DO KORESPONDENCJI SKŁADAJĄCEGO PISMO<sup>4)</sup>

(Nieobowiązkowo)

Kraj: ..... Województwo: .....  
 Powiat: ..... Gmina: .....  
 Ulica: ..... Nr domu: ..... Nr lokalu: .....  
 Miejscowość: ..... Kod pocztowy: .....

### 6. DANE PEŁNOMOCNIKA<sup>4)</sup>

(Nieobowiązkowo)

- pełnomocnik  pełnomocnik do doręczeń

Imię i nazwisko: .....  
 Kraj: ..... Województwo: .....  
 Powiat: ..... Gmina: .....  
 Ulica: ..... Nr domu: ..... Nr lokalu: .....  
 Miejscowość: ..... Kod pocztowy: .....  
 E-mail (w przypadku gdy pełnomocnik posiada adres e-mail): .....  
 Nr tel. (nieobowiązkowo): .....  
 Adres skrytki ePUAP lub adres do doręczeń elektronicznych<sup>5)</sup>: .....

## 7. TREŚĆ PISMA

7.1. Treść<sup>6)</sup> Wnoszę o uwzględnienie następujących zapisów dla jednostki IX Mokre Przedmieście: Wprowadzenie dla jednostki zurbanizowanej Z w podstrefie Z.2 położonej pomiędzy ul. Władysława Chrobrego, ul. Tadeusza Kościuszki, ul. Grudziądką oraz Trasa Prezydenta Władysława Raczkiewicza zabudowy mieszkaniowej wielorodzinnej i zdefiniowanie tego obszaru w całości jako strefy wielofunkcyjnej z zabudową mieszkaniową wielorodzinną (SW).

Wnoszę o konsekwentne umieszczanie zapisów uwzględniających możliwość realizacji zabudowy mieszkaniowej wielorodzinnej jako równorzędneho przeznaczenia podstawowego w całym planie ogólnym.

7.2.(Nieobowiązkowo) W przypadku wypełnienia, należy uzupełnić każdą z kolumn tabeli.

Szczegółowe informacje dotyczące treści pisma w odniesieniu do działek ewidencyjnych:

Lp.	7.2.1. Nazwa aktu planowania przestrzennego	7.2.2. Identyfikator or działki lub działek ewidencyjnych	7.2.3. Czy teren objęty pismem obejmuje całość działki lub działek ewidencyjnych <sup>7)</sup>	7.2.4. Treść <sup>6)</sup>
1	Plan ogólny	Dworcowa 5, Batorego 42-44 (dz. nr 169, 155/2, 163, 164, 157, 154/1, 152/1, 151/1, 153/3, 158, obręb 48	X tak <input type="checkbox"/> nie	Wprowadzenie dla jednostki zurbanizowanej Z w podstrefie Z.2 położonej pomiędzy ul. Władysława Chrobrego, ul. Tadeusza Kościuszki, ul. Grudziądką oraz Trasa Prezydenta Władysława Raczkiewicza zabudowy mieszkaniowej wielorodzinnej i zdefiniowanie tego obszaru w całości jako strefy wielofunkcyjnej z zabudową mieszkaniową wielorodzinną (SW).  Wnioskowana maksymalna intensywność zabudowy nadziemnej: 2,0.

7.3.(Nieobowiązkowo) W przypadku wypełnienia, należy uzupełnić każdą z kolumn tabeli.

Szczegółowe informacje dotyczące działek ewidencyjnych oraz niektórych parametrów – w przypadku zaznaczenia w pkt 2: wniosku do projektu aktu (pkt 2.1), uwagi do konsultowanego projektu aktu (pkt 2.2) lub wniosku o zmianę aktu (pkt 2.3) oraz w pkt 3: planu ogólnego gminy (pkt 3.1) lub miejscowego planu zagospodarowania przestrzennego, w tym zintegrowanego planu inwestycyjnego lub miejscowego planu rewitalizacji (pkt 3.2):

Lp.	7.3.1. Nazwa planu ogólnego gminy lub miejscowego planu zagospodarowania przestrzennego	7.3.2. Identyfikator działki lub działek ewidencyjnych	7.3.3. Czy teren objęty pismem obejmuje całość działki lub działek ewidencyjnych <sup>7)</sup>	7.3.4. Nazwa lub nazwy klasy przeznaczenia terenu (albo symbol lub symbole klasy przeznaczenia terenu) <sup>8)</sup>	7.3.5. Maksymalny udział powierzchni zabudowy [%]	7.3.6. Maksymalna wysokość zabudowy [m]	7.3.7. Minimalny udział powierzchni biologicznie czynnej [%]
1	Plan ogólny	Dworcowa 5, Batorego 42-44 (dz. nr 169, 155/2, 163, 164, 157, 154/1, 152/1, 151/1, 153/3, 158, obręb 48	X tak <input type="checkbox"/> nie	strefa SW	50	25	20

## 8. OŚWIADCZENIE W SPRAWIE KORESPONDENCJI ELEKTRONICZNEJ

Wyrażam zgodę      X Nie wyrażam zgody

na doręczanie korespondencji w niniejszej sprawie za pomocą środków komunikacji elektronicznej w rozumieniu art. 2 pkt 5 ustawy z dnia 18 lipca 2002 r. o świadczeniu usług drogą elektroniczną (Dz.U. z 2020 r. poz. 344).

## 9. ZAŁĄCZNIKI

- Pełnomocnictwo do reprezentowania składającego pismo lub pełnomocnictwo do doręczeń (zgodnie z ustawą z dnia 16 listopada 2006 r. o opłacie skarbowej (Dz. U. z 2023 r. poz., 2111)) – jeżeli składający pismo działa przez pełnomocnika.
- Potwierdzenie uiszczenia opłaty skarbowej od pełnomocnictwa – jeżeli obowiązek uiszczenia takiej opłaty wynika z ustawy z dnia 16 listopada 2006 r. o opłacie skarbowej.
- (Nieobowiązkowo). Określenie granic terenu w formie graficznej w przypadku wskazania terenu objętego pismem jako części działki ewidencyjnej lub działek ewidencyjnych.
- (Nieobowiązkowo). Inne załączniki – w przypadku zaznaczenia pola należy podać nazwy załączników.<sup>9)</sup>

## 10. PODPIS SKŁADAJĄCEGO PISMO (PEŁNOMOCNIKA) I DATA PODPISU

Podpis powinien być czytelny. Podpis i datę podpisu umieszcza się w przypadku składania pisma w postaci papierowej.

Podpis: PREZES ZARZĄDU  
*Michał Lewandowski*

Data: 28.05.2024 r.

*Michał Lewandowski*

 PRZEDSIĘBIORSTWO  
USŁUGOWO-HANDLOWE  
LEM-BUD Sp. z o.o.  
ul. Okólna 128, 87-100 TORUŃ  
NIP 956-21-88-255 REGON 34025526  
KRS 0000273210 KAPITAŁ ZAKŁADOWY 250 000,00  
Tel. 58 254 88 23

<sup>9)</sup>Można zaznaczyć więcej niż jedno pole. W ramach jednego pisma można wybrać tylko te akty, w przypadku których pismo będzie wysyłane do tego samego organu wskazanego w pkt 1. W przypadku gdy treść wniosku lub uwagi związana jest z dokumentem powiązany z aktem planowania przestrzennego (np. sporządzane w toku procedowania aktu, w ramach strategicznej oceny oddziaływania na środowisko, prognozy oddziaływania na środowisko), należy w pkt 3 wybrać rodzaj aktu planowania przestrzennego, którego ten dokument dotyczy, po czym wprowadzić treść wniosku lub uwagi w pkt 7.1 lub 7.2.

<sup>2)</sup>Nie dotyczy planu zagospodarowania przestrzennego województwa.

<sup>3)</sup>Nie dotyczy planu zagospodarowania przestrzennego województwa i audytu krajobrazowego.

<sup>4)</sup>W pkt 4 należy podać adres zamieszkania albo siedziby składającego pismo. W przypadku wypełnienia pkt 5 podaje się adres do korespondencji składającego pismo, jeżeli jest inny niż adres podany w pkt 4. W przypadku wypełnienia pkt 6 podaje się adres zamieszkania albo siedziby pełnomocnika. W przypadku większej liczby składających pismo lub pełnomocników dane kolejnych składających pismo lub pełnomocników dodaje się w formularzu albo zamieszcza na osobnych stronach i dołącza do formularza.

<sup>5)</sup>Adres skrytki ePUAP lub adres do doręczeń elektronicznych wskazuje się w przypadku wyrażenia zgody na doręczanie korespondencji za pomocą środków komunikacji elektronicznej, z zastrzeżeniem przypadków, w których organ, zgodnie z przepisami ustawy z dnia 18 listopada 2020 r. o doręczeniach elektronicznych (Dz. U. z 2023 r. poz. 285, z późn. zm.), ma obowiązek doręczenia korespondencji na adres do doręczeń elektronicznych.

<sup>6)</sup>Maksymalna liczba znaków w pkt 7.1, wynosi 1000, natomiast w przypadku pkt 7.2.4. wartość ta odnosi się do pojedynczego wiersza. W przypadku potrzeby dodatkowego uzasadnienia, które wykracza poza wskazany limit znaków, uzasadnienie zamieszcza się na osobnych stronach i dołącza do formularza. W przypadku większej liczby wierszy w pkt 7.2.4. kolejne wiersze dodaje się w formularzu albo zamieszcza na osobnych stronach i dołącza do formularza.

<sup>7)</sup>W przypadku zaznaczenia pola „nie” (wskazania terenu objętego pismem jako części działki ewidencyjnej lub działek ewidencyjnych) można dodać załącznik z określeniem granic terenu w formie graficznej.

<sup>8)</sup>Podaje się nazwę lub symbol klasy przeznaczenia terenu zgodnie ze standardami określonymi w przepisach wykonawczych wydanych na podstawie art. 16 ust. 2 ustawy z dnia 27 marca 2003 r. o planowaniu i zagospodarowaniu przestrzennym (Dz. U. z 2023 r. poz. 977, z późn. zm.).

<sup>9)</sup>W przypadku dołączenia do pisma załączników zawierających dane osobowe, inne niż wymienione w pkt 4, 5 i 6, załączniki te należy zanonimizować, tj. ukryć dane osobowe.

P. Cethowski  
P. Kephowski

## Pismo dotyczące aktu planowania przestrzennego



RPU/42394/2024  
Data: 2024-05-29

### 1. ORGAN, DO KTÓREGO JEST SKŁADANE PISMO

Nazwa: **PREZYDENT MIASTA TORUNIA**

### 2. RODZAJ PISMA<sup>1)</sup>

- 2.1. wniosek do projektu aktu       2.2. uwaga do konsultowanego projektu  
 2.3. wniosek o zmianę aktu<sup>3)</sup>       2.4. wniosek o sporządzenie aktu<sup>3)</sup>

### 3. RODZAJ AKTU PLANOWANIA PRZESTRZENNEGO<sup>1)</sup>

- 3.1. plan ogólny gminy  
 3.2. miejscowy plan zagospodarowania przestrzennego, w tym zintegrowany plan inwestycyjny lub miejscowy plan rewitalizacji  
 3.3. uchwała ustalająca zasady i warunki sytuowania obiektów małej architektury, tablic reklamowych i urządzeń reklamowych oraz ogrodzeń, ich gabaryty, standardy jakościowe oraz rodzaje materiałów budowlanych, z jakich mogą być wykonane  
 3.4. audyt krajobrazowy  
 3.5. plan zagospodarowania przestrzennego województwa

### 4. DANE SKŁADAJĄCEGO PISMO<sup>4)</sup>

Imię i nazwisko lub nazwa: **PRZEDSIĘBIORSTWO USŁUGOWO – HANDLOWE LEM-BUD SP. Z O.O.**  
Kraj: **POLSKA** Województwo: **KUJAWSKO-POMORSKIE**  
Powiat: **TORUŃ** Gmina: **TORUŃ**  
Ulica: **OKÓLNA** Nr domu: **128** Nr lokalu: -  
Miejscowość: **TORUŃ** Kod pocztowy: **87-100**  
E-mail(w przypadku gdy składający pismo posiada adres e-mail): **BIURO@LEM-BUD.PL**  
Nr tel.(nieobowiązkowo): **537-865-508**

Adres skrytki ePUAP lub adres do doręczeń elektronicznych<sup>5)</sup>: -

4.1. Czy składający pismo jest właścicielem lub użytkownikiem wieczystym nieruchomości objętej wnioskiem lub uwagą?

tak    nie

### 5. ADRES DO KORESPONDENCJI SKŁADAJĄCEGO PISMO<sup>4)</sup>

(Nieobowiązkowo)

Kraj: ..... Województwo: .....  
Powiat: ..... Gmina: .....  
Ulica: ..... Nr domu: ..... Nr lokalu: .....  
Miejscowość: ..... Kod pocztowy: .....

### 6. DANE PEŁNOMOCNIKA<sup>4)</sup>

(Nieobowiązkowo)

pełnomocnik    pełnomocnik do doręczeń

Imię i nazwisko: .....  
Kraj: ..... Województwo: .....  
Powiat: ..... Gmina: .....  
Ulica: ..... Nr domu: ..... Nr lokalu: .....  
Miejscowość: ..... Kod pocztowy: .....  
E-mail(w przypadku gdy pełnomocnik posiada adres e-mail): .....  
Nr tel.(nieobowiązkowo): .....  
Adres skrytki ePUAP lub adres do doręczeń elektronicznych<sup>5)</sup>: .....

MEJSCOWOŚĆ: TORUŃ, UL. OKÓLNA 120B

Data wpływu ..... 31 MAJ 2024 .....

1385



## 7. TREŚĆ PISMA

7.1. Treść<sup>6)</sup> Wnoszę o uwzględnienie następujących zapisów: Wprowadzenie dla nieruchomości położonej przy ul. Heweliusza 4-6 (aktualnie obszar 105.03-U9 Uchwały Nr 807/18 Rady Miasta Torunia z dnia 22 lutego 2018 r. w sprawie miejscowego planu zagospodarowania przestrzennego dla terenów położonych w rejonie ulic: Strobanda, Watzenrodego i Ugory w Toruniu.) zabudowy mieszkaniowej wielorodzinnej i zdefiniowanie tego obszaru w całości jako strefy wielofunkcyjnej z zabudową mieszkaniową wielorodzinną (SW).

7.2.(Nieobowiązkowo) W przypadku wypełnienia, należy uzupełnić każdą z kolumn tabeli.

Szczegółowe informacje dotyczące treści pisma w odniesieniu do działek ewidencyjnych:

Lp.	7.2.1. Nazwa aktu planowania przestrzennego	7.2.2. Identyfikator or działki lub działek ewidencyjnych	7.2.3. Czy teren objęty pismem obejmuje całość działki lub działek ewidencyjnych <sup>7)</sup>	7.2.4. Treść <sup>6)</sup>
1	Plan ogólny	Heweliusza 4-6 (dz. nr 131/1 i 131/2, obręb 30)	X tak <input type="checkbox"/> nie	<p>Wnoszę o uwzględnienie następujących zapisów: Wprowadzenie dla nieruchomości położonej przy ul. Heweliusza 4-6 (aktualnie obszar 105.03-U9 Uchwały Nr 807/18 Rady Miasta Torunia z dnia 22 lutego 2018 r. w sprawie miejscowego planu zagospodarowania przestrzennego dla terenów położonych w rejonie ulic: Strobanda, Watzenrodego i Ugory w Toruniu.) zabudowy mieszkaniowej wielorodzinnej i zdefiniowanie tego obszaru w całości jako strefy wielofunkcyjnej z zabudową mieszkaniową wielorodzinną (SW).</p> <p>Wnioskowana maksymalna intensywność zabudowy nadziemnej: 1,25.</p>

7.3.(Nieobowiązkowo) W przypadku wypełnienia, należy uzupełnić każdą z kolumn tabeli.

Szczegółowe informacje dotyczące działek ewidencyjnych oraz niektórych parametrów – w przypadku zaznaczenia w pkt 2: wniosku do projektu aktu (pkt 2.1), uwagi do konsultowanego projektu aktu (pkt 2.2) lub wniosku o zmianę aktu (pkt 2.3) oraz w pkt 3: planu ogólnego gminy (pkt 3.1) lub miejscowego planu zagospodarowania przestrzennego, w tym zintegrowanego planu inwestycyjnego lub miejscowego planu rewitalizacji (pkt 3.2):

Lp.	7.3.1. Nazwa planu ogólnego gminy lub miejscowego planu zagospodarowania przestrzennego	7.3.2. Identyfikator działki lub działek ewidencyjnych	7.3.3. Czy teren objęty pismem obejmuje całość działki lub działek ewidencyjnych <sup>7)</sup>	7.3.4. Nazwa lub nazwy klasy przeznaczenia terenu (albo symbol lub symbole klasy przeznaczenia terenu) <sup>8)</sup>	7.3.5. Maksymalny udział powierzchni zabudowy [%]	7.3.6. Maksymalna wysokość zabudowy [m]	7.3.7. Minimalny udział powierzchni biologicznie czynnej [%]
1	Plan ogólny	Heweliusza 4-6 (dz. nr 131/1 i 131/2, obręb 30)	X tak <input type="checkbox"/> nie	Strefa SW	50	16	20

## 8. OŚWIADCZENIE W SPRAWIE KORESPONDENCJI ELEKTRONICZNEJ

Wyrażam zgodę      X Nie wyrażam zgody

na doręczanie korespondencji w niniejszej sprawie za pomocą środków komunikacji elektronicznej w rozumieniu art. 2 pkt 5 ustawy z dnia 18 lipca 2002 r. o świadczeniu usług drogą elektroniczną (Dz.U. z 2020 r. poz. 344).

## 9. ZAŁĄCZNIKI

- Pełnomocnictwo do reprezentowania składającego pismo lub pełnomocnictwo do doręczeń (zgodnie z ustawą z dnia 16 listopada 2006 r. o opłacie skarbowej (Dz. U. z 2023 r. poz., 2111)) – jeżeli składający pismo działa przez pełnomocnika.
- Potwierdzenie uiszczenia opłaty skarbowej od pełnomocnictwa – jeżeli obowiązek uiszczenia takiej opłaty wynika z ustawy z dnia 16 listopada 2006 r. o opłacie skarbowej.
- (Nieobowiązkowo). Określenie granic terenu w formie graficznej w przypadku wskazania terenu objętego pismem jako części działki ewidencyjnej lub działek ewidencyjnych.
- (Nieobowiązkowo). Inne załączniki – w przypadku zaznaczenia pola należy podać nazwy załączników.<sup>9)</sup>

## 10. PODPIS SKŁADAJĄCEGO PISMO (PEŁNOMOCNIKA) I DATA PODPISU


Podpis powinien być czytelny. Podpis i datę podpisu umieszcza się w przypadku składania pisma w postaci papierowej.

PREZES ZARZĄDU

Podpis: 

Data: 28.05.2024 r.

Michał Lewandowski

 PRZEDSIĘBIORSTWO  
USŁUGOWO-HANDLOWE  
LEM-BUD Sp. z o.o.  
ul. Okólna 128, 87-100 TORUŃ  
NIP 956-21-88-255 REGON 340256526  
KRS 0000273210 KAPITAŁ ZAKŁADOWY 250.000,00  
Tel. 56 654-88-23

<sup>1)</sup>Można zaznaczyć więcej niż jedno pole. W ramach jednego pisma można wybrać tylko te akty, w przypadku których pismo będzie wysyłane do tego samego organu wskazanego w pkt 1. W przypadku gdy treść wniosku lub uwagi związana jest z dokumentem powiązany z aktem planowania przestrzennego (np. sporządzanej w toku procedowania aktu, w ramach strategicznej oceny oddziaływania na środowisko, prognozy oddziaływania na środowisko), należy w pkt 3 wybrać rodzaj aktu planowania przestrzennego, którego ten dokument dotyczy, po czym wprowadzić treść wniosku lub uwagi w pkt 7.1 lub 7.2.

<sup>2)</sup>Nie dotyczy planu zagospodarowania przestrzennego województwa.

<sup>3)</sup>Nie dotyczy planu zagospodarowania przestrzennego województwa i audytu krajobrazowego.

<sup>4)</sup>W pkt 4 należy podać adres zamieszkania albo siedziby składającego pismo. W przypadku wypełnienia pkt 5 podaje się adres do korespondencji składającego pismo, jeżeli jest inny niż adres podany w pkt 4. W przypadku wypełnienia pkt 6 podaje się adres zamieszkania albo siedziby pełnomocnika. W przypadku większej liczby składających pismo lub pełnomocników dane kolejnych składających pismo lub pełnomocników dodaje się w formularzu albo zamieszcza na osobnych stronach i dołącza do formularza.

<sup>5)</sup>Adres skrytki ePUAP lub adres do doręczeń elektronicznych wskazuje się w przypadku wyrażenia zgody na doręczanie korespondencji za pomocą środków komunikacji elektronicznej, z zastrzeżeniem przypadków, w których organ, zgodnie z przepisami ustawy z dnia 18 listopada 2020 r. o doręczeniach elektronicznych (Dz. U. z 2023 r. poz. 285, z późn. zm.), ma obowiązek doręczenia korespondencji na adres do doręczeń elektronicznych.

<sup>6)</sup>Maksymalna liczba znaków w pkt 7.1. wynosi 1000, natomiast w przypadku pkt 7.2.4. wartość ta odnosi się do pojedynczego wiersza. W przypadku potrzeby dodatkowego uzasadnienia, które wykracza poza wskazany limit znaków, uzasadnienie zamieszcza się na osobnych stronach i dołącza do formularza. W przypadku większej liczby wierszy w pkt 7.2.4. kolejne wiersze dodaje się w formularzu albo zamieszcza na osobnych stronach i dołącza do formularza.

<sup>7)</sup>W przypadku zaznaczenia pola „nie” (wskazania terenu objętego pismem jako części działki ewidencyjnej lub działek ewidencyjnych) można dodać załącznik z określeniem granic terenu w formie graficznej.

<sup>8)</sup>Podaje się nazwę lub symbol klasy przeznaczenia terenu zgodnie ze standardami określonymi w przepisach wykonawczych wydanych na podstawie art. 16 ust. 2 ustawy z dnia 27 marca 2003 r. o planowaniu i zagospodarowaniu przestrzennym (Dz. U. z 2023 r. poz. 977, z późn. zm.).

<sup>9)</sup>W przypadku dołączenia do pisma załączników zawierających dane osobowe, inne niż wymienione w pkt 4, 5 i 6, załączniki te należy zanonimizować, tj. ukryć dane osobowe.

# Pismo dotyczące aktu planowania przestrzeni

p. Cechowski  
p. Kępcowski 3



## 1. ORGAN, DO KTÓREGO JEST SKŁADANE PISMO

Nazwa: *Prezydent Miasta Torunia*

## 2. RODZAJ PISMA<sup>1)</sup>

- 2.1. wniosek do projektu aktu                       2.2. uwaga do konsultowanego projektu  
 2.3. wniosek o zmianę aktu<sup>3)</sup>                       2.4. wniosek o sporządzenie aktu<sup>3)</sup>

## 3. RODZAJ AKTU PLANOWANIA PRZESTRZENNEGO<sup>1)</sup>

- 3.1. plan ogólny gminy  
 3.2. miejscowy plan zagospodarowania przestrzennego, w tym zintegrowany plan inwestycyjny lub miejscowy plan rewitalizacji  
 3.3. uchwała ustalająca zasady i warunki sytuowania obiektów małej architektury, tablic reklamowych i urządzeń reklamowych oraz ogrodzeń, ich gabaryty, standardy jakościowe oraz rodzaje materiałów budowlanych, z jakich mogą być wykonane  3.4. audyt krajobrazowy  
 3.5. plan zagospodarowania przestrzennego województwa

MIĘSKA PRACOWNIA ARCHITECTURALNA W TORUNIU  
Data wpływu ..... 3.1. MAJ 2024 .....  
L. Dz ..... 1386 .....

## 4. DANE SKŁADAJĄCEGO PISMO<sup>4)</sup>



4.1. Czy składający pismo jest właścicielem lub użytkownikiem wiecznym nieruchomości objętej wnioskiem lub uwagą?

- tak     nie

## 5. ADRES DO KORESPONDENCJI SKŁADAJĄCEGO PISMO<sup>4)</sup>

(Nieobowiązkowo)

Kraj: *pl*                      Województwo:  
Powiat:                      Gmina:  
Ulica:                      Nr domu:    Nr lokalu: .....  
Miejscowość:                      Kod pocztowy:

## 6. DANE PEŁNOMOCNIKA<sup>4)</sup>

(Nieobowiązkowo)

- pełnomocnik     pełnomocnik do doręczeń

Imię i nazwisko: .....  
Kraj: .....                      Województwo: .....  
Powiat: .....                      Gmina: .....  
Ulica: .....                      Nr domu: .....    Nr lokalu: .....  
Miejscowość: .....                      Kod pocztowy: .....  
E-mail (w przypadku gdy pełnomocnik posiada adres e-mail): .....  
Nr tel. (nieobowiązkowo): .....  
Adres skrytki ePUAP lub adres do doręczeń elektronicznych<sup>5)</sup>: .....

## 7. TREŚĆ PISMA

7.1. Treść<sup>6)</sup> *Wnoszę o objęcie działek nr 270/6, 651/204, 6 obręb 72, 74 strefą zieleni i rekreacji. Jest to teren rodzinnego ogrodu działkowego (ROD) im. Adama Mickiewicza, który przynależy do w/w strefy. Zgodnie z ustawą o ROD, jako stały element infrastruktury gmin, ogrody winny być uwzględniane w ich rozwoju, a organy gmin tworzyć do tego warunki. Objęcie w/w strefą umożliwi ujawnienie ROD w mpzp, co przełoży się na prawa 141 rodzin działkowców. Objęcie strefą zakazującą ujawnienia ROD w mpzp groziłoby jego likwidacją (art. 19 ust. 2 ustawy o ROD). Stabilizacja prawna będzie sprzyjała podnoszeniu standardu ROD - ryzyko likwidacji zniechęci do inwestowania w działki. ROD są obszarem o wysokiej bioróżnorodności, ich ochrona planistyczna realizuje prawo UE oraz krajowe; są ważnym elementem infrastruktury zielonej gminy; służą realizacji zadań gminy, pełniąc istotne funkcje społeczne: wsparcia socjalnego, integracji społeczności lokalnej i międzypokoleniowej, aktywizacji seniorów, edukacji ekologicznej dzieci, promocji zdrowego trybu życia.*

7.2. (Nieobowiązkowo) W przypadku wypełnienia, należy uzupełnić każdą z kolumn tabeli.

Szczegółowe informacje dotyczące treści pisma w odniesieniu do działek ewidencyjnych:

Lp.	7.2.1. Nazwa aktu planowania przestrzennego	7.2.2. Identyfikator działki lub działek ewidencyjnych	7.2.3. Czy teren objęty pismem obejmuje całość działki lub działek ewidencyjnych <sup>7)</sup>	7.2.4. Treść <sup>6)</sup>
1				

7.3. (Nieobowiązkowo) W przypadku wypełnienia, należy uzupełnić każdą z kolumn tabeli. Szczegółowe informacje dotyczące działek ewidencyjnych oraz niektórych parametrów – w przypadku zaznaczenia w pkt 2: wniosku do projektu aktu (pkt 2.1), uwagi do konsultowanego projektu aktu (pkt 2.2) lub wniosku o zmianę aktu (pkt 2.3) oraz w pkt 3: planu ogólnego gminy (pkt 3.1) lub miejscowego planu zagospodarowania przestrzennego, w tym zintegrowanego planu inwestycyjnego lub miejscowego planu rewitalizacji (pkt 3.2):

Lp.	7.3.1. Nazwa planu ogólnego gminy lub miejscowego planu zagospodarowania przestrzennego	7.3.2. Identyfikator działki lub działek ewidencyjnych	7.3.3. Czy teren objęty pismem obejmuje całość działki lub działek ewidencyjnych <sup>7)</sup>	7.3.4. Nazwa lub nazwy klasy przeznaczenia terenu (albo symbol lub symbole klasy przeznaczenia terenu) <sup>8)</sup>	7.3.5. Maksymalny udział powierzchni zabudowy [%]	7.3.6. Maksymalna wysokość zabudowy [m]	7.3.7. Minimalny udział powierzchni biologicznie czynnej [%]
1							

## 8. OŚWIADCZENIE W SPRAWIE KORESPONDENCJI ELEKTRONICZNEJ

Wyrażam zgodę  Nie wyrażam zgody

na doręczanie korespondencji w niniejszej sprawie za pomocą środków komunikacji elektronicznej w rozumieniu art. 2 pkt 5 ustawy z dnia 18 lipca 2002 r. o świadczeniu usług drogą elektroniczną (Dz. U. z 2020 r. poz. 344).


## 9. ZAŁĄCZNIKI

- Pełnomocnictwo do reprezentowania składającego pismo lub pełnomocnictwo do doręczeń (zgodnie z ustawą z dnia 16 listopada 2006 r. o opłacie skarbowej (Dz. U. z 2023 r. poz. 2111)) – jeżeli składający pismo działa przez pełnomocnika.
- Potwierdzenie uiszczenia opłaty skarbowej od pełnomocnictwa – jeżeli obowiązek uiszczenia takiej opłaty wynika z ustawy z dnia 16 listopada 2006 r. o opłacie skarbowej.
- (Nieobowiązkowo). Określenie granic terenu w formie graficznej w przypadku wskazania terenu objętego pismem jako części działki ewidencyjnej lub działek ewidencyjnych.
- (Nieobowiązkowo). Inne załączniki – w przypadku zaznaczenia pola należy podać nazwy załączników.<sup>9)</sup>

.....

## 10. PODPIS SKŁADAJĄCEGO PISMO (PEŁNOMOCNIKA) I DATA PODPISU

Podpis powinien być czytelny. Podpis i datę podpisu umieszcza się w przypadku składania pisma w postaci papierowej.

Podpis: .....  .....

Data: 28.V.2024

- <sup>1)</sup> Można zaznaczyć więcej niż jedno pole. W ramach jednego pisma można wybrać tylko te akty, w przypadku których pismo będzie wysyłane do tego samego organu wskazanego w pkt 1. W przypadku gdy treść wniosku lub uwagi związana jest z dokumentem powiązany z aktem planowania przestrzennego (np. sporządzanej w toku procedowania aktu, w ramach strategicznej oceny oddziaływania na środowisko, prognozy oddziaływania na środowisko), należy w pkt 3 wybrać rodzaj aktu planowania przestrzennego, którego ten dokument dotyczy, po czym wprowadzić treść wniosku lub uwagi w pkt 7.1 lub 7.2.
- <sup>2)</sup> Nie dotyczy planu zagospodarowania przestrzennego województwa.
- <sup>3)</sup> Nie dotyczy planu zagospodarowania przestrzennego województwa i audytu krajobrazowego.
- <sup>4)</sup> W pkt 4 należy podać adres zamieszkania albo siedziby składającego pismo. W przypadku wypełnienia pkt 5 podaje się adres do korespondencji składającego pismo, jeżeli jest inny niż adres podany w pkt 4. W przypadku wypełnienia pkt 6 podaje się adres zamieszkania albo siedziby pełnomocnika. W przypadku większej liczby składających pismo lub pełnomocników dane kolejnych składających pismo lub pełnomocników dodaje się w formularzu albo zamieszcza na osobnych stronach i dołącza do formularza.
- <sup>5)</sup> Adres skrytki ePUAP lub adres do doręczeń elektronicznych wskazuje się w przypadku wyrażenia zgody na doręczanie korespondencji za pomocą środków komunikacji elektronicznej, z zastrzeżeniem przypadków, w których organ, zgodnie z przepisami ustawy z dnia 18 listopada 2020 r. o doręczeniach elektronicznych (Dz. U. z 2023 r. poz. 285, z późn. zm.), ma obowiązek doręczenia korespondencji na adres do doręczeń elektronicznych.
- <sup>6)</sup> Maksymalna liczba znaków w pkt 7.1. wynosi 1000, natomiast w przypadku pkt 7.2.4. wartość ta odnosi się do pojedynczego wiersza. W przypadku potrzeby dodatkowego uzasadnienia, które wykracza poza wskazany limit znaków, uzasadnienie zamieszcza się na osobnych stronach i dołącza do formularza. W przypadku większej liczby wierszy w pkt 7.2.4. kolejne wiersze dodaje się w formularzu albo zamieszcza na osobnych stronach i dołącza do formularza.
- <sup>7)</sup> W przypadku zaznaczenia pola „nie” (wskazania terenu objętego pismem jako części działki ewidencyjnej lub działek ewidencyjnych) można dodać załącznik z określeniem granic terenu w formie graficznej.
- <sup>8)</sup> Podaje się nazwę lub symbol klasy przeznaczenia terenu zgodnie ze standardami określonymi w przepisach wykonawczych wydanych na podstawie art. 16 ust. 2 ustawy z dnia 27 marca 2003 r. o planowaniu i zagospodarowaniu przestrzennym (Dz. U. z 2023 r. poz. 977, z późn. zm.).
- <sup>9)</sup> W przypadku dołączenia do pisma załączników zawierających dane osobowe, inne niż wymienione w pkt 4, 5 i 6, załączniki te należy zanonimizować, tj. ukryć dane osobowe.

## Klauzula informacyjna

Miejska Pracownia Urbanistyczna w Toruniu, z siedzibą przy ulicy Grudziądzkiej 126 B informuje, że od dnia 25 maja 2018 roku zastosowanie mają przepisy Rozporządzenia Parlamentu Europejskiego i Rady (UE) 2016/679 z dnia 27 kwietnia 2016r. w sprawie ochrony osób fizycznych w związku z przetwarzaniem danych osobowych i w sprawie swobodnego przepływu takich danych oraz uchylenia dyrektywy 95/46/WE, jak również przepisy krajowe w tym zakresie, które zastępują dotychczas obowiązującą ustawę z dnia 29 sierpnia 1997r. o ochronie danych osobowych (Dz.U. z 2016r. poz.922) oraz związane z nią akty wykonawcze.

Mając na uwadze powyższe, w wypełnieniu obowiązku określonego powyższym Rozporządzeniem i w oparciu jego zapis art. 13 ust. 1 i ust 2 Miejska Pracownia Urbanistyczna w Toruniu informuje, że:

- 1) Administratorem przetwarzanych Pani/Pana danych osobowych związanych z wnioskiem będzie Miejska Pracownia Urbanistyczna w Toruniu z siedzibą przy ulicy Grudziądzkiej 126 B w Toruniu, tel.:56 61-22-210, e-mail: mpu@mpu-torun.pl,
- 2) Inspektorem Ochrony Danych w Miejskiej Pracowni Urbanistycznej w Toruniu jest Pan Jakub Rutkowski, Plac św. Katarzyny 9, 87-100 Toruń, tel. 56 611-89-92 adres e-mail: [rodo1@tcuw.torun.pl](mailto:rodo1@tcuw.torun.pl), którego dane widnieją również na stronie internetowej administratora oraz na tablicy ogłoszeń Miejskiej Pracowni Urbanistycznej w Toruniu,
- 3) Pani/Pana dane osobowe, począwszy od dnia 25 maja 2018 roku, są przetwarzane w Miejskiej Pracowni Urbanistycznej w Toruniu w oparciu o art. 6 oraz będą mogły być przetwarzane na podstawie art. 9 Rozporządzenia Parlamentu Europejskiego i Rady (UE) 2016/679 z dnia 27 kwietnia 2016r. w sprawie ochrony osób fizycznych w związku z przetwarzaniem danych osobowych i w sprawie swobodnego przepływu takich danych oraz uchylenia dyrektywy 95/46/WE, w celach związanych ze statutową działalnością Miejskiej Pracowni Urbanistycznej w Toruniu, w tym m.in. sporządzaniem miejscowych planów zagospodarowania przestrzennego,
- 4) Pani/Pana dane osobowe będą przechowywane przez okres niezbędny do pełnej realizacji obowiązków wynikających z przepisów prawa, dotyczących statutowej działalności Miejskiej Pracowni Urbanistycznej w Toruniu,
- 5) posiada Pani/Pan prawo dostępu do treści swoich danych oraz prawo ich sprostowania, usunięcia, ograniczenia przetwarzania, prawo do przenoszenia, prawo wniesienia sprzeciwu wobec przetwarzania Pani/Pana danych osobowych w innych celach, niż wynikających z statutowej działalności Miejskiej Pracowni Urbanistycznej w Toruniu, związanej m.in. z opracowywaniem miejscowych planów, wniesienia pisemnego, umotywowanego żądania zaprzestania przetwarzania danych ze względu na Pana/Pani szczególną sytuację, prawo do cofnięcia zgody w dowolnym momencie bez wpływu na zgodność z prawem przetwarzania, którego dokonano na podstawie zgody przed jej cofnięciem,
- 6) ma Pani/Pan prawo wniesienia skargi do krajowego organu nadzorczego (Prezesa Urzędu Ochrony Danych Osobowych), gdy uzna Pani/Pan, iż przetwarzanie danych osobowych Pani/Pana dotyczących złożonego wniosku, narusza przepisy ogólnego Rozporządzenia o ochronie danych osobowych z dnia 27 kwietnia 2016r.,
- 7) podanie przez Panią/Pana danych osobowych związanych z statutową działalnością Miejskiej Pracowni Urbanistycznej w Toruniu, wynika z wymogu określonego przepisami prawa. Jest Pan/Pani zobowiązana/zobowiązany do ich podania, a konsekwencją braku podania danych osobowych będzie odmowa spełnienia wnioskowanego żądania w zakresie realizowanych w imieniu Gminy Miasta Toruń przez Miejską Pracownię Urbanistyczną w Toruniu, zadań.

.....  
(podpis osoby otrzymującej klauzulę)

p. Cethowicz  
p. Kephowicz (B)

## Pismo dotyczące aktu planowania przestrzennego

### 1. ORGAN, DO KTÓREGO JEST SKŁADANE PISMO

Nazwa: Prezydent Miasta Torunia



### 2. RODZAJ PISMA<sup>1)</sup>

- 2.1. wniosek do projektu aktu
- 2.2. uwaga do konsultowanego projektu
- 2.3. wniosek o zmianę aktu<sup>3)</sup>
- 2.4. wniosek o sporządzenie aktu<sup>2)</sup>

RPL/42410/2024  
Data: 2024-05-29

### 3. RODZAJ AKTU PLANOWANIA PRZESTRZENNEGO<sup>1)</sup>

- 3.1. plan ogólny gminy
- 3.2. miejscowy plan zagospodarowania przestrzennego, w tym zintegrowany plan inwestycyjny lub miejscowy plan rewitalizacji
- 3.3. uchwała ustalająca zasady i warunki sytuowania obiektów małej architektury, tablic reklamowych i urządzeń reklamowych oraz ogrodzeń, ich gabaryty, standardy jakościowe oraz rodzaje materiałów budowlanych, z jakich mogą być wykonane
- 3.4. audyt krajobrazowy
- 3.5. plan zagospodarowania przestrzennego województwa

MIEJSKA PRACOWNIA URBANISTYCZNA W TORUNIU  
Data wpływu 31 MAJ 2024

L. DZ. 1387



### 4. DANE SKŁADAJĄCEGO PISMO<sup>4)</sup>

Imię i nazwisko lub nazwa: Wspólnota Mieszkańcowa Koniuchy 11-13

Kraj: Polska Województwo: kujawsko-pomorskie

Powiat: Toruń Gmina: Toruń

Ulica: Koniuchy Nr domu: 11-13 Nr lokalu:-

Miejscowość: Toruń Kod pocztowy: 87-100

E-mail(w przypadku gdy składający pismo posiada adres e-mail): [REDACTED]

Nr tel.(nieobowiązkowo): .....

Adres skrytki ePUAP lub adres do doręczeń elektronicznych<sup>5)</sup>: .....

4.1. Czy składający pismo jest właścicielem lub użytkownikiem wieczystym nieruchomości objętej wnioskiem lub uwagą?

- tak  nie

### 5. ADRES DO KORESPONDENCJI SKŁADAJĄCEGO PISMO<sup>4)</sup>



### 6. DANE PEŁNOMOCNIKA<sup>4)</sup>

(Nieobowiązkowo)

- pełnomocnik  pełnomocnik do doręczeń

Imię i nazwisko:

Kraj: Polska Województwo:

Powiat: Gmina:

Ulica: Nr domu: Nr lokalu:

Miejscowość: Toruń Kod pocztowy:

E-mail(w przypadku gdy pełnomocnik posiada adres e-mail): .....

Nr tel.(nieobowiązkowo): .....

Adres skrytki ePUAP lub adres do doręczeń elektronicznych<sup>5)</sup>: .....

### 7. TREŚĆ PISMA

7.1. Treść<sup>6)</sup> Wnioskuje o zamieszczenie w planie ogólnym Miasta Torunia zabudowy działek nr 483 i 484,

obręb 38 zabudową jednorodzinną lub ewentualnie wielorodzinną niską (maksymalnie jednopiętrową). Na wskazanych działkach istniała dotychczas zabudowa jednorodzinna parterowa, która harmonijnie wpisywała się w charakter okolicy. W 2006 roku wybudowano na działkach nr 466/38, 466/4, 480/2 bloki mieszkalne. Bloki te powstały w bezpośrednim sąsiedztwie istniejących w tamtym czasie domów jednorodzinnych, które zlokalizowano od strony południowej w stosunku do wybudowanego bloku Koniuchy 11, a od strony wschodniej względem bloku Koniuchy 13. Domki te, w związku ze swoją niską zabudową w żaden sposób nie zakłócały dostępu do światła słonecznego dla budynków Koniuchy 11 i 13, co zapewniało odpowiednie warunki mieszkaniowe dla ich właścicieli. Wobec tego, zabudowanie działek 483 i 184 obręb 38 zabudową wielorodzinną powyżej jednego piętra będzie miało negatywny wpływ na nasłonecznienie niskich kondygnacji budynków Koniuchy 11 i 13. Ograniczenie nasłonecznienia prowadzić będzie do pogorszenia warunków mieszkaniowych, a także obniżenia jakości życia mieszkańców. Dlatego zasadne jest utrzymanie zabudowy jednorodzinnej lub niskiej zabudowy wielorodzinnej tak, aby zachować spójność urbanistyczną i zapewnić komfort mieszkaniowy obecnych lokatorów. Uwzględnienie wniosku pozwoli na zrównoważony rozwój urbanistyczny okolicy, zgodny z zasadami ładu przestrzennego i harmonijnej zabudowy, zapewni komfort życia obecnych mieszkańców oraz nie zaburzy w żaden sposób spójności architektonicznej tego obszaru (na działce sąsiadującej o nr 485 obręb 38 wybudowany jest bowiem dom jednorodzinny).

7.2. (Nieobowiązkowo) W przypadku wypełnienia, należy uzupełnić każdą z kolumn tabeli.

Szczegółowe informacje dotyczące treści pisma w odniesieniu do działek ewidencyjnych:

Lp.	7.2.1. Nazwa aktu planowania przestrzennego	7.2.2. Identyfikator or działki lub działek ewidencyjnych	7.2.3. Czy teren objęty pismem obejmuje całość działki lub działek ewidencyjnych <sup>7)</sup>	7.2.4. Treść <sup>6)</sup>
1	Plan ogólny miasta Torunia	483, 484 obręb 38	<input checked="" type="checkbox"/> tak <input type="checkbox"/> nie	..... ..... ..... .....

7.3. (Nieobowiązkowo) W przypadku wypełnienia, należy uzupełnić każdą z kolumn tabeli.

Szczegółowe informacje dotyczące działek ewidencyjnych oraz niektórych parametrów – w przypadku zaznaczenia w pkt 2: wniosku do projektu aktu (pkt 2.1), uwagi do konsultowanego projektu aktu (pkt 2.2) lub wniosku o zmianę aktu (pkt 2.3) oraz w pkt 3: planu ogólnego gminy (pkt 3.1) lub miejscowego planu zagospodarowania przestrzennego, w tym zintegrowanego planu inwestycyjnego lub miejscowego planu rewitalizacji (pkt 3.2):

Lp.	7.3.1. Nazwa planu ogólnego gminy lub miejscowego planu zagospodarowania przestrzennego	7.3.2. Identyfikator działki lub działek ewidencyjnych	7.3.3. Czy teren objęty pismem obejmuje całość działki lub działek ewidencyjnych <sup>7)</sup>	7.3.4. Nazwa lub nazwy klasy przeznaczenia terenu (albo symbol lub symbole klasy przeznaczenia terenu) <sup>8)</sup>	7.3.5. Maksymalny udział powierzchni zabudowy [%]	7.3.6. Maksymalna wysokość zabudowy [m]	7.3.7. Minimalny udział powierzchni biologicznie czynnej [%]
1	..... ..... .....	..... ..... .....	<input type="checkbox"/> tak <input type="checkbox"/> nie	..... ..... .....	..... ..... .....	..... ..... .....	..... ..... .....

## 8. OŚWIADCZENIE W SPRAWIE KORESPONDENCJI ELEKTRONICZNEJ

Wyrażam zgodę       Nie wyrażam zgody

na doręczanie korespondencji w niniejszej sprawie za pomocą środków komunikacji elektronicznej w rozumieniu art. 2 pkt 5 ustawy z dnia 18 lipca 2002 r. o świadczeniu usług drogą elektroniczną (Dz.U. z 2020 r. poz. 344).

## 9. ZAŁĄCZNIKI

- Pełnomocnictwo do reprezentowania składającego pismo lub pełnomocnictwo do doręczeń (zgodnie z ustawą z dnia 16 listopada 2006 r. o opłacie skarbowej (Dz. U. z 2023 r. poz., 2111)) – jeżeli składający pismo działa przez pełnomocnika.
- Potwierdzenie uiszczenia opłaty skarbowej od pełnomocnictwa – jeżeli obowiązek uiszczenia takiej opłaty wynika z ustawy z dnia 16 listopada 2006 r. o opłacie skarbowej.
- (Nieobowiązkowo). Określenie granic terenu w formie graficznej w przypadku wskazania terenu objętego pismem jako części działki

ewidencyjnej lub działek ewidencyjnych.

(Nieobowiązkowo). Inne załączniki – w przypadku zaznaczenia pola należy podać nazwy załączników.<sup>19</sup>

## 10. PODPIS SKŁADAJĄCEGO PISMO(PEŁNOMOCNIKA) I DATA PODPISU

Podpis powinien być czytelny. Podpis i datę podpisu umieszcza się w przypadku składania pisma w postaci papierowej.

Podpis:

Data: 29.05.2024

Podpis:

<sup>19</sup>Można zaznaczyć więcej niż jedno pole. W ramach jednego pisma można wybrać tylko te akty, w przypadku których pismo będzie wysyłane do tego samego organu wskazanego w pkt 1. W przypadku gdy treść wniosku lub uwagi związana jest z dokumentem powiązany z aktem planowania przestrzennego (np. sporządzanej w toku procedowania aktu, w ramach strategicznej oceny oddziaływania na środowisko, prognozy oddziaływania na środowisko), należy w pkt 3 wybrać rodzaj aktu planowania przestrzennego, którego ten dokument dotyczy, po czym wprowadzić treść wniosku lub uwagi w pkt 7.1 lub 7.2.

<sup>20</sup>Nie dotyczy planu zagospodarowania przestrzennego województwa.

<sup>21</sup>Nie dotyczy planu zagospodarowania przestrzennego województwa i audytu krajobrazowego.

<sup>22</sup>W pkt 4 należy podać adres zamieszkania albo siedziby składającego pismo. W przypadku wypełnienia pkt 5 podaje się adres do korespondencji składającego pismo, jeżeli jest inny niż adres podany w pkt 4. W przypadku wypełnienia pkt 6 podaje się adres zamieszkania albo siedziby pełnomocnika. W przypadku większej liczby składających pismo lub pełnomocników dane kolejnych składających pismo lub pełnomocników dodaje się w formularzu albo zamieszcza na osobnych stronach i dołącza do formularza.

<sup>23</sup>Adres skrytki ePUAP lub adres do doręczeń elektronicznych wskazuje się w przypadku wyrażenia zgody na doręczanie korespondencji za pomocą środków komunikacji elektronicznej, z zastrzeżeniem przypadków, w których organ, zgodnie z przepisami ustawy z dnia 18 listopada 2020 r. o doręczeniach elektronicznych (Dz. U. z 2023 r. poz. 285, z późn. zm.), ma obowiązek doręczenia korespondencji na adres do doręczeń elektronicznych.

<sup>24</sup>Maksymalna liczba znaków w pkt 7.1. wynosi 1000, natomiast w przypadku pkt 7.2.4. wartość ta odnosi się do pojedynczego wiersza. W przypadku potrzeby dodatkowego uzasadnienia, które wykracza poza wskazany limit znaków, uzasadnienie zamieszcza się na osobnych stronach i dołącza do formularza. W przypadku większej liczby wierszy w pkt 7.2.4. kolejne wiersze dodaje się w formularzu albo zamieszcza na osobnych stronach i dołącza do formularza.

<sup>25</sup>W przypadku zaznaczenia pola „nie” (wskazania terenu objętego pismem jako części działki ewidencyjnej lub działek ewidencyjnych) można dodać załącznik z określeniem granic terenu w formie graficznej.

<sup>26</sup>Podaje się nazwę lub symbol klasy przeznaczenia terenu zgodnie ze standardami określonymi w przepisach wykonawczych wydanych na podstawie art. 16 ust. 2 ustawy z dnia 27 marca 2003 r. o planowaniu i zagospodarowaniu przestrzennym (Dz. U. z 2023 r. poz. 977, z późn. zm.).

<sup>27</sup>W przypadku dołączenia do pisma załączników zawierających dane osobowe, inne niż wymienione w pkt 4, 5 i 6, załączniki te należy zanonimizować, tj. ukryć dane osobowe.

## Klauzula informacyjna

Miejska Pracownia Urbanistyczna w Toruniu, z siedzibą przy ulicy Grudziądzkiej 126 B informuje, że od dnia 25 maja 2018 roku zastosowanie mają przepisy Rozporządzenia Parlamentu Europejskiego i Rady (UE) 2016/679 z dnia 27 kwietnia 2016r. w sprawie ochrony osób fizycznych w związku z przetwarzaniem danych osobowych i w sprawie swobodnego przepływu takich danych oraz uchylenia dyrektywy 95/46/WE, jak również przepisy krajowe w tym zakresie, które zastępują dotychczas obowiązującą ustawę z dnia 29 sierpnia 1997r. o ochronie danych osobowych (Dz.U. z 2016r. poz.922) oraz związane z nią akty wykonawcze.

Mając na uwadze powyższe, w wypełnieniu obowiązku określonego powyższym Rozporządzeniem i w oparciu jego zapis art. 13 ust. 1 i ust 2 Miejska Pracownia Urbanistyczna w Toruniu informuje, że:

- 1) Administratorem przetwarzanych Pani/Pana danych osobowych związanych z wnioskiem będzie Miejska Pracownia Urbanistyczna w Toruniu z siedzibą przy ulicy Grudziądzkiej 126 B w Toruniu, tel.:56 61-22-210, e-mail: mpu@mpu-torun.pl,
- 2) Inspektorem Ochrony Danych w Miejskiej Pracowni Urbanistycznej w Toruniu jest: Pan Jakub Rutkowski, Plac św. Katarzyny 9, 87-100 Toruń, tel. 56 611-89-92 adres e-mail: [rodo1@tcuw.torun.pl](mailto:rodo1@tcuw.torun.pl), którego dane widnieją również na stronie internetowej administratora oraz na tablicy ogłoszeń Miejskiej Pracowni Urbanistycznej w Toruniu,
- 3) Pani/Pana dane osobowe, począwszy od dnia 25 maja 2018 roku, są przetwarzane w Miejskiej Pracowni Urbanistycznej w Toruniu w oparciu o art. 6 oraz będą mogły być przetwarzane na podstawie art. 9 Rozporządzenia Parlamentu Europejskiego i Rady (UE) 2016/679 z dnia 27 kwietnia 2016r. w sprawie ochrony osób fizycznych w związku z przetwarzaniem danych osobowych i w sprawie swobodnego przepływu takich danych oraz uchylenia dyrektywy 95/46/WE, w celach związanych ze statutową działalnością Miejskiej Pracowni Urbanistycznej w Toruniu, w tym m.in. sporządzaniem miejscowych planów zagospodarowania przestrzennego,
- 4) Pani/Pana dane osobowe będą przechowywane przez okres niezbędny do pełnej realizacji obowiązków wynikających z przepisów prawa, dotyczących statutowej działalności Miejskiej Pracowni Urbanistycznej w Toruniu,
- 5) posiada Pani/Pan prawo dostępu do treści swoich danych oraz prawo ich sprostowania, usunięcia, ograniczenia przetwarzania, prawo do przenoszenia, prawo wniesienia sprzeciwu wobec przetwarzania Pani/Pana danych osobowych w innych celach, niż wynikających z statutowej działalności Miejskiej Pracowni Urbanistycznej w Toruniu, związanej m.in. z opracowywaniem miejscowych planów, wniesienia pisemnego, umotywowanego żądania zaprzestania przetwarzania danych ze względu na Pana/Pani szczególną sytuację, prawo do cofnięcia zgody w dowolnym momencie bez wpływu na zgodność z prawem przetwarzania, którego dokonano na podstawie zgody przed jej cofnięciem,
- 6) ma Pani/Pan prawo wniesienia skargi do krajowego organu nadzorczego (Prezesa Urzędu Ochrony Danych Osobowych), gdy uzna Pani/Pan, iż przetwarzanie danych osobowych Pani/Pana dotyczących złożonego wniosku, narusza przepisy ogólnego Rozporządzenia o ochronie danych osobowych z dnia 27 kwietnia 2016r.,
- 7) podanie przez Panią/Pana danych osobowych związanych z statutową działalnością Miejskiej Pracowni Urbanistycznej w Toruniu, wynika z wymogu określonego przepisami prawa. Jest Pan/Pani zobowiązana/zobowiązany do ich podania, a konsekwencją braku podania danych osobowych będzie odmowa spełnienia wnioskowanego żądania w zakresie realizowanych w imieniu Gminy Miasta Toruń przez Miejską Pracownię Urbanistyczną w Toruniu, zadań.

(podpis osoby otrzymującej klauzulę)

# Pismo dotyczące aktu planowania przestrzeni

p. Cellowska  
p. Kephowska B



RPU/42408/2024  
Data: 2024-05-29

## 1. ORGAN, DO KTÓREGO JEST SKŁADANE PISMO

Nazwa: Prezydent Miasta Torunia

## 2. RODZAJ PISMA<sup>1)</sup>

2.1. wniosek do projektu aktu

2.2. uwaga do konsultowanego projektu aktu<sup>2)</sup>

2.3. wniosek o zmianę aktu<sup>3)</sup>

2.4. wniosek o sporządzenie aktu<sup>3)</sup>

MIEJSKA PRACOWNIA URBANISTYCZNA W TORUNIU

## 3. RODZAJ AKTU PLANOWANIA PRZESTRZENNEGO<sup>1)</sup>

Data wpływu 31 MAJ 2024

3.1. plan ogólny gminy

L. Dz. 1388

3.2. miejscowy plan zagospodarowania przestrzennego, w tym zintegrowany plan inwestycyjny lub miejscowy plan rewitalizacji

3.3. uchwała ustalająca zasady i warunki sytuowania obiektów małej architektury, tablic reklamowych i urządzeń reklamowych oraz ogrodzeń, ich gabaryty, standardy jakościowe oraz rodzaje materiałów budowlanych, z jakich mogą być wykonane

3.4. audyt krajobrazowy

3.5. plan zagospodarowania przestrzennego województwa

## 4. DANE SKŁADAJĄCEGO PISMO<sup>4)</sup>

Imię i nazwisko lub nazwa: MURA INVEST Sp. z o.o.

Kraj: Polska Województwo: Kujawsko – Pomorskie

Powiat: toruński Gmina: Toruń

Ulica: Ciechocińska, Nr domu: 27 Nr lokalu: .....

Miejscowość: Toruń, Kod pocztowy: 87-100

E-mail(w przypadku gdy składający pismo posiada adres e-mail): biuro@fdiprimus.pl

Nr tel.(nieobowiązkowo): .....

Adres skrytki ePUAP lub adres do doręczeń elektronicznych<sup>5)</sup>: .....

4.1. Czy składający pismo jest właścicielem lub użytkownikiem wieczystym nieruchomości objętej wnioskiem lub uwagą?

tak  nie

## 5. ADRES DO KORESPONDENCJI SKŁADAJĄCEGO PISMO<sup>4)</sup>

(Nieobowiązkowo)

Kraj: ..... Województwo: .....

Powiat: ..... Gmina: .....

Ulica: ..... Nr domu: ..... Nr lokalu: .....

Miejscowość: ..... Kod pocztowy: .....

## 6. DANE PEŁNOMOCNIKA<sup>4)</sup>

(Nieobowiązkowo)

pełnomocnik  pełnomocnik do doręczeń

Imię i nazwisko: .....

Kraj: ..... Województwo: .....

Powiat: ..... Gmina: .....

Ulica: ..... Nr domu: ..... Nr lokalu: .....

Miejscowość: ..... Kod pocztowy: .....

E-mail(w przypadku gdy pełnomocnik posiada adres e-mail): .....

Nr tel.(nieobowiązkowo): .....

Adres skrytki ePUAP lub adres do doręczeń elektronicznych<sup>5)</sup>: .....

## 7. TREŚĆ PISMA

7.1. Treść



Niniejszym, w imieniu MURA INVEST Sp. z o.o. wnioskuję o objęcie całej nieruchomości - stanowiącej działkę geodezyjną **64/2** w obrębie **23**, przy **ul. Szosa Okrężna 15-15B** w **Toruniu**, objętej **KW nr TO1T/00032062/5** - strefą planistyczną **SW** (strefa wielofunkcyjna z zabudową mieszkaniową wielorodzinną o podstawowym profilu funkcjonalnej strefy planistycznej: teren zabudowy mieszkaniowej wielorodzinnej, teren usług, teren komunikacji, teren zieleni urządzonej, teren infrastruktury technicznej oraz profilu dodatkowym jakim jest: teren zabudowy mieszkaniowej jednorodzinnej, teren handlu wielkopowierzchniowego, teren ogrodów działkowych, teren lasu, teren wód).

7.2.(Nieobowiązkowo) W przypadku wypełnienia, należy uzupełnić każdą z kolumn tabeli.

Szczegółowe informacje dotyczące treści pisma w odniesieniu do działek ewidencyjnych:

Lp.	7.2.1. Nazwa aktu planowania przestrzennego	7.2.2. Identyfikator działki lub działek ewidencyjnych	7.2.3. Czy teren objęty pismem obejmuje całość działki lub działek ewidencyjnych <sup>6)</sup>	7.2.4. Treść <sup>6)</sup>
1	.....	.....	<input type="checkbox"/> tak <input type="checkbox"/> nie	..... ..... ..... .....

7.3.(Nieobowiązkowo) W przypadku wypełnienia, należy uzupełnić każdą z kolumn tabeli.

Szczegółowe informacje dotyczące działek ewidencyjnych oraz niektórych parametrów – w przypadku zaznaczenia w pkt 2: wniosku do projektu aktu (pkt 2.1), uwagi do konsultowanego projektu aktu (pkt 2.2) lub wniosku o zmianę aktu (pkt 2.3) oraz w pkt 3: planu ogólnego gminy (pkt 3.1) lub miejscowego planu zagospodarowania przestrzennego, w tym zintegrowanego planu inwestycyjnego lub miejscowego planu rewitalizacji (pkt 3.2):

Lp.	7.3.1. Nazwa planu ogólnego gminy lub miejscowego planu zagospodarowania przestrzennego	7.3.2. Identyfikator działki lub działek ewidencyjnych	7.3.3. Czy teren objęty pismem obejmuje całość działki lub działek ewidencyjnych <sup>7)</sup>	7.3.4. Nazwa lub nazwy klasy przeznaczenia terenu (albo symbol lub symbole klasy przeznaczenia terenu) <sup>7)</sup>	7.3.5. Maksymalny udział powierzchni zabudowy [%]	7.3.6. Maksymalna wysokość zabudowy [m]	7.3.7. Minimalny udział powierzchni biologicznie czynnej [%]
1	.....	.....	<input type="checkbox"/> tak <input type="checkbox"/> nie	.....	.....	.....	.....

## 8. OŚWIADCZENIE W SPRAWIE KORESPONDENCJI ELEKTRONICZNEJ

Wyrażam zgodę       Nie wyrażam zgody

na doręczanie korespondencji w niniejszej sprawie za pomocą środków komunikacji elektronicznej w rozumieniu art. 2 pkt 5 ustawy z dnia 18 lipca 2002 r. o świadczeniu usług drogą elektroniczną (Dz.U. z 2020 r. poz. 344).

## 9. ZAŁĄCZNIKI

- Pełnomocnictwo do reprezentowania składającego pismo lub pełnomocnictwo do doręczeń (zgodnie z ustawą z dnia 16 listopada 2006 r. o opłacie skarbowej (Dz. U. z 2023 r. poz., 2111)) – jeżeli składający pismo działa przez pełnomocnika.
- Potwierdzenie uiszczenia opłaty skarbowej od pełnomocnictwa – jeżeli obowiązek uiszczenia takiej opłaty wynika z ustawy z dnia 16 listopada 2006 r. o opłacie skarbowej.
- (Nieobowiązkowo). Określenie granic terenu w formie graficznej w przypadku wskazania terenu objętego pismem jako części działki ewidencyjnej lub działek ewidencyjnych.
- (Nieobowiązkowo). Inne załączniki – w przypadku zaznaczenia pola należy podać nazwy załączników.<sup>8)</sup>  
.....

## 10. PODPIS SKŁADAJĄCEGO PISMO (PEŁNOMOCNIKA) I DATA PODPISU

Podpis powinien być czytelny. Podpis i datę podpisu umieszcza się w przypadku składania pisma w postaci papierowej.

Podpis: **Marcin Murawski** – Prezes Zarządu MURA INVEST Sp. z o.o. Data: **29.05.2024 r.**

PREZES ZARZĄDU

*Marcin Murawski*

<sup>1)</sup>Można zaznaczyć więcej niż jedno pole. W ramach jednego pisma można wybrać tylko te akty, w przypadku których pismo będzie wysyłane do tego samego organu wskazanego w pkt 1. W przypadku gdy treść wniosku lub uwagi związana jest z dokumentem powiązany z aktem planowania przestrzennego (np. sporządzanej w toku procedowania aktu, w ramach strategicznej oceny oddziaływania na środowisko, prognozy oddziaływania na środowisko), należy w pkt 3 wybrać rodzaj aktu planowania przestrzennego, którego ten dokument dotyczy, po czym wprowadzić treść wniosku lub uwagi w pkt 7.1 lub 7.2.

<sup>2)</sup>Nie dotyczy planu zagospodarowania przestrzennego województwa.

<sup>3)</sup>Nie dotyczy planu zagospodarowania przestrzennego województwa i audytu krajobrazowego.

<sup>4)</sup>W pkt 4 należy podać adres zamieszkania albo siedziby składającego pismo. W przypadku wypełnienia pkt 5 podaje się adres do korespondencji składającego pismo, jeżeli jest inny niż adres podany w pkt 4. W przypadku wypełnienia pkt 6 podaje się adres zamieszkania albo siedziby pełnomocnika. W przypadku większej liczby składających pismo lub pełnomocników dane kolejnych składających pismo lub pełnomocników dodaje się w formularzu albo zamieszcza na osobnych stronach i dołącza do formularza.

<sup>5)</sup>Adres skrytki ePUAP lub adres do doręczeń elektronicznych wskazuje się w przypadku wyrażenia zgody na doręczanie korespondencji za pomocą środków komunikacji elektronicznej, z zastrzeżeniem przypadków, w których organ, zgodnie z przepisami ustawy z dnia 18 listopada 2020 r. o doręczeniach elektronicznych (Dz. U. z 2023 r. poz. 285, z późn. zm.), ma obowiązek doręczenia korespondencji na adres do doręczeń elektronicznych.

<sup>6)</sup>W przypadku zaznaczenia pola „nie” (wskazania terenu objętego pismem jako części działki ewidencyjnej lub działek ewidencyjnych) można dodać załącznik z określeniem granic terenu w formie graficznej.

<sup>7)</sup>Podaje się nazwę lub symbol klasy przeznaczenia terenu zgodnie ze standardami określonymi w przepisach wykonawczych wydanych na podstawie art. 16 ust. 2 ustawy z dnia 27 marca 2003 r. o planowaniu i zagospodarowaniu przestrzennym (Dz. U. z 2023 r. poz. 977, z późn. zm.).

<sup>8)</sup>W przypadku dołączenia do pisma załączników zawierających dane osobowe, inne niż wymienione w pkt 4, 5 i 6, załączniki te należy zanonimizować, tj. ukryć dane osobowe.



## 7. TREŚĆ PISMA

7.1. Treść<sup>6)</sup> Wnosimy o objęcie działek nr 284, 295, 303, 315, 316, 317, 318 nr obręb 68 strefą zieleni i rekreacji. Jest to teren rodzinnego ogrodu działkowego ROD ŻURAW, który przynależy do w/w strefy. Zgodnie z ustawą o ROD, jako stały element infrastruktury gmin, ogrody winny być uwzględniane w ich rozwoju, a organy gmin tworzyć do tego warunki. Objęcie w/w strefą umożliwi ujawnienie ROD ŻURAW w mpzp, co przełoży się na prawa rodzin - działkowców. Objęcie strefą zakazującą ujawnienia ROD w mpzp groziłoby jego likwidacją (art. 19 ust. 2 ustawy o ROD). Stabilizacja prawna będzie sprzyjała podnoszeniu standardu ROD - ryzyko likwidacji zniechęci do inwestowania w działki. ROD ŻURAW są obszarem o wysokiej bioróżnorodności, ich ochrona planistyczna realizuje prawo UE oraz krajowe; są ważnym elementem infrastruktury zielonej gminy; służą realizacji zadań gminy, pełniąc istotne funkcje społeczne: wsparcia socjalnego, integracji społeczności lokalnej i międzypokoleniowej, aktywizacji seniorów, edukacji ekologicznej dzieci, promocji zdrowego trybu życia.

7.2. (Nieobowiązkowo) W przypadku wypełnienia, należy uzupełnić każdą z kolumn tabeli.

Szczegółowe informacje dotyczące treści pisma w odniesieniu do działek ewidencyjnych:

Lp.	7.2.1. Nazwa aktu planowania przestrzennego	7.2.2. Identyfikator działki lub działek ewidencyjnych	7.2.3. Czy teren objęty pismem obejmuje całość działki lub działek ewidencyjnych <sup>7)</sup>	7.2.4. Treść <sup>6)</sup>
1				

7.3. (Nieobowiązkowo) W przypadku wypełnienia, należy uzupełnić każdą z kolumn tabeli. Szczegółowe informacje dotyczące działek ewidencyjnych oraz niektórych parametrów – w przypadku zaznaczenia w pkt 2: wniosku do projektu aktu (pkt 2.1), uwagi do konsultowanego projektu aktu (pkt 2.2) lub wniosku o zmianę aktu (pkt 2.3) oraz w pkt 3: planu ogólnego gminy (pkt 3.1) lub miejscowego planu zagospodarowania przestrzennego, w tym zintegrowanego planu inwestycyjnego lub miejscowego planu rewitalizacji (pkt 3.2):

Lp.	7.3.1. Nazwa planu ogólnego gminy lub miejscowego planu zagospodarowania przestrzennego	7.3.2. Identyfikator działki lub działek ewidencyjnych	7.3.3. Czy teren objęty pismem obejmuje całość działki lub działek ewidencyjnych <sup>7)</sup>	7.3.4. Nazwa lub nazwy klasy przeznaczenia terenu (albo symbol lub symbole klasy przeznaczenia terenu) <sup>8)</sup>	7.3.5. Maksymalny udział powierzchni zabudowy [%]	7.3.6. Maksymalna wysokość zabudowy [m]	7.3.7. Minimalny udział powierzchni biologicznie czynnej [%]
1							

## 8. OŚWIADCZENIE W SPRAWIE KORESPONDENCJI ELEKTRONICZNEJ

Wyrażam zgodę       Nie wyrażam zgody

na doręczanie korespondencji w niniejszej sprawie za pomocą środków komunikacji elektronicznej w rozumieniu art. 2 pkt 5 ustawy z dnia 18 lipca 2002 r. o świadczeniu usług drogą elektroniczną (Dz. U. z 2020 r. poz. 344).

## 9. ZAŁĄCZNIKI

- Pełnomocnictwo do reprezentowania składającego pismo lub pełnomocnictwo do doręczeń (zgodnie z ustawą z dnia 16 listopada 2006 r. o opłacie skarbowej (Dz. U. z 2023 r. poz. 2111)) – jeżeli składający pismo działa przez pełnomocnika.
- Potwierdzenie uiszczenia opłaty skarbowej od pełnomocnictwa – jeżeli obowiązek uiszczenia takiej opłaty wynika z ustawy z dnia 16 listopada 2006 r. o opłacie skarbowej.
- (Nieobowiązkowo). Określenie granic terenu w formie graficznej w przypadku wskazania terenu objętego pismem jako części działki ewidencyjnej lub działek ewidencyjnych.
- (Nieobowiązkowo). Inne załączniki – w przypadku zaznaczenia pola należy podać nazwy załączników.

## 10. PODPIS SKŁADAJĄCEGO PISMO (PEŁNOMOCNIKA) I DATA PODPISU

Podpis powinien być czytelny. Podpis i datę podpisu umieszcza się w przypadku składania pisma w postaci papierowej.

Podpis: *Prezes Zarządu RAD ŻURAW*  
*Anna Jaroszka*

Data: *29.05.2024.*



Jednostka Pomocnicza  
Gminy Miasta Toruń  
Rada Okręgu Nr 13  
Bydgoskie

Rada Okręgu nr 13 – Bydgoskie  
z siedzibą w Szkole Podstawowej Nr 13  
przy ul. Krasieńskiego 45/47, 87-100 Toruń

MIEJSKA PRACOWNIA URBANISTYCZNA W TORUNIU

Data wpływu 31 MAJ 2024

L. Dz. 1390

p. Celnowski  
p. Kępcowski

Toruń, 31 maja 2024 r.

Szanowny Pan  
Paweł Gulewski  
Prezydent Miasta Torunia  
ul. Wały gen. Sikorskiego 8  
87-100 Toruń

Szanowny Panie Prezydencie,

w imieniu Rady Okręgu nr 13 – Bydgoskie przekazuję wnioski do projektu Planu ogólnego miasta Torunia przyjęte w formie uchwały na posiedzeniu w dniu 28 maja 2024 roku.

W ostatnich 20 latach mieszkańcy Torunia, zwłaszcza zaś Starego i Nowego Miasta oraz Jakubskiego Przedmieścia i Mokrego, systematycznie pozbawiani bli dostępności do terenów zielonych. Ze względu na pilną konieczność dostosowania przestrzeni Miasta do negatywnych skutków zmian klimatycznych konieczne jest pozostawienie w mieście jak największych obszarów zieleni, zapewniających naturalną retencję oraz obniżających temperaturę miasta. Dlatego też przedstawiamy następujące propozycje:

- 1) nie mogą być dopuszczone wyjątki dla zabudowy działek o powierzchni biologicznie czynnej powyżej 30%, również nie jako uzupełnienie zabudowy;
- 2) nie wolno dopuszczać położenia działek ewidencyjnych w odległości większej niż 1500 m od obszarów zieleni publicznej o łącznej powierzchni nie mniejszej niż 3,0 ha;
- 3) jako funkcja podstawowa muszą być wprowadzone "chronione tereny zieleni" – wniosek do gminy, by o taką funkcję podstawową w przeznaczeniu wybranych terenów miejskich walczyła w ministerstwie, by wprowadzić ją do ustawy – są w mieście tereny zielone w chwili obecnej objęte ochroną na mocy innych, ogólnokrajowych aktów prawnych, np. Obszar Natura 2000, rezerwat przyrody Kępa Bazarowa. Chronione tereny zieleni muszą być zapisane jako funkcja podstawowa, niedopuszczająca zabudowy;

- 4) ochroną zieleni niedopuszczającą zabudowy należy objąć również Wrzosowisko, tj. teren łąk i lasów na Wrzosach, na którym mieszkańcy postulują utworzenie "Parku Naturalnego Wrzosowisko";
- 5) tereny zieleni urządzonej i naturalnej zlokalizowane wzdłuż Wisły po obu jej stronach muszą być chronione, należy pozostawić je we własności gminy i wykluczyć ich zabudowę; dotyczy to m.in. pasa zieleni od Portu Zimowego do oczyszczalni ścieków, obejmującego Park Miejski, Schronisko dla Bezdomnych Zwierząt, ogrody działkowe oraz lasy łąkowe rozciągające się dalej, do oczyszczalni;
- 6) Schronisko dla Bezdomnych Zwierząt znajdujące się przy ul. Przybyszewskiego należy pozostawić w obecnej lokalizacji, nie zgadzamy się z planami jego translokacji;
- 7) tereny zielone dookoła basenów letnich na Bydgoskim Przedmieściu należy wykluczyć z zabudowy zarówno w funkcji podstawowej, jak i uzupełniającej;
- 8) dla terenów obecnie zajmowanych przez ogrody działkowe należy wprowadzić ogrody działkowe jako funkcję podstawową, wykluczającą zabudowę jedno i wielorodzinną – prosimy, aby Gmina podjęła starania o wpisanie takiej funkcji do katalogu funkcji podstawowych w ustawie;
- 9) należy odtworzyć pierścieniowo-klinowy układ terenów zielonych dookoła Starego Miasta i pomiędzy dzielnicami, z urządzeniem na tych terenach ogólnodostępnych basenów miejskich;
- 10) należy uwzględnić dla całego miasta możliwości stawiania małej architektury takich jak ławki bez konieczności występowania o pozwolenie na budowę;
- 11) strefa komunikacyjna (SK) – nie powinna być wyznaczana w mieście, musi być całkowicie rozłączona z ruchem pieszo-rowerowym.

Wnioskujemy o jak najszybsze, szeroko zakrojone konsultacje, prowadzone przez firmę zewnętrzną, aby zwiększyć zainteresowanie Mieszkańców tworzonym dokumentem. Potrzebne będą różne atrakcyjne metody pracy – spacerzy badawcze, World Cafe i inne. Na ten moment zainteresowanie oceniamy jako nikłe. Wnioskujemy też przede wszystkim o jednoczesne omawianie strategii Miasta Torunia w dostosowaniu do opracowanych, a niefunkcjonujących jeszcze formalnie dokumentów, jak Plan Adaptacji Miasta do Zmian Klimatu.

Jednocześnie przekazujemy egzemplarz książki "Miasto szczęśliwe. Jak zmienić nasze życie, zmieniając nasze miasta" autorstwa Charles'a Montgomery'ego jako inspirację do przygotowywania założeń Planu ogólnego miasta Torunia.

Z wyrazami szacunku

Moniej Stawiski

p. Cetho, r. Shis  
p. Kephowski (B)

# Pismo dotyczące aktu planowania przest



## 1. ORGAN, DO KTÓREGO JEST SKŁADANE PISMO

Nazwa: URZĄD MIASTA TORUNIA

## 2. RODZAJ PISMA<sup>1)</sup>

- 2.1. wniosek do projektu aktu  2.2. uwaga do konsultowanego projektu aktu<sup>2)</sup>
- 2.3. wniosek o zmianę aktu<sup>3)</sup>  2.4. wniosek o sporządzenie aktu<sup>3)</sup>

## 3. RODZAJ AKTU PLANOWANIA PRZESTRZENNEGO<sup>1)</sup>

- 3.1. plan ogólny gminy
- 3.2. miejscowy plan zagospodarowania przestrzennego, w tym zintegrowany plan inwestycyjny lub miejscowy plan rewitalizacji
- 3.3. uchwała ustalająca zasady i warunki sytuowania obiektów małej architektury, tablic reklamowych i urządzeń reklamowych oraz ogrodzeń, ich gabaryty, standardy jakościowe oraz rodzaje materiałów budowlanych, z jakich mogą być wykonane
- 3.4. audyt krajobrazowy
- 3.5. plan zagospodarowania przestrzennego województwa

**WYKONANO**  
Kancelaria Urzędu Miasta Torunia  
ul. Grudziądzka 126b  
29.05.2024  
Ilość zał.  
Lp.  
Podpis  
**MIEJSKA PRACOWNIA URBANISTYCZNA W TORUNIU**  
Data wpływu 31 MAJ 2024  
L. Dz. 1391

## 4. DANE SKŁADAJĄCEGO PISMO<sup>4)</sup>

Imię i nazwisko lub nazwa: Rywal-RHC sp. z o.o.

Kraj: ..... PL..... Województwo: Mazowieckie Powiat: ... Gmina: ..... Warszawa.....  
 Ulica: Odlewnicza Nr domu: 4... Nr lokalu:..... Miejscowość: Warszawa  
 Kod pocztowy:..... 03-231..... E-mail (w przypadku gdy składający pismo posiada adres e-mail):... agnieszka.karlowska@milenum.com.pl..... Nr tel. (nieobowiązkowo): 501-834-349

Adres skrytki ePUAP lub adres do doręczeń elektronicznych<sup>5)</sup>: .....

4.1. Czy składający pismo jest właścicielem lub użytkownikiem wieczystym nieruchomości objętej wnioskiem lub uwagą?

tak  nie

## 5. ADRES DO KORESPONDENCJI SKŁADAJĄCEGO PISMO<sup>4)</sup>

(Nieobowiązkowo)

Kraj: ..... Województwo: .....  
 Powiat: ..... Gmina: .....  
 Ulica: ..... Nr domu: ..... Nr lokalu: .....  
 Miejscowość: ..... Kod pocztowy: .....

## 6. DANE PEŁNOMOCNIKA<sup>4)</sup>

(Nieobowiązkowo)

pełnomocnik  pełnomocnik do doręczeń

Imię i nazwisko: .....  
 Kraj: ..... Województwo: .....  
 Powiat: ..... Gmina: .....  
 Ulica: ..... Nr domu: ..... Nr lokalu: .....  
 Miejscowość: ..... Kod pocztowy: .....  
 E-mail (w przypadku gdy pełnomocnik posiada adres e-mail): .....  
 Nr tel. (nieobowiązkowo): .....  
 Adres skrytki ePUAP lub adres do doręczeń elektronicznych<sup>5)</sup>: .....

## 7. TREŚĆ PISMA

### 7.1. Treść<sup>6)</sup>

Dot.

39.1/5- m.p.z.p. dla terenów położonych w rejonie ulic: Szosa Okrężna, Bielańska Łukasiewicza i Broniewskiego

Oznaczenie: **39.1-U3**

W związku z lokalizacją działki nr 82/1 obręb 0021 blisko strefy zabudowy wielorodzinnej oraz Uniwersytetu Mikołaja Kopernika, wnioskujemy o dodanie do MPZP (dodatkowo poza tym co jest już wpisane w planie) możliwości zabudowy wielorodzinnej i mieszkaniowej dla terenu o oznaczeniu 39.1-U3 w MPZP. Dodanie funkcji zabudowy wielorodzinnej znacząco uatrakcyjni teren i pozwoli na zrewitalizowanie najbliższej okolicy. Niestety na chwilę obecną tereny przy ul. Bielańskiej wymagają rewitalizacji i nadania tym terenom nowego kierunku rozwoju obszaru. Dodanie funkcji zabudowy wielorodzinnej z pewnością pozytywnie wpłynie na postrzeganie tego terenu przez inwestorów, pozwoli przyspieszyć doprowadzenie zabudowy do współczesnych standardów architektonicznych oraz zwiększy prestiż i reprezentatywność dzielnicy istotną z punktu widzenia działalności krajowej i międzynarodowej m. in. UMK.

7.2.(Nieobowiązkowo) W przypadku wypełnienia, należy uzupełnić każdą z kolumn tabeli.

Szczegółowe informacje dotyczące treści pisma w odniesieniu do działek ewidencyjnych:

Lp.	7.2.1. Nazwa aktu planowania przestrzennego	7.2.2. Identyfikator działki lub działek ewidencyjnych	7.2.3. Czy teren objęty pismem obejmuje całość działki lub działek ewidencyjnych <sup>7)</sup>	7.2.4. Treść <sup>8)</sup>
1	<u>39.1/5- m.p.z.p. dla terenów położonych w rejonie ulic: Szosa Okrężna, Bielańska Łukasiewicza i Broniewskiego</u>	82/1 obręb 0021	X tak <input type="checkbox"/> nie	Dopisanie do MPZP dla oznaczenia 39.1-U3 zapisu: „dopuszczalna zabudowa wielorodzinna i mieszkaniowa”

7.3.(Nieobowiązkowo) W przypadku wypełnienia, należy uzupełnić każdą z kolumn tabeli.

Szczegółowe informacje dotyczące działek ewidencyjnych oraz niektórych parametrów – w przypadku zaznaczenia w pkt 2: wniosku do projektu aktu (pkt 2.1), uwagi do konsultowanego projektu aktu (pkt 2.2) lub wniosku o zmianę aktu (pkt 2.3) oraz w pkt 3: planu ogólnego gminy (pkt 3.1) lub miejscowego planu zagospodarowania przestrzennego, w tym zintegrowanego planu inwestycyjnego lub miejscowego planu rewitalizacji (pkt 3.2):

Lp.	7.3.1. Nazwa planu ogólnego gminy lub miejscowego planu zagospodarowania przestrzennego	7.3.2. Identyfikator działki lub działek ewidencyjnych	7.3.3. Czy teren objęty pismem obejmuje całość działki lub działek ewidencyjnych <sup>7)</sup>	7.3.4. Nazwa lub nazwy klasy przeznaczenia terenu (albo symbol lub symbole klasy przeznaczenia terenu) <sup>8)</sup>	7.3.5. Maksymalny udział powierzchni zabudowy [%]	7.3.6. Maksymalna wysokość zabudowy [m]	7.3.7. Minimalny udział powierzchni biologicznie czynnej [%]
1	.....	.....	<input type="checkbox"/> tak <input type="checkbox"/> nie	.....	.....	.....	.....

## 8. OŚWIADCZENIE W SPRAWIE KORESPONDENCJI ELEKTRONICZNEJ

- Wyrażam zgodę       Nie wyrażam zgody

na doręczanie korespondencji w niniejszej sprawie za pomocą środków komunikacji elektronicznej w rozumieniu art. 2 pkt 5 ustawy z dnia 18 lipca 2002 r. o świadczeniu usług drogą elektroniczną (Dz.U. z 2020 r. poz. 344).

## 9. ZAŁĄCZNIKI

- Pełnomocnictwo do reprezentowania składającego pismo lub pełnomocnictwo do doręczeń (zgodnie z ustawą z dnia 16 listopada 2006 r. o opłacie skarbowej (Dz. U. z 2023 r. poz., 2111)) – jeżeli składający pismo działa przez pełnomocnika.
- Potwierdzenie uiszczenia opłaty skarbowej od pełnomocnictwa – jeżeli obowiązek uiszczenia takiej opłaty wynika z ustawy z dnia 16 listopada 2006 r. o opłacie skarbowej.
- (Nieobowiązkowo). Określenie granic terenu w formie graficznej w przypadku wskazania terenu objętego pismem jako części działki ewidencyjnej lub działek ewidencyjnych.
- (Nieobowiązkowo). Inne załączniki – w przypadku zaznaczenia pola należy podać nazwy załączników.<sup>9)</sup>
- .....

## 10. PODPIS SKŁADAJĄCEGO PISMO (PEŁNOMOCNIKA) I DATA PODPISU

Podpis powinien być czytelny. Podpis i datę podpisu umieszcza się w przypadku składania pisma w postaci papierowej.

Podpis: .....  
**PROKURENT**  
*Robert Wiśniewski*  
**Robert Wiśniewski**

Data 28.05.2024 r.



<sup>1)</sup>Można zaznaczyć więcej niż jedno pole. W ramach jednego pisma można wybrać tylko te akty, w przypadku których pismo będzie wysyłane do tego samego organu wskazanego w pkt 1. W przypadku gdy treść wniosku lub uwagi związana jest z dokumentem powiązany z aktem planowania przestrzennego (np. sporządzanej w toku procedowania aktu, w ramach strategicznej oceny oddziaływania na środowisko, prognozy oddziaływania na środowisko), należy w pkt 3 wybrać rodzaj aktu planowania przestrzennego, którego ten dokument dotyczy, po czym wprowadzić treść wniosku lub uwagi w pkt 7.1 lub 7.2.

<sup>2)</sup>Nie dotyczy planu zagospodarowania przestrzennego województwa.

<sup>3)</sup>Nie dotyczy planu zagospodarowania przestrzennego województwa i audytu krajobrazowego.

<sup>4)</sup>W pkt 4 należy podać adres zamieszkania albo siedziby składającego pismo. W przypadku wypełnienia pkt 5 podaje się adres do korespondencji składającego pismo, jeżeli jest inny niż adres podany w pkt 4. W przypadku wypełnienia pkt 6 podaje się adres zamieszkania albo siedziby pełnomocnika. W przypadku większej liczby składających pismo lub pełnomocników dane kolejnych składających pismo lub pełnomocników dodaje się w formularzu albo zamieszcza na osobnych stronach i dołącza do formularza.

<sup>5)</sup>Adres skrytki ePUAP lub adres do doręczeń elektronicznych wskazuje się w przypadku wyrażenia zgody na doręczanie korespondencji za pomocą środków komunikacji elektronicznej, z zastrzeżeniem przypadków, w których organ, zgodnie z przepisami ustawy z dnia 18 listopada

2020 r. o doręczeniach elektronicznych (Dz. U. z 2023 r. poz. 285, z późn. zm.), ma obowiązek doręczenia korespondencji na adres do doręczeń elektronicznych.

<sup>6)</sup>Maksymalna liczba znaków w pkt 7.1. wynosi 1000, natomiast w przypadku pkt 7.2.4. wartość ta odnosi się do pojedynczego wiersza. W przypadku potrzeby dodatkowego uzasadnienia, które wykracza poza wskazany limit znaków, uzasadnienie zamieszcza się na osobnych stronach i dołącza do formularza. W przypadku większej liczby wierszy w pkt 7.2.4. kolejne wiersze dodaje się w formularzu albo zamieszcza na osobnych stronach i dołącza do formularza.

<sup>7)</sup>W przypadku zaznaczenia pola „nie” (wskazania terenu objętego pismem jako części działki ewidencyjnej lub działek ewidencyjnych) można dodać załącznik z określeniem granic terenu w formie graficznej.

<sup>8)</sup>Podaje się nazwę lub symbol klasy przeznaczenia terenu zgodnie ze standardami określonymi w przepisach wykonawczych wydanych na podstawie art. 16 ust. 2 ustawy z dnia 27 marca 2003 r. o planowaniu i zagospodarowaniu przestrzennym (Dz. U. z 2023 r. poz. 977, z późn. zm.).

<sup>9)</sup> W przypadku dołączenia do pisma załączników zawierających dane osobowe, inne niż wymienione w pkt 4, 5 i 6, załączniki te należy zanonimizować, tj. ukryć dane osobowe.

# Pismo dotyczące aktu planowania przestrzennego

MIEJSKA PRACOWNIA URBANISTYCZNA W TORUNIU

Data: 31 MAJ 2014

L. Dz. 0392

p. Cedhowski  
p. Kępcowski 3

## 1. ORGAN, DO KTÓREGO JEST SKŁADANE PISMO

Nazwa: PREZYDENT MIASTA TORUNIA

## 2. RODZAJ PISMA<sup>1)</sup>

- 2.1. wniosek do projektu aktu                       2.2. uwaga do konsultowanego projektu aktu<sup>2)</sup>  
 2.3. wniosek o zmianę aktu<sup>3)</sup>                       2.4. wniosek o sporządzenie aktu<sup>3)</sup>

## 3. RODZAJ AKTU PLANOWANIA PRZESTRZENNEGO<sup>1)</sup>

- 3.1. plan ogólny gminy  
 3.2. miejscowy plan zagospodarowania przestrzennego, w tym zintegrowany plan inwestycyjny lub miejscowy plan rewitalizacji  
 3.3. uchwała ustalająca zasady i warunki sytuowania obiektów małej architektury, tablic reklamowych i urządzeń reklamowych oraz ogrodzeń, ich gabaryty, standardy jakościowe oraz rodzaje materiałów budowlanych, z jakich mogą być wykonane  
 3.4. audyt krajobrazowy  
 3.5. plan zagospodarowania przestrzennego województwa

## 4. DANE SKŁADAJĄCEGO PISMO<sup>4)</sup>

4.1. Czy składający pismo jest właścicielem lub użytkownikiem wieczystym nieruchomości objętej wnioskiem lub uwagą?

tak    nie

## 5. ADRES DO KORESPONDENCJI SKŁADAJĄCEGO PISMO<sup>4)</sup>

## 6. DANE PEŁNOMOCNIKA<sup>4)</sup>

(Nieobowiązkowo)

pełnomocnik    pełnomocnik do doręczeń

Imię i nazwisko: .....

Kraj: ..... Województwo: .....

Powiat: ..... Gmina: .....

Ulica: ..... Nr domu: ..... Nr lokalu: .....

Miejscowość: ..... Kod pocztowy: .....

E-mail(w przypadku gdy pełnomocnik posiada adres e-mail): .....

Nr tel.(nieobowiązkowo): .....

Adres skrytki ePUAP lub adres do doręczeń elektronicznych<sup>5)</sup>: .....

## 7. TREŚĆ PISMA

### 7.1. Treść<sup>6)</sup>

Opis Problemu zawarto w odniesieniu do działek.....  
.....

### 7.2.(Nieobowiązkowo) W przypadku wypełnienia, należy uzupełnić każdą z kolumn tabeli.

Szczegółowe informacje dotyczące treści pisma w odniesieniu do działek ewidencyjnych:

Lp.	7.2.1. Nazwa aktu planowania przestrzennego	7.2.2. Identyfikat or działki lub działek ewidencyjnych	7.2.3. Czy teren objęty pismem obejmuje całość działki lub działek ewidencyjnych <sup>7)</sup>	7.2.4. Treść <sup>6)</sup>
1	Plan ogólny miasta Torunia..... .....	046301_1.002 3.94/2 046301_1.002 3.96	<input checked="" type="checkbox"/> tak <input type="checkbox"/> nie	Wniosek o utworzenie w Planie ogólnym następujących stref planistycznych: <b>Strefy mieszane – funkcja usługowa oraz funkcja przemysłowa</b>

### 7.3.(Nieobowiązkowo) W przypadku wypełnienia, należy uzupełnić każdą z kolumn tabeli.

Szczegółowe informacje dotyczące działek ewidencyjnych oraz niektórych parametrów – w przypadku zaznaczenia w pkt 2: wniosku do projektu aktu (pkt 2.1), uwagi do konsultowanego projektu aktu (pkt 2.2) lub wniosku o zmianę aktu (pkt 2.3) oraz w pkt 3: planu ogólnego gminy (pkt 3.1) lub miejscowego planu zagospodarowania przestrzennego, w tym zintegrowanego planu inwestycyjnego lub miejscowego planu rewitalizacji (pkt 3.2):

Lp.	7.3.1. Nazwa planu ogólnego gminy lub miejscowego planu zagospodarowania przestrzennego	7.3.2. Identyfikator działki lub działek ewidencyjnych	7.3.3. Czy teren objęty pismem obejmuje całość działki lub działek ewidencyjnych <sup>7)</sup>	7.3.4. Nazwa lub nazwy klasy przeznaczenia terenu (albo symbol lub symbole klasy przeznaczenia terenu) <sup>8)</sup>	7.3.5. Maksymalny udział powierzchni zabudowy [%]	7.3.6. Maksymalna wysokość zabudowy [m]	7.3.7. Minimalny udział powierzchni biologicznie czynnej [%]
1	Plan ogólny Miasta Torunia	046301_1.002 3.94/2 046301_1.002 3.96	<input checked="" type="checkbox"/> tak <input type="checkbox"/> nie	U - tereny zabudowy usługowej PU - tereny zabudowy produkcyjno-usługowej .....	80%	Do 15 m	5%

## 8. OŚWIADCZENIE W SPRAWIE KORESPONDENCJI ELEKTRONICZNEJ

Wyrażam zgodę       Nie wyrażam zgody

na doręczanie korespondencji w niniejszej sprawie za pomocą środków komunikacji elektronicznej w rozumieniu art. 2 pkt 5 ustawy z dnia 18 lipca 2002 r. o świadczeniu usług drogą elektroniczną (Dz.U. z 2020 r. poz. 344).

## 9. ZAŁĄCZNIKI

- Pełnomocnictwo do reprezentowania składającego pismo lub pełnomocnictwo do doręczeń (zgodnie z ustawą z dnia 16 listopada 2006 r. o opłacie skarbowej (Dz. U. z 2023 r. poz., 2111)) – jeżeli składający pismo działa przez pełnomocnika.
- Potwierdzenie uiszczenia opłaty skarbowej od pełnomocnictwa – jeżeli obowiązek uiszczenia takiej opłaty wynika z ustawy z dnia 16 listopada 2006 r. o opłacie skarbowej.
- (Nieobowiązkowo). Określenie granic terenu w formie graficznej w przypadku wskazania terenu objętego pismem jako części działki ewidencyjnej lub działek ewidencyjnych.
- (Nieobowiązkowo). Inne załączniki – w przypadku zaznaczenia pola należy podać nazwy załączników.<sup>9)</sup> Zakres

## 10. PODPIS SKŁADAJĄCEGO PISMO (PEŁNOMOCNIKA) I DATA PODPISU

Podpis powinien być czytelny. Podpis i datę podpisu umieszcza się w przypadku składania pisma w postaci papierowej.

Podpis: ..

Data: 31.5.2024

zakres



Wydruk w skali 1:1000

Wydruk z systemu WebEWID

Sporządził: Janusz Zajac


Udostępnione informacje nie są dokumentami w postępowaniach administracyjnych i innych. Materiały zawierające informacje z powiatowego zasobu geodezyjnego i kartograficznego (w tym dane z operatu ewidencji gruntów i budynków Urzędu Miasta Torunia) należy zamawiać w Wydziale Geodezji. Dokumenty zawierające inne informacje przetwarzane w Wewnętrznym Portalu Mapowym należy zamawiać w wydziałach merytorycznych, odpowiedzialnych za aktualizację tych danych.

## Klauzula informacyjna

Miejska Pracownia Urbanistyczna w Toruniu, z siedzibą przy ulicy Grudziądzkiej 126 B informuje, że od dnia 25 maja 2018 roku zastosowanie mają przepisy Rozporządzenia Parlamentu Europejskiego i Rady (UE) 2016/679 z dnia 27 kwietnia 2016r. w sprawie ochrony osób fizycznych w związku z przetwarzaniem danych osobowych i w sprawie swobodnego przepływu takich danych oraz uchylenia dyrektywy 95/46/WE, jak również przepisy krajowe w tym zakresie, które zastępują dotychczas obowiązującą ustawę z dnia 29 sierpnia 1997r. o ochronie danych osobowych (Dz.U. z 2016r. poz.922) oraz związane z nią akty wykonawcze.

Mając na uwadze powyższe, w wypełnieniu obowiązku określonego powyższym Rozporządzeniem i w oparciu jego zapis art. 13 ust. 1 i ust 2 Miejska Pracownia Urbanistyczna w Toruniu informuje, że:

- 1) Administratorem przetwarzanych Pani/Pana danych osobowych związanych z wnioskiem będzie Miejska Pracownia Urbanistyczna w Toruniu z siedzibą przy ulicy Grudziądzkiej 126 B w Toruniu, tel.:56 61-22-210, e-mail: mpu@mpu-torun.pl,
- 2) Inspektorem Ochrony Danych w Miejskiej Pracowni Urbanistycznej w Toruniu jest: Pan Jakub Rutkowski, Plac św. Katarzyny 9, 87-100 Toruń, tel. 56 611-89-92 adres e-mail: [rodo1@tcuw.torun.pl](mailto:rodo1@tcuw.torun.pl), którego dane widnieją również na stronie internetowej administratora oraz na tablicy ogłoszeń Miejskiej Pracowni Urbanistycznej w Toruniu,
- 3) Pani/Pana dane osobowe, począwszy od dnia 25 maja 2018 roku, są przetwarzane w Miejskiej Pracowni Urbanistycznej w Toruniu w oparciu o art. 6 oraz będą mogły być przetwarzane na podstawie art. 9 Rozporządzenia Parlamentu Europejskiego i Rady (UE) 2016/679 z dnia 27 kwietnia 2016r. w sprawie ochrony osób fizycznych w związku z przetwarzaniem danych osobowych i w sprawie swobodnego przepływu takich danych oraz uchylenia dyrektywy 95/46/WE, w celach związanych ze statutową działalnością Miejskiej Pracowni Urbanistycznej w Toruniu, w tym m.in. sporządzaniem miejscowych planów zagospodarowania przestrzennego,
- 4) Pani/Pana dane osobowe będą przechowywane przez okres niezbędny do pełnej realizacji obowiązków wynikających z przepisów prawa, dotyczących statutowej działalności Miejskiej Pracowni Urbanistycznej w Toruniu,
- 5) posiada Pani/Pan prawo dostępu do treści swoich danych oraz prawo ich sprostowania, usunięcia, ograniczenia przetwarzania, prawo do przenoszenia, prawo wniesienia sprzeciwu wobec przetwarzania Pani/Pana danych osobowych w innych celach, niż wynikających z statutowej działalności Miejskiej Pracowni Urbanistycznej w Toruniu, związanej m.in. z opracowywaniem miejscowych planów, wniesienia pisemnego, umotywowanego żądania zaprzestania przetwarzania danych ze względu na Pana/Pani szczególną sytuację, prawo do cofnięcia zgody w dowolnym momencie bez wpływu na zgodność z prawem przetwarzania, którego dokonano na podstawie zgody przed jej cofnięciem,
- 6) ma Pani/Pan prawo wniesienia skargi do krajowego organu nadzorczego (Prezesa Urzędu Ochrony Danych Osobowych), gdy uzna Pani/Pan, iż przetwarzanie danych osobowych Pani/Pana dotyczących złożonego wniosku, narusza przepisy ogólnego Rozporządzenia o ochronie danych osobowych z dnia 27 kwietnia 2016r.,
- 7) podanie przez Panią/Pana danych osobowych związanych z statutową działalnością Miejskiej Pracowni Urbanistycznej w Toruniu, wynika z wymogu określonego przepisami prawa. Jest Pan/Pani zobowiązana/zobowiązany do ich podania, a konsekwencją braku podania danych osobowych będzie odmowa spełnienia wnioskowanego żądania w zakresie realizowanych w imieniu Gminy Miasta Toruń przez Miejską Pracownię Urbanistyczną w Toruniu, zadań.

  
.....  
(podpis osoby otrzymującej klauzulę)

p. Celkowski  
p. Kępcowski

## Pismo dotyczące aktu planowania przestrzennego

MIĘSKA PRACOWNIA URBANISTYCZNA W TORUNIU

### 1. ORGAN, DO KTÓREGO JEST SKŁADANE PISMO

Nazwa: PREZYDENT MIASTA TORUNIA

Data wpływu: 31 MAJ 2021

### 2. RODZAJ PISMA<sup>1)</sup>

L. Dz. 0393

- 2.1. wniosek do projektu aktu       2.2. uwaga do konsultowanego projektu aktu<sup>2)</sup>  
 2.3. wniosek o zmianę aktu<sup>2)</sup>       2.4. wniosek o sporządzenie aktu<sup>2)</sup>

### 3. RODZAJ AKTU PLANOWANIA PRZESTRZENNEGO<sup>1)</sup>

- 3.1. plan ogólny gminy  
 3.2. miejscowy plan zagospodarowania przestrzennego, w tym zintegrowany plan inwestycyjny lub miejscowy plan rewitalizacji  
 3.3. uchwała ustalająca zasady i warunki sytuowania obiektów małej architektury, tablic reklamowych i urządzeń reklamowych oraz ogrodzeń, ich gabaryty, standardy jakościowe oraz rodzaje materiałów budowlanych, z jakich mogą być wykonane  
 3.4. audyt krajobrazowy  
 3.5. plan zagospodarowania przestrzennego województwa

### 4. DANE SKŁADAJĄCEGO PISMO<sup>4)</sup>



4.1. Czy składający pismo jest właścicielem lub użytkownikiem wieczystym nieruchomości objętej wnioskiem lub uwagą?

X tak     nie

### 5. ADRES DO KORESPONDENCJI SKŁADAJĄCEGO PISMO<sup>4)</sup>



### 6. DANE PEŁNOMOCNIKA<sup>4)</sup>

(Nieobowiązkowo)

pełnomocnik     pełnomocnik do doręczeń

Imię i nazwisko: .....

Kraj: ..... Województwo: .....

Powiat: ..... Gmina: .....

Ulica: ..... Nr domu: ..... Nr lokalu: .....

Miejscowość: ..... Kod pocztowy: .....

E-mail (w przypadku gdy pełnomocnik posiada adres e-mail): .....

Nr tel. (nieobowiązkowo): .....

Adres skrytki ePUAP lub adres do doręczeń elektronicznych<sup>5)</sup>: .....

### 7. TREŚĆ PISMA

### 7.1. Treść<sup>8</sup>

Opis Problemu zawarto w odniesieniu do działek .....

7.2. (Nieobowiązkowo) W przypadku wypełnienia, należy uzupełnić każdą z kolumn tabeli.

Szczegółowe informacje dotyczące treści pisma w odniesieniu do działek ewidencyjnych:

Lp.	7.2.1. Nazwa aktu planowania przestrzennego	7.2.2. Identyfikator działki lub działek ewidencyjnych	7.2.3. Czy teren objęty planem obejmuje całość działki lub działek ewidencyjnych <sup>9</sup>	7.2.4. Treść <sup>8</sup>
f	Plan ogólny miasta Torunia.....	046301_1.002 3.94/2 046301_1.002 3.96	<input checked="" type="checkbox"/> tak <input type="checkbox"/> nie	Wniosek o utworzenie w Planie ogólnym następujących stref planistycznych: <b>Strefy mieszane – funkcja usługowa oraz funkcja przemysłowa</b>

7.3. (Nieobowiązkowo) W przypadku wypełnienia, należy uzupełnić każdą z kolumn tabeli.

Szczegółowe informacje dotyczące działek ewidencyjnych oraz niektórych parametrów – w przypadku zaznaczenia w pkt 2: wniosku do projektu aktu (pkt 2.1), uwagi do konsultowanego projektu aktu (pkt 2.2) lub wniosku o zmianę aktu (pkt 2.3) oraz w pkt 3: planu ogólnego gminy (pkt 3.1) lub miejscowego planu zagospodarowania przestrzennego, w tym zintegrowanego planu inwestycyjnego lub miejscowego planu rewitalizacji (pkt 3.2).

Lp.	7.3.1. Nazwa planu ogólnego gminy lub miejscowego planu zagospodarowania przestrzennego	7.3.2. Identyfikator działki lub działek ewidencyjnych	7.3.3. Czy teren objęty planem obejmuje całość działki lub działek ewidencyjnych <sup>9</sup>	7.3.4. Nazwa lub nazwy klasy przeznaczenia terenu (alfo symbol lub symbole klasy przeznaczenia terenu) <sup>10</sup>	7.3.5. Maksymalny udział powierzeń zabudowy [%]	7.3.6. Maksymalna wysokość zabudowy [m]	7.3.7. Minimalny udział powierzchni biologicznie czynnej [%]
f	Plan ogólny Miasta Torunia	046301_1.002 3.94/2 046301_1.002 3.96	<input checked="" type="checkbox"/> tak <input type="checkbox"/> nie	U - tereny zabudowy usługowej PU - tereny zabudowy produkcyjno-usługowej	80%	Do 15 m	5%

## 8. OŚWIADCZENIE W SPRAWIE KORESPONDENCJI ELEKTRONICZNEJ

Wyrażam zgodę       Nie wyrażam zgody

na doręczanie korespondencji w niniejszej sprawie za pomocą środków komunikacji elektronicznej w rozumieniu art. 2 pkt 5 ustawy z dnia 18 lipca 2002 r. o świadczeniu usług drogą elektroniczną (Dz.U. z 2020 r. poz. 344)

## 9. ZAŁĄCZNIKI

- Pełnomocnictwo do reprezentowania składającego pismo lub pełnomocnictwo do doręczeń (zgodnie z ustawą z dnia 16 listopada 2006 r. o opłacie skarbowej (Dz. U. z 2023 r. poz., 2111)) – jeżeli składający pismo działa przez pełnomocnika.
- Potwierdzenie uiszczenia opłaty skarbowej od pełnomocnictwa – jeżeli obowiązek uiszczenia takiej opłaty wynika z ustawy z dnia 16 listopada 2006 r. o opłacie skarbowej.
- (Nieobowiązkowo). Określenie granic terenu w formie graficznej w przypadku wskazania terenu objętego planem jako części działki ewidencyjnej lub działek ewidencyjnych.
- (Nieobowiązkowo). Inne załączniki – w przypadku zaznaczenia pole należy podać nazwy załączników.<sup>8</sup> Zakres

## 10. PODPIS SKŁADAJĄCEGO PISMO (PEŁNOMOCNIKA) I DATA PODPISU

Podpis powinien być czytelny. Podpis i data podpisu umieszcza się w przypadku składania pisma w postaci papierowej.

Podpis: [REDACTED] .....

Data: 31.05.2024

zakres



Wydruk w skali 1:1000

Wydruk z systemu WebEwid

Udzielone informacje nie są aktualizacją w postępowaniach administracyjnych i innych. Materiały zawierające informacje z załącznika nr 10a do rozporządzenia Rady Ministrów z dnia 11.01.2017 r. w sprawie sposobu i trybu wykonywania czynności w zakresie gospodarki leśnej w województwie łódzkim i w województwie świętokrzyskim zostały zamieszczone w Wydziale Geodezji. Dokumenty zawierające inne informacje zamieszczone w Wewnętrznej Portalu Nieruchomości należy zamknąć w systemach mapy drogowej, informacyjnych ze aktualnością tych danych.

## Klauzula informacyjna

Miejska Pracownia Urbanistyczna w Toruniu, z siedzibą przy ulicy Grudziądzkiej 126 B informuje, że od dnia 25 maja 2018 roku zastosowanie mają przepisy Rozporządzenia Parlamentu Europejskiego i Rady (UE) 2016/679 z dnia 27 kwietnia 2016r. w sprawie ochrony osób fizycznych w związku z przetwarzaniem danych osobowych i w sprawie swobodnego przepływu takich danych oraz uchylenia dyrektywy 95/46/WE, jak również przepisy krajowe w tym zakresie, które zastępują dotychczas obowiązującą ustawę z dnia 29 sierpnia 1997r. o ochronie danych osobowych (Dz.U. z 2016r. poz.922) oraz związane z nią akty wykonawcze.

Mając na uwadze powyższe, w wypełnieniu obowiązku określonego powyższym Rozporządzeniem i w oparciu jego zapis art. 13 ust. 1 i ust 2 Miejska Pracownia Urbanistyczna w Toruniu informuje, że:

- 1) Administratorem przetwarzanych Pani/Pana danych osobowych związanych z wnioskiem będzie Miejska Pracownia Urbanistyczna w Toruniu z siedzibą przy ulicy Grudziądzkiej 126 B w Toruniu, tel. 56 61-22-210, e-mail: mpu@mpu-torun.pl,
- 2) Inspektorem Ochrony Danych w Miejskiej Pracowni Urbanistycznej w Toruniu jest Pan Jakub Rutkowski, Plac św. Katarzyny 9, 87-100 Toruń, tel. 56 611-89-92 adres e-mail: [rodo1@tcuw.torun.pl](mailto:rodo1@tcuw.torun.pl), którego dane widnieją również na stronie internetowej administratora oraz na tablicy ogłoszeń Miejskiej Pracowni Urbanistycznej w Toruniu,
- 3) Pani/Pana dane osobowe, począwszy od dnia 25 maja 2018 roku, są przetwarzane w Miejskiej Pracowni Urbanistycznej w Toruniu w oparciu o art. 6 oraz będą mogły być przetwarzane na podstawie art. 9 Rozporządzenia Parlamentu Europejskiego i Rady (UE) 2016/679 z dnia 27 kwietnia 2016r. w sprawie ochrony osób fizycznych w związku z przetwarzaniem danych osobowych i w sprawie swobodnego przepływu takich danych oraz uchylenia dyrektywy 95/46/WE, w celach związanych ze statutową działalnością Miejskiej Pracowni Urbanistycznej w Toruniu, w tym m.in. sporządzaniem miejscowych planów zagospodarowania przestrzennego,
- 4) Pani/Pana dane osobowe będą przechowywane przez okres niezbędny do pełnej realizacji obowiązków wynikających z przepisów prawa, dotyczących statutowej działalności Miejskiej Pracowni Urbanistycznej w Toruniu,
- 5) posiada Pani/Pan prawo dostępu do treści swoich danych oraz prawo ich sprostowania, usunięcia, ograniczenia przetwarzania, prawo do przenoszenia, prawo wniesienia sprzeciwu wobec przetwarzania Pani/Pana danych osobowych w innych celach, niż wynikających z statutowej działalności Miejskiej Pracowni Urbanistycznej w Toruniu, związanej m.in. z opracowywaniem miejscowych planów, wniesienia pisemnego, umotywowanego żądania zaprzestania przetwarzania danych ze względu na Pana/Pani szczególną sytuację, prawo do cofnięcia zgody w dowolnym momencie bez wpływu na zgodność z prawem przetwarzania, którego dokonano na podstawie zgody przed jej cofnięciem,
- 6) ma Pani/Pan prawo wniesienia skargi do krajowego organu nadzorczego (Prezesa Urzędu Ochrony Danych Osobowych), gdy uzna Pani/Pan, iż przetwarzanie danych osobowych Pani/Pana dotyczących złożonego wniosku, narusza przepisy ogólnego Rozporządzenia o ochronie danych osobowych z dnia 27 kwietnia 2016r.,
- 7) podanie przez Panią/Pana danych osobowych związanych z statutową działalnością Miejskiej Pracowni Urbanistycznej w Toruniu, wynika z wymogu określonego przepisami prawa. Jest Pan/Pani zobowiązana/zobowiązany do ich podania, a konsekwencją braku podania danych osobowych będzie odmowa spełnienia wnioskowanego żądania w zakresie realizowanych w imieniu Gminy Miasta Toruń przez Miejską Pracownię Urbanistyczną w Toruniu, zadań.

  
(podpis osoby otrzymującej klauzulę)

p. Celhasto  
p. Kephonko

## Pismo dotyczące aktu planowania prze



RPL/42414/2024  
Data: 2024-05-29

### 1. ORGAN, DO KTÓREGO JEST SKŁADANE PISMO

Nazwa: URZĄD MIASTA TORUNIA

### 2. RODZAJ PISMA<sup>1)</sup>

- 2.1 wniosek do projektu aktu       2.2 uwaga do konsultowanego projektu aktu<sup>2)</sup>  
 2.3 wniosek o zmianę aktu<sup>2)</sup>       2.4 wniosek o sporządzenie aktu<sup>2)</sup>

### 3. RODZAJ AKTU PLANOWANIA PRZESTRZENNEGO<sup>1)</sup>

- 3.1. plan ogólny gminy  
 3.2. miejscowy plan zagospodarowania przestrzennego, w tym zintegrowany plan inwestycyjny lub miejscowy plan rewitalizacji  
 3.3. uchwała ustalająca zasady i warunki sytuowania obiektów małej architektury, tablic reklamowych i urządzeń reklamowych oraz ogrodzeń, ich gabaryty, standardy jakościowe oraz rodzaje materiałów budowlanych, z jakich mogą być wykonane

- 3.4. audyt krajobrazowy  
 3.5. plan zagospodarowania przestrzennego województwa



MIEJSKA PRACOWNIA URBANISTYCZNA W TORUNIU  
Data wpływu: 21.05.2024  
L. Dz. 1394

### 4. DANE SKŁADAJĄCEGO PISMO<sup>4)</sup>

Imię i nazwisko lub nazwa: Towimor Invest sp. z o.o.

Kraj: ..... PL ..... Województwo: ..... KUJAWSKO-POMORSKIE ..... Powiat: ..... TORUNSKI .....  
 Gmina: ..... TORUŃ ..... Ulica: ..... Polna .....  
 Nr domu: 140B .. Nr lokalu: ..... Miejscowość: ..... TORUŃ .....  
 Kod pocztowy: ..... 87-100 ..... E-mail (w przypadku gdy składający pismo posiada adres e-mail): ..... agnieszka.karlowska@milenium.com.pl ..... Nr tel. (nieobowiązkowo): 501-834-349

Adres skrytki ePUAP lub adres do doręczeń elektronicznych<sup>5)</sup> .....

4.1. Czy składający pismo jest właścicielem lub użytkownikiem wieczystym nieruchomości objętej wnioskiem lub uwagą?

tak  nie

### 5. ADRES DO KORESPONDENCJI SKŁADAJĄCEGO PISMO<sup>4)</sup>

(Nieobowiązkowo)

Kraj: ..... Województwo: .....  
 Powiat: ..... Gmina: .....  
 Ulica: ..... Nr domu: ..... Nr lokalu: .....  
 Miejscowość: ..... Kod pocztowy: .....

### 6. DANE PEŁNOMOCNIKA<sup>4)</sup>

(Nieobowiązkowo)

pełnomocnik  pełnomocnik do doręczeń

Imię i nazwisko: .....  
 Kraj: ..... Województwo: .....  
 Powiat: ..... Gmina: .....  
 Ulica: ..... Nr domu: ..... Nr lokalu: .....  
 Miejscowość: ..... Kod pocztowy: .....  
 E-mail (w przypadku gdy pełnomocnik posiada adres e-mail): .....  
 Nr tel. (nieobowiązkowo): .....  
 Adres skrytki ePUAP lub adres do doręczeń elektronicznych<sup>5)</sup> .....

## 7. TREŚĆ PISMA

### 7.1. Treść<sup>91</sup>

Dot. UCHWAŁA Nr 876/14 RADY MIASTA TORUNIA z dnia 23 października 2014 r. w sprawie miejscowego planu zagospodarowania przestrzennego dla terenów położonych w rejonie ulic: Dworcowej, Chrobrego, Fabrycznej i Trasy Średnicowej w Toruniu.

Oznaczenie: 48.09/U6

W związku z lokalizacją naszych działek nr 56 i 60 obręb 0048 blisko zarówno strefy usługowo-biurowej oraz dopiero w dalszym planie zabudowy wielorodzinnej i mieszkaniowej, wnioskujemy o dopisanie do już zaplanowanych funkcji usługowo-biurowej również funkcji zabudowy wielorodzinnej i mieszkaniowej. Wskazane działki przy ul. Łokietka mają wysoki potencjał do rozwoju zarówno zabudowy usługowej oraz zabudowy wielorodzinnej. Jako Inwestor widzimy również trend w dużych miastach polegający na łączeniu obu funkcji na danym obszarze blisko Centrum (osobne budynki dla każdej funkcji). Takie rozwiązanie pozwala na zapewnienie ruchu/aktywności miasta na tym obszarze przez cały dzień. Zastosowanie dla dużego obszaru możliwości budowy tylko funkcji usługowo-biurowych prowadzi do efektu opustoszenia terenu po godzinach pracy oraz w dni niepracujące. Dodanie możliwości wybudowania również zabudowy wielorodzinnej spowoduje zwiększenie aktywności tego obszaru również po godzinach pracy.

7.2. (Nieobowiązkowo) W przypadku wypełnienia, należy uzupełnić każdą z kolumn tabeli.

Szczegółowe informacje dotyczące treści pisma w odniesieniu do działek ewidencyjnych:

l.p.	7.2.1. Nazwa aktu planowania przestrzennego	7.2.2. Identyfikator działki lub działek ewidencyjnych	7.2.3. Czy teren objęty pismem obejmuje całość działki lub działek ewidencyjnych <sup>92</sup>	7.2.4. Treść <sup>93</sup>
1	MPZP "ul. Dworcowa, Chrobrego, Fabryczna i Trasa Średnicowa w Toruniu"	Działki nr 56 i 60 obręb 0048	<input checked="" type="checkbox"/> tak <input type="checkbox"/> nie	Dopisanie do MPZP dla oznaczenia 48.09/U6 zapisu: „dopuszczalna zabudowa wielorodzinna i mieszkaniowa”

7.3. (Nieobowiązkowo) W przypadku wypełnienia, należy uzupełnić każdą z kolumn tabeli.

Szczegółowe informacje dotyczące działek ewidencyjnych oraz niektórych parametrów – w przypadku zaznaczenia w pkt 2: wniosku do projektu aktu (pkt 2.1), uwagi do konsultowanego projektu aktu (pkt 2.2) lub wniosku o zmianę aktu (pkt 2.3) oraz w pkt 3: planu ogólnego gminy (pkt 3.1) lub miejscowego planu zagospodarowania przestrzennego, w tym zintegrowanego planu inwestycyjnego lub miejscowego planu rewitalizacji (pkt 3.2):

l.p.	7.3.1. Nazwa planu ogólnego gminy lub miejscowego planu zagospodarowania przestrzennego	7.3.2. Identyfikator działki lub działek ewidencyjnych	7.3.3. Czy teren objęty pismem obejmuje całość działki lub działek ewidencyjnych <sup>94</sup>	7.3.4. Nazwa lub nazwy klasy przeznaczenia terenu (albo symbol lub symbole klasy przeznaczenia terenu)	7.3.5. Maksymalny udział powierzchni zabudowy [%]	7.3.6. Maksymalna wysokość zabudowy [m]	7.3.7. Minimalny udział powierzchni biologicznie czynnej [%]
1	.....	.....	<input type="checkbox"/> tak <input type="checkbox"/> nie	.....	.....	.....	.....

## 8. OŚWIADCZENIE W SPRAWIE KORESPONDENCJI ELEKTRONICZNEJ

Wyrażam zgodę  Nie wyrażam zgody

na doręczanie korespondencji w niniejszej sprawie za pomocą środków komunikacji elektronicznej

w rozumieniu art. 2 pkt 5 ustawy z dnia 18 lipca 2002 r. o świadczeniu usług drogą elektroniczną (Dz. U. z 2020 r. poz. 344).

## 9. ZAŁĄCZNIKI

- Pełnomocnictwo do reprezentowania składającego pismo lub pełnomocnictwo do doręczeń [zgodnie z ustawą z dnia 15 listopada 2006 r. o opłacie skarbowej (Dz. U. z 2023 r. poz. 2111)] – jeżeli składający pismo działa przez pełnomocnika.
- Potwierdzenie uiszczenia opłaty skarbowej od pełnomocnictwa – jeżeli obowiązek uiszczenia takiej opłaty wynika z ustawy z dnia 15 listopada 2006 r. o opłacie skarbowej.
- (Nieobowiązkowo): Określenie granic terenu w formie graficznej w przypadku wskazania terenu objętego planem jako części działki ewidencyjnej lub działek ewidencyjnych.
- (Nieobowiązkowo): Inne załączniki – w przypadku zaznaczenia pola należy podać nazwy załączników.<sup>8</sup>

## 10. PODPIS SKŁADAJĄCEGO PISMO (PEŁNOMOCNIKA) I DATA PODPISU

Podpis powinien być czytelny. Podpis i datę podpisu umieszcza się w przypadku składania pisma w postaci papierowej.

Podpis: .....  
**PROKURENT**  
*R. Wiernowski*  
**Robert Wiernowski**

Data: 28.05.2024 r.

**„TOWIMOR INVEST” Sp. z o.o.**  
57-100 Toruń, ul. Polna 140 B  
tel. 56/ 66-93-800, fax: 56/ 66-93-805  
NIP: 8792653577  
REGON 340920008 KRS 387868  
131

<sup>8</sup>Mozna zaznaczyć więcej niż jedno pole. W ramach jednego pisma można wybrać tylko te akty, w przypadku których pismo będzie wysyłane do tego samego organu wskazanego w pkt 1. W przypadku gdy treść wniosku lub uwagi związana jest z dokumentem powiązany z aktem planowania przestrzennego (np. sporządzany w toku procedowania aktu, w ramach strategicznej oceny oddziaływania na środowisko, prognozy oddziaływania na środowisko), należy w pkt 3 wybrać rodzaj aktu planowania przestrzennego, którego ten dokument dotyczy, po czym wprowadzić treść wniosku lub uwagi w pkt 7.1 lub 7.2.

<sup>9</sup>Nie dotyczy planu zagospodarowania przestrzennego województwa.

<sup>10</sup>Nie dotyczy planu zagospodarowania przestrzennego województwa i audytu krajoboozrowego.

<sup>11</sup>W pkt 4 należy podać adres zamieszkania albo siedziby składającego pismo. W przypadku wypełnienia pkt 5 podaje się adres do korespondencji składającego pismo, jeżeli jest inny niż adres podany w pkt 4. W przypadku wypełnienia pkt 6 podaje się adres zamieszkania albo siedziby pełnomocnika. W przypadku większej liczby składających pismo lub pełnomocników dane kolejnych składających pismo lub pełnomocników dodaje się w formularzu albo zamieszcza na osobnych stronach i dołącza do formularza.

<sup>12</sup>Adres skrytki ePUAP lub adres do doręczeń elektronicznych wskazuje się w przypadku wyrażenia zgody na doręczanie korespondencji za pomocą środków komunikacji elektronicznej, z zastrzeżeniem przypadków, w których organ, zgodnie z przepisami ustawy z dnia 15 listopada 2020 r. o doręczaniu elektronicznych (Dz. U. z 2023 r. poz. 285, z późn. zm.), ma obowiązek doręczenia korespondencji na adres do doręczeń elektronicznych.

<sup>13</sup>Maksymalna liczba znaków w pkt 7.1. wynosi 1000, natomiast w przypadku pkt 7.2.4. wartość ta odnosi się do pojedynczego wiersza. W przypadku potrzeby dodatkowego uzasadnienia, które wykracza poza wskazany limit znaków, uzasadnienie zamieszcza się na osobnych stronach i dołącza do formularza. W przypadku większej liczby wierszy w pkt 7.2.4. kolejne wiersze dodaje się w formularzu albo zamieszcza na osobnych stronach i dołącza do formularza.

<sup>7</sup>W przypadku zaznaczenia pola „nie” (wskazania terenu objętego piśmem jako części działki ewidencyjnej lub działek owidencyjnych) można dodać załącznik z określeniem granic terenu w formie graficznej.

<sup>8</sup>Podaje się nazwę lub symboli klasy przeznaczenia terenu zgodnie ze standardami określonymi w przepisach wykonawczych wydanych na podstawie art. 16 ust. 2 ustawy z dnia 27 marca 2003 r. o planowaniu i zagospodarowaniu przestrzennym (Dz. U. z 2023 r. poz. 577, z późn. zm.).

<sup>9</sup> W przypadku dołączenia do piśma załączników zawierających dane osobowe, inne niż wymienione w pkt 4, 5 i 6, załączniki te należy zanonimizować, tj. ukryć dane osobowe.

# Pismo dotyczące aktu planowania przestrzeni



RPU/42426/2024  
Data: 2024-05-29

## 1. ORGAN, DO KTÓREGO JEST SKŁADANE PISMO

Nazwa: URZĄD MIASTA TORUNIA

## 2. RODZAJ PISMA<sup>1)</sup>

- X 2.1 wniosek do projektu aktu  2.2 uwaga do konsultowanego projektu aktu<sup>2)</sup>  
 2.3 wniosek o zmianę aktu<sup>3)</sup>  2.4 wniosek o sporządzenie aktu<sup>4)</sup>

## 3. RODZAJ AKTU PLANOWANIA PRZESTRZENNEGO<sup>1)</sup>

- X 3.1. plan ogólny gminy – MPZP „Port Drzewny” obszar 108.01-U/P1  
 3.2 miejscowy plan zagospodarowania przestrzennego, w tym zintegrowany plan inwestycyjny lub miejscowy plan rewitalizacji  
 3.3 uchwała ustalająca zasady i warunki sytuowania obiektów małej architektury, tablic reklamowych i urządzeń reklamowych oraz ogrodzeń, ich gabaryty, standardy jakościowe oraz rodzaje materiałów budowlanych, z jakich mogą być wykonane  
 3.4 audyt krajobrazowy  
 3.5 plan zagospodarowania przestrzennego województwa

## 4. DANE SKŁADAJĄCEGO PISMO<sup>4)</sup>

Imię i nazwisko lub nazwa: T.Z.U.O. TOWMOR S.A.

Kraj: ..... PL ..... Województwo: ..... KUJAWSKO-POMORSKIE ..... Powiat: ..... TORUNSKI .....

Gmina: ..... TORUŃ ..... Ulica: ..... DROGA STAROTORUŃSKA .....

Nr domu: 5... Nr lokalu: ..... Miejscowość: ..... TORUŃ .....

Kod pocztowy: ..... 87-100 ..... E-mail (w przypadku gdy składający pismo posiada adres e-mail): ..... agnieszka.karlowska@milenium.com.pl ..... Nr tel. (nieobowiązkowo): 501-834-349

Adres skrytki ePUAP lub adres do doręczeń elektronicznych<sup>5)</sup>:

4.1. Czy składający pismo jest właścicielem lub użytkownikiem wieczystym nieruchomości objętej wnioskiem lub uwagą?

tak  nie

## 5. ADRES DO KORESPONDENCJI SKŁADAJĄCEGO PISMO<sup>4)</sup>

(Nieobowiązkowo)

Kraj: ..... Województwo: .....

Powiat: ..... Gmina: .....

Ulica: ..... Nr domu: ..... Nr lokalu: .....

Miejscowość: ..... Kod pocztowy: .....

## 6. DANE PEŁNOMOCNIKA<sup>4)</sup>

(Nieobowiązkowo)

pełnomocnik  pełnomocnik do doręczeń

Imię i nazwisko: .....

Kraj: ..... Województwo: .....

Powiat: ..... Gmina: .....

Ulica: ..... Nr domu: ..... Nr lokalu: .....

Miejscowość: ..... Kod pocztowy: .....

E-mail (w przypadku gdy pełnomocnik posiada adres e-mail): .....

Nr tel. (nieobowiązkowo): .....

Adres skrytki ePUAP lub adres do doręczeń elektronicznych<sup>5)</sup>:

*p. Cethnowska  
p. Kępczowska 3*

**WYNEKŁO**  
Urząd Miasta Torunia  
29.05.2024

**MIEJSCOWA PRACOWNIA USŁUGOWA W TORUNIU**  
Data wpływu: 31 MAJ 2024  
L. Dz. 1395

- przedsięwzięć mogących zawsze znacząco oddziaływać na środowisko wymienionych w § 2 ust.1 pkt 47) rozporządzenia Rady Ministrów z dnia 10 września 2019 r. w sprawie przedsięwzięć mogących znacząco oddziaływać na środowisko (Dz. U. 2019 poz. 1839) – „...instalacje do przetwarzania w rozumieniu art. 3 ust. 1 pkt 21 ustawy z dnia 14 grudnia 2012 r. o odpadach odpadów inne niż wymienione w pkt 41 i 46, w tym składowiska odpadów inne niż wymienione w pkt 41, mogące przyjmować odpady w ilości nie mniejszej niż 10 t na dobę lub o całkowitej pojemności nie mniejszej niż 25 000 t, z wyłączeniem instalacji do wytwarzania biogazu rolniczego w rozumieniu art. 2 pkt 2 ustawy z dnia 20 lutego 2015 r. o odnawialnych źródłach energii (Dz. U. z 2018 r. poz. 2389, z późn. zm.4);...”  
Wnioskujemy o usunięcie z MPZP „Port Drzewny” zapisu w § 13 c) o treści „zakaz lokalizacji przedsięwzięć mogących zawsze znacząco oddziaływać na środowisko”

Powyższy zapis pozwoli nam na zwiększenie atrakcyjności terenu dla Najemców oraz Inwestorów m. in. w branży tworzyw sztucznych i recyklingu, która bardzo dynamicznie rozwija się w regionie. Równocześnie zwiększy się atrakcyjność Torunia pod kątem rozwoju przemysłu.

7.2. (Nieobowiązkowo) W przypadku wypełnienia, należy uzupełnić każdą z kolumn tabeli.

Szczegółowe informacje dotyczące treści pisma w odniesieniu do działek ewidencyjnych:

lp.	7.2.1. Nazwa aktu planowania przestrzennego	7.2.2. Identyfikator or działki lub działek ewidencyjnych	7.2.3. Czy teren objęty pismem obejmuje całość działki lub działek ewidencyjnych <sup>6)</sup>	7.2.4. Treść <sup>6)</sup>
1	MPZP „Port Drzewny”	112/22; 112/21, 112/24, 112/15, 112/6, 112/33, 112/34, 112/29, 112/35, 112/27, 96/53, 96/45, 96/36, 96/43, 96/42, 96/13; 96/52	<input checked="" type="checkbox"/> tak <input type="checkbox"/> nie	Dotyczy ( MPZP „Port Drzewny” obszar 108.01-U/P1) § 13 c)

7.3. (Nieobowiązkowo) W przypadku wypełnienia, należy uzupełnić każdą z kolumn tabeli.

Szczegółowe informacje dotyczące działek ewidencyjnych oraz niektórych parametrów – w przypadku zaznaczenia w pkt 2: wniosku do projektu aktu (pkt 2.1), uwagi do konsultowanego projektu aktu (pkt 2.2) lub wniosku o zmianę aktu (pkt 2.3) oraz w pkt 3: planu ogólnego gminy (pkt 3.1) lub miejscowego planu zagospodarowania przestrzennego, w tym zintegrowanego planu inwestycyjnego lub miejscowego planu rewitalizacji (pkt 3.2):

lp.	7.3.1. Nazwa planu ogólnego gminy lub miejscowego planu zagospodarowania przestrzennego	7.3.2. Identyfikator działki lub działek ewidencyjnych	7.3.3. Czy teren objęty pismem obejmuje całość działki lub działek ewidencyjnych <sup>6)</sup>	7.3.4. Nazwa lub nazwy klasy przeznaczenia terenu (albo symbol lub symbole klasy przeznaczenia terenu)	7.3.5. Maksymalny udział powierzchni zabudowy [%]	7.3.6. Maksymalna wysokość zabudowy [m]	7.3.7. Minimalny i udział powierzchni biologicznie czynnej [%]
1	.....	.....	<input type="checkbox"/> tak <input type="checkbox"/> nie	.....	.....	.....	.....

## 8. OŚWIADCZENIE W SPRAWIE KORESPONDENCJI ELEKTRONICZNEJ

Wyrażam zgodę       Nie wyrażam zgody

na doręczanie korespondencji w niniejszej sprawie za pomocą środków komunikacji elektronicznej w rozumieniu art. 2 pkt 5 ustawy z dnia 18 lipca 2002 r. o świadczeniu usług drogą elektroniczną (Dz.U. z 2020 r. poz. 344).

## 9. ZAŁĄCZNIKI

- Pełnomocnictwo do reprezentowania składającego pismo lub pełnomocnictwo do doręczeń (zgodnie z ustawą z dnia 18 listopada 2008 r. o opłacie skarbowej (Dz. U. z 2023 r. poz. 2111)) – jeżeli składający pismo działa przez pełnomocnika.
- Potwierdzenie uiszczenia opłaty skarbowej od pełnomocnictwa – jeżeli obowiązek uiszczenia takiej opłaty wynika z ustawy z dnia 16 listopada 2006 r. o opłacie skarbowej.
- (Nieobowiązkowo). Określenie granic terenu w formie graficznej; w przypadku wskazania terenu objętego planem jako części działki ewidencyjnej lub działek ewidencyjnych.
- (Nieobowiązkowo). Inne załączniki – w przypadku zaznaczenia pola należy podać nazwy załączników.\*

## 10. PODPIS SKŁADAJĄCEGO PISMO (PEŁNOMOCNIKA) I DATA PODPISU

Podpis powinien być czytelny. Podpis i datę podpisu umieszcza się w przypadku składania pisma w postaci papierowej.

Podpis:   Data: 28.05.2024 r.

*mgr Piotr Ularński*  
*Bogdan Męziński*  
Starydział

\*Można zaznaczyć więcej niż jedno pole. W ramach jednego pisma można wybrać tylko te akty, w przypadku których pismo będzie wysyłane do tego samego organu wskazanego w pkt 1. W przypadku gdy treść wniosku lub uwagi związana jest z dokumentem powiązany z aktem planowania przestrzennego (np. sporządzanej w toku procedowania aktu w ramach strategicznej oceny oddziaływania na środowisko, prognozy oddziaływania na środowisko), należy w pkt 3 wybrać rodzaj aktu planowania przestrzennego, którego ten dokument dotyczy, po czym wprowadzić treść wniosku lub uwagi w pkt 7.1 lub 7.2.

\*Nie dotyczy planu zagospodarowania przestrzennego województwa.

\*Nie dotyczy planu zagospodarowania przestrzennego województwa i audytu krajoprzemysłowego.

\*\*W pkt 4 należy podać adres zamieszkania albo siedziby składającego pismo. W przypadku wypełnienia pkt 5 podaje się adres do korespondencji składającego pismo, jeżeli jest inny niż adres podany w pkt 4. W przypadku wypełnienia pkt 5 podaje się adres zamieszkania albo siedziby pełnomocnika. W przypadku większej liczby składających pismo lub pełnomocników dane kolejnych składających pismo lub pełnomocników dodaje się w formularzu albo zamieszcza na osobnych stronach i dołącza do formularza.

\*\*Adres skrytki ePUAP lub adres do doręczeń elektronicznych wskazuje się w przypadku wyrażenia zgody na doręczanie korespondencji za pomocą środków komunikacji elektronicznej, z zastrzeżeniem przypadków, w których organ, zgodnie z przepisami ustawy z dnia 18 listopada 2020 r. o doręczaniach elektronicznych (Dz. U. z 2023 r. poz. 285, z późn. zm.), ma obowiązek doręczenia korespondencji na adres do doręczeń elektronicznych.

\*\*Maksymalna liczba znaków w pkt 7.1, wynosi 1000, natomiast w przypadku pkt 7.2.4, wartość ta odnosi się do pojedynczego wiersza. W przypadku potrzeby dodatkowego uzasadnienia, które wykracza poza wskazany limit znaków, uzasadnienie zamieszcza się na osobnych stronach i dołącza do formularza. W przypadku większej liczby wierszy w pkt 7.2.4, kolejne wiersze dodaje się w formularzu albo zamieszcza na osobnych stronach i dołącza do formularza.

\*\*W przypadku zaznaczenia pola „nie” (wskazania terenu objętego planem jako części działki ewidencyjnej lub działek ewidencyjnych) można dodać załącznik z określeniem granic terenu w formie graficznej.

\*\*Podaje się nazwę lub symbol klasy przeznaczenia terenu zgodnie ze standardami określonymi w przepisach wykonawczych wydanych na podstawie art. 16 ust. 2 ustawy z dnia 27 marca 2003 r. o planowaniu i zagospodarowaniu przestrzennym (Dz. U. z 2023 r. poz. 977, z późn. zm.).

\*\*W przypadku dołączenia do pisma załączników zawierających dane osobowe, inne niż wymienione w pkt 4, 5 i 6, załączniki te należy zanonimizować, tj. ukryć dane osobowe.

p. Cebrowska  
p. Cebrowska

### Pismo dotyczące aktu planowania przez



RP/42424/2024  
Data: 2024-05-29

#### 1. ORGAN, DO KTÓREGO JEST SKŁADANE PISMO

Nazwa: URZĄD MIASTA TORUNIA

#### 2. RODZAJ PISMA<sup>1)</sup>

- 2.1 wniosek do projektu aktu
- 2.2 uwaga do konsultowanego projektu aktu<sup>2)</sup>
- 2.3 wniosek o zmianę aktu<sup>2)</sup>
- 2.4 wniosek o sporządzenie aktu<sup>2)</sup>

#### 3. RODZAJ AKTU PLANOWANIA PRZESTRZENNEGO<sup>1)</sup>

- 3.1. plan ogólny gminy
- 3.2. miejscowy plan zagospodarowania przestrzennego, w tym zintegrowany plan inwestycyjny lub miejscowy plan rewitalizacji
- 3.3. uchwała ustalająca zasady i warunki sytuowania obiektów małej architektury, tablic reklamowych i urządzeń reklamowych oraz ogrodzeń, ich gabaryty, standardy jakościowe oraz rodzaje materiałów budowlanych, z jakich mogą być wykonane
- 3.4. audyt krajobrazowy
- 3.5. plan zagospodarowania przestrzennego województwa

Wniosek  
2024

MIASTO TORUNIA

Data wpływu: 31 MAJ 2024

L. Dz. 1396

#### 4. DANE SKŁADAJĄCEGO PISMO<sup>4)</sup>

Imię i nazwisko lub nazwa: LOGIPARK RHC Sp. z o.o.

Kraj: ..... PL ..... Województwo: ..... KUJAWSKO-POMORSKIE ..... Powiat: ..... TORUŃSKI .....

Gmina: ..... TORUŃ ..... Ulica: ..... Polna .....

Nr domu: 140B... Nr lokalu: ..... Miejscowość: ..... TORUŃ .....

Kod pocztowy: ..... 87-100 ..... E-mail (w przypadku gdy składający pismo posiada adres e-mail): ..... agnieszka.karlowska@milenium.com.pl ..... Nr tel. (nieobowiązkowo): 501-834-349

Adres skrytki ePUAP lub adres do doręczeń elektronicznych<sup>2)</sup> .....

4.1. Czy składający pismo jest właścicielem lub użytkownikiem wieczystym nieruchomości objętej wnioskiem lub uwagą?  
 tak  nie

#### 5. ADRES DO KORESPONDENCJI SKŁADAJĄCEGO PISMO<sup>4)</sup>

(Nieobowiązkowo)

Kraj: ..... Województwo: .....

Powiat: ..... Gmina: .....

Ulica: ..... Nr domu: ..... Nr lokalu: .....

Miejscowość: ..... Kod pocztowy: .....

#### 6. DANE PEŁNOMOCNIKA<sup>4)</sup>

(Nieobowiązkowo)

pełnomocnik  pełnomocnik do doręczeń

Imię i nazwisko: .....

Kraj: ..... Województwo: .....

Powiat: ..... Gmina: .....

Ulica: ..... Nr domu: ..... Nr lokalu: .....

Miejscowość: ..... Kod pocztowy: .....

E-mail (w przypadku gdy pełnomocnik posiada adres e-mail): .....

Nr tel. (nieobowiązkowo): .....

Adres skrytki ePUAP lub adres do doręczeń elektronicznych<sup>2)</sup> .....

## 7. TREŚĆ PISMA

### 7.1. Treść<sup>6)</sup>

Dot. Dotyczy MPZP "Port Drzewny" (obszar 108.01-U/P1) § 13 c)

W związku z lokalizacją terenu przemysłowego zlokalizowanego na obrzeżach miasta (tereny niezamieszkałe) oraz doprowadzeniem sieci wodociągowej zapewniającej wymaganą ilość wody do celów przeciwpożarowych prosimy o uwzględnienie możliwości prowadzenia działalności klasyfikowanej, jako przedsięwzięcie zaliczające się do:

- przedsięwzięć mogących zawsze znacząco oddziaływać na środowisko wymienionych w § 2 ust.1 pkt 47) rozporządzenia Rady Ministrów z dnia 10 września 2019 r. w sprawie przedsięwzięć mogących znacząco oddziaływać na środowisko (Dz. U. 2019 poz. 1839) – „...instalacje do przetwarzania w rozumieniu art. 3 ust. 1 pkt 21 ustawy z dnia 14 grudnia 2012 r. o odpadach odpadów inne niż wymienione w pkt 41 i 45, w tym składowiska odpadów inne niż wymienione w pkt 41, mogąco przyjmować odpady w ilości nie mniejszej niż 10 t na dobę lub o całkowitej pojemności nie mniejszej niż 25 000 t, z wyłączeniem instalacji do wytwarzania biogazu rolniczego w rozumieniu art. 2 pkt 2 ustawy z dnia 20 lutego 2015 r. o odnawialnych źródłach energii (Dz. U. z 2018 r. poz. 2389, z późn. zm.4)),...”

Wnoskujemy o usunięcie z MPZP „Port Drzewny” zapisu w § 13 c) o treści „zakaz lokalizacji przedsięwzięć mogących zawsze znacząco oddziaływać na środowisko”

Powyższa zmiana pozwoli nam na zwiększenie atrakcyjności terenu dla Najemców oraz Inwestorów m. in. w branży tworzyw sztucznych i recyklingu, która bardzo dynamicznie rozwija się w regionie. Równocześnie zwiększy się atrakcyjność Torunia pod kątem rozwoju przemysłu.

7.2. (Nieobowiązkowo) W przypadku wypełnienia, należy uzupełnić każdą z kolumn tabeli.

Szczegółowe informacje dotyczące treści pisma w odniesieniu do działek ewidencyjnych:

Lp.	7.2.1. Nazwa aktu planowania przestrzennego	7.2.2. Identyfikator działki lub działek ewidencyjnych	7.2.3. Czy teren objęty pismem obejmuje całość działki lub działek ewidencyjnych <sup>7)</sup>	7.2.4. Treść <sup>8)</sup>
1	MPZP "Port Drzewny"	112/39, 112/20	<input checked="" type="checkbox"/> tak <input type="checkbox"/> nie	Dotyczy ( MPZP "Port Drzewny" obszar 108.01-U/P1) § 13 c)

7.3. (Nieobowiązkowo) W przypadku wypełnienia, należy uzupełnić każdą z kolumn tabeli.

Szczegółowe informacje dotyczące działek ewidencyjnych oraz niektórych parametrów – w przypadku zaznaczenia w pkt 2: wniosku do projektu aktu (pkt 2.1), uwagi do konsultowanego projektu aktu (pkt 2.2) lub wniosku o zmianę aktu (pkt 2.3) oraz w pkt 3: planu ogólnego gminy (pkt 3.1) lub miejscowego planu zagospodarowania przestrzennego, w tym zintegrowanego planu inwestycyjnego lub miejscowego planu rewitalizacji (pkt 3.2):

Lp.	7.3.1. Nazwa planu ogólnego gminy lub miejscowego planu zagospodarowania przestrzennego	7.3.2. Identyfikator działki lub działek ewidencyjnych	7.3.3. Czy teren objęty pismem obejmuje całość działki lub działek ewidencyjnych <sup>7)</sup>	7.3.4. Nazwa lub nazwy klasy przeznaczenia terenu (albo symbol lub symbole klasy przeznaczenia terenu)	7.3.5. Maksymalny udział powierzchni zabudowy [%]	7.3.6. Maksymalna wysokość zabudowy [m]	7.3.7. Minimalny udział powierzchni biologicznie czynnej [%]
1	.....	.....	<input type="checkbox"/> tak <input type="checkbox"/> nie	.....	.....	.....	.....

## 8. OŚWIADCZENIE W SPRAWIE KORESPONDENCJI ELEKTRONICZNEJ

- Wyrażam zgodę  Nie wyrażam zgody

na doręczanie korespondencji w niniejszej sprawie za pomocą środków komunikacji elektronicznej w rozumieniu art. 2 pkt 5 ustawy z dnia 18 lipca 2002 r. o świadczeniu usług drogą elektroniczną (Dz. U. z 2020 r. poz. 344).

## 9. ZAŁĄCZNIKI

- Pełnomocnictwo do reprezentowania składającego pismo lub pełnomocnictwo do doręczeń (zgodnie z ustawą z dnia 15 listopada 2006 r. o opłacie skarbowej (Dz. U. z 2023 r. poz. 2111)) – jeżeli składający pismo działa przez pełnomocnika.
- Poświadczenie uiszczenia opłaty skarbowej od pełnomocnictwa – jeżeli obowiązek uiszczenia takiej opłaty wynika z ustawy z dnia 15 listopada 2006 r. o opłacie skarbowej.
- (Nieobowiązkowo). Określenie granic terenu w formie graficznej w przypadku wskazania terenu objętego planem jako części działki ewidencyjnej lub działek ewidencyjnych.
- (Nieobowiązkowo). Inne załączniki – w przypadku zaznaczenia pola należy podać nazwy załączników.\*

## 10. PODPIS SKŁADAJĄCEGO PISMO (PEŁNOMOCNIKA) I DATA PODPISU

Podpis powinien być czytelny. Podpis i datę podpisu umieszcza się w przypadku składania pisma w postaci papierowej.

Podpis: ..... **PROKURENT**  
*R. Winiarski*  
Robert Winiarski ..... Data: 28.05.2024 r.

**"LOGIPARK RHC" Sp. z o.o.**  
87-100 Toruń, ul. Polna 140 B  
tel. 56 68 93 871  
NIP: 8792483968  
REGON 340180332 KRS 268547

\*Można zaznaczyć więcej niż jedno pole. W ramach jednego pisma można wybrać tylko te akty, w przypadku których pismo będzie wysyłane do tego samego organu wskazanego w pkt 1. W przypadku gdy treść wniosku lub uwagi związana jest z dokumentem powiązanim z aktem planowania przestrzennego (np. sporządzanej w toku procedowania aktu, w ramach strategicznej oceny oddziaływania na środowisko, prognozy oddziaływania na środowisko), należy w pkt 3 wybrać rodzaj aktu planowania przestrzennego, którego ten dokument dotyczy, po czym wprowadzić treść wniosku lub uwagi w pkt 7.1 lub 7.2.

\*Nie dotyczy planu zagospodarowania przestrzennego województwa.

\*Nie dotyczy planu zagospodarowania przestrzennego województwa i audytu Księgobrzstowego.

\*W pkt 4 należy podać adres zamieszkania albo siedziby składającego pismo. W przypadku wypełnienia pkt 5 podaje się adres do korespondencji składającego pismo, jeżeli jest inny niż adres podany w pkt 4. W przypadku wypełnienia pkt 6 podaje się adres zamieszkania albo siedziby pełnomocnika. W przypadku większej liczby składających pismo lub pełnomocników dane kolejnych składających pismo lub pełnomocników dodaje się w formularzu albo zamieszcza na osobnych stronach i dołącza do formularza.

\*Adres skrytki ePUAP lub adres do doręczeń elektronicznych wskazuje się w przypadku wyrażenia zgody na doręczanie korespondencji za pomocą środków komunikacji elektronicznej, z zastrzeżeniem przypadków, w których organ, zgodnie z przepisami ustawy z dnia 15 listopada 2002 r. o doręczeniach elektronicznych (Dz. U. z 2023 r. poz. 285, z późn. zm.), ma obowiązek doręczenia korespondencji na adres do

doręczeń elektronicznych.

<sup>9</sup>Maksymalna liczba znaków w pkt 7.1. wynosi 1000, natomiast w przypadku pkt 7.2.4. wartość tę odnosi się do pojedynczego wiersza. W przypadku potrzeby dodatkowego uzasadnienia, które wykracza poza wskazany limit znaków, uzasadnienie zamieszcza się na osobnych stronach i dołącza do formularza. W przypadku większej liczby wierszy w pkt 7.2.4. kolejne wiersze dodaje się w formularzu albo zamieszcza na osobnych stronach i dołącza do formularza.

<sup>10</sup>W przypadku zaznaczenia pola „nie” (wskazania terenu objętego planem jako części działki ewidencyjnej lub działek ewidencyjnych) można dodać załącznik z określeniem granic terenu w formie graficznej.

<sup>11</sup>Podaje się nazwę lub symbol klasy przeznaczenia terenu zgodnie ze standardami określonymi w przepisach wykonawczych wydanych na podstawie art. 16 ust. 2 ustawy z dnia 27 marca 2003 r. o planowaniu i zagospodarowaniu przestrzennym (Dz. U. z 2023 r. poz. 977, z późn. zm.).

<sup>12</sup>W przypadku dołączenia do planu załączników zawierających dane osobowe, inne niż wymienione w pkt 4, 5 i 6, załączniki te należy zanonimizować, tj. ukryć dane osobowe.

# Pismo dotyczące aktu planowania przestrzennego

p. Cielkowski  
p. Kępcowski



## 1. ORGAN, DO KTÓREGO JEST SKŁADANE PISMO

Nazwa: URZĄD MIASTA TORUNIA

## 2. RODZAJ PISMA<sup>1)</sup>

- 2.1. wniosek do projektu aktu       2.2. uwaga do konsultowanego projektu aktu<sup>2)</sup>  
 2.3. wniosek o zmianę aktu<sup>2)</sup>       2.4. wniosek o sporządzenie aktu<sup>2)</sup>

## 3. RODZAJ AKTU PLANOWANIA PRZESTRZENNEGO<sup>1)</sup>

- 3.1. plan ogólny gminy  
 3.2. miejscowy plan zagospodarowania przestrzennego, w tym zintegrowany plan inwestycyjny lub miejscowy plan rewitalizacji  
 3.3. uchwała ustalająca zasady i warunki sytuowania obiektów małej architektury, tablic reklamowych i urządzeń reklamowych oraz ogrodzeń, ich gabaryty, standardy jakościowe oraz rodzaje materiałów budowlanych, z jakich mogą być wykonane  
 3.4. audyt krajobrazowy  
 3.5. plan zagospodarowania przestrzennego województwa

**WPEŁNIŁO**  
Kancelaria Urzędu Miasta Torunia  
29.05.2024  
Miejska Pracownia Urbanistyczna w Toruniu  
Data wpływu: 31 MAJ 2024  
L. Dz. 1397

## 4. DANE SKŁADAJĄCEGO PISMO<sup>4)</sup>

Imię i nazwisko lub nazwa: Milenium Inwestycje Sp. z o. o.

Kraj: PL, Województwo: Mazowieckie, Powiat: WARSZAWSKI  
Gmina: Warszawa, Ulica: Odlewnicza  
Nr domu: 4, Nr lokalu: , Miejscowość: Warszawa  
Kod pocztowy: 03-231, E-mail (w przypadku gdy składający pismo posiada adres e-mail): [redacted], Nr tel. (nieobowiązkowo): [redacted]

Adres skrytki ePUAP lub adres do doręczeń elektronicznych<sup>5)</sup>

4.1. Czy składający pismo jest właścicielem lub użytkownikiem wieczystym nieruchomości objętej wnioskiem lub uwagą?

tak  nie

## 5. ADRES DO KORESPONDENCJI SKŁADAJĄCEGO PISMO<sup>4)</sup>

(Nieobowiązkowo)

Kraj: , Województwo: , Powiat: , Gmina: , Ulica: , Nr domu: , Nr lokalu: , Miejscowość: , Kod pocztowy:

## 6. DANE PEŁNOMOCNIKA<sup>4)</sup>

(Nieobowiązkowo)

pełnomocnik  pełnomocnik do doręczeń

Imię i nazwisko: , Kraj: , Województwo: , Powiat: , Gmina: , Ulica: , Nr domu: , Nr lokalu: , Miejscowość: , Kod pocztowy: , E-mail (w przypadku gdy pełnomocnik posiada adres e-mail): , Nr tel. (nieobowiązkowo): , Adres skrytki ePUAP lub adres do doręczeń elektronicznych<sup>5)</sup>

## 7. TREŚĆ PISMA

### 7.1. Treść

Dot. 59.11 - m.p.z.p. dla terenów położonych przy ul. M. Skłodowskiej-Curie i ul. Bukowej

Oznaczenie: 59.11-U(k) 3

W związku z lokalizacją naszej działki nr 136/9 obręb 0047 w Toruniu blisko zarówno strefy usługowo-biurowej oraz dopiero w dalszym planie zabudowy wielorodzinnej, wnoskujemy o dopisanie do MPZP (dodatkowo poza tym co jest już wpisane w planie) możliwości zabudowy wielorodzinnej i mieszkaniowej. Wskazana działka przy ul. Bukowej ma wysoki potencjał do rozwoju zarówno zabudowy usługowej oraz zabudowy wielorodzinnej. Jako inwestor widzimy trend w dużych miastach polegający na łączeniu obu funkcji na danym obszarze blisko stref mieszkalnych (osobne budynki dla każdej funkcji). Takie rozwiązanie pozwala na zapewnienie ruchu/aktywności miasta na tym obszarze przez cały dzień. Zastosowanie dla dużego obszaru możliwości budowy tylko funkcji usługowo-biurowych prowadzi do efektu opustoszenia terenu po godzinach pracy oraz w dni niepracujące. Dodanie możliwości wybudowania również zabudowy wielorodzinnej spowoduje zwiększenie aktywności tego obszaru również po godzinach pracy.

7.2. (Nieobowiązkowo) W przypadku wypełnienia, należy uzupełnić każdą z kolumn tabeli.

Szczegółowe informacje dotyczące treści pisma w odniesieniu do działek ewidencyjnych:

Lp.	7.2.1. Nazwa aktu planowania przestrzennego	7.2.2. Identyfikator działki lub działek ewidencyjnych	7.2.3. Czy teren objęty pismem obejmuje całość działki lub działek ewidencyjnych?	7.2.4. Treść
1	59.11 - m.p.z.p. dla terenów położonych przy ul. M. Skłodowskiej-Curie i ul. Bukowej	Działka nr 136/9 obręb 0047	<input checked="" type="checkbox"/> tak <input type="checkbox"/> nie	Dopisanie do MPZP możliwość dopuszczenia zabudowy wielorodzinnej i mieszkaniowej.

7.3. (Nieobowiązkowo) W przypadku wypełnienia, należy uzupełnić każdą z kolumn tabeli.

Szczegółowe informacje dotyczące działek ewidencyjnych oraz niektórych parametrów – w przypadku zaznaczenia w pkt 2 wniosku do projektu aktu (pkt 2.1), uwagi do konsultowanego projektu aktu (pkt 2.2) lub wniosku o zmianę aktu (pkt 2.3) oraz w pkt 3: planu ogólnego gminy (pkt 3.1) lub miejscowego planu zagospodarowania przestrzennego, w tym zintegrowanego planu inwestycyjnego lub miejscowego planu rewitalizacji (pkt 3.2):

Lp.	7.3.1. Nazwa planu ogólnego gminy lub miejscowego planu zagospodarowania przestrzennego	7.3.2. Identyfikator działki lub działek ewidencyjnych	7.3.3. Czy teren objęty pismem obejmuje całość działki lub działek ewidencyjnych?	7.3.4. Nazwa lub nazwy klasy przeznaczenia terenu (albo symbol lub symbole klasy przeznaczenia terenu)	7.3.5. Maksymalny udział powierzchni zabudowy [%]	7.3.6. Maksymalna wysokość zabudowy [m]	7.3.7. Minimalny udział powierzchni biologicznie czynnej [%]
1	.....	.....	<input type="checkbox"/> tak <input type="checkbox"/> nie	.....	.....	.....	.....

## 8. OŚWIADCZENIE W SPRAWIE KORESPONDENCJI ELEKTRONICZNEJ

Wyrażam zgodę  Nie wyrażam zgody

na doręczanie korespondencji w niniejszej sprawie za pomocą środków komunikacji elektronicznej w rozumieniu art. 2 pkt 5 ustawy z dnia 18 lipca 2002 r. o świadczeniu usług drogą elektroniczną (Dz.U.

## 9. ZAŁĄCZNIKI

- Pełnomocnictwo do reprezentowania składającego pismo lub pełnomocnictwo do doręczeń (zgodnie z ustawą z dnia 16 listopada 2006 r. o opłacie skarbowej (Dz. U. z 2023 r. poz. 2111)) – jeżeli składający pismo działa przez pełnomocnika.
- Potwierdzenie uiszczenia opłaty skarbowej od pełnomocnictwa – jeżeli obowiązek uiszczenia takiej opłaty wynika z ustawy z dnia 16 listopada 2006 r. o opłacie skarbowej.
- (Nieobowiązkowo) Określenie granic terenu w formie graficznej w przypadku wskazania terenu objętego pismem jako części działki ewidencyjnej lub działek ewidencyjnych.
- (Nieobowiązkowo) Inne załączniki – w przypadku zaznaczenia pola należy podać nazwy załączników.\*

## 10. PODPIS SKŁADAJĄCEGO PISMO (PEŁNOMOCNIKA) I DATA PODPISU

Podpis powinien być czytelny. Podpis i datę podpisu umieszcza się w przypadku składania pisma w postaci papierowej.

Członek Zarządu

*Robert Wiśniewski*  
Robert Wiśniewski

Podpis: .....

Data: 28.05.2024 r.

MILENium INWESTYCJE\* Sp. z o.o.  
ul. Odolnicza 4, 03-231 Warszawa  
NIP: 875-10-09-009  
REGON: 670293860 KRS: 160680  
118

\*Można zaznaczyć więcej niż jedno pole. W ramach jednego pisma można wybrać tylko te akty, w przypadku których pismo będzie wysyłane do tego samego organu wskazanego w pkt 1. W przypadku gdy treść wniosku lub uwagi związana jest z dokumentem powiązany z aktem planowania przestrzennego (np. sporządzanej w toku procedowania aktu, w ramach strategicznej oceny oddziaływania na środowisko, prognozy oddziaływania na środowisko), należy w pkt 3 wybrać rodzaj aktu planowania przestrzennego, którego ten dokument dotyczy, po czym wprowadzić treść wniosku lub uwagi w pkt 7.1 lub 7.2.

\*\*Nie dotyczy planu zagospodarowania przestrzennego województwa.

\*\*Nie dotyczy planu zagospodarowania przestrzennego województwa i audytu krajobrazowego.

\*\*W pkt 4 należy podać adres zamieszkania albo siedziby składającego pismo. W przypadku wypełnienia pkt 5 podaje się adres do korespondencji składającego pismo, jeżeli jest inny niż adres podany w pkt 4. W przypadku wypełnienia pkt 6 podaje się adres zamieszkania albo siedziby pełnomocnika. W przypadku większej liczby składających pismo lub pełnomocników dane kolejnych składających pismo lub pełnomocników dodaje się w formularzu albo zamieszcza na osobnych stronach i dołącza do formularza.

\*\*Adres skrytki ePUAP lub adres do doręczeń elektronicznych wskazuje się w przypadku wyrażenia zgody na doręczanie korespondencji za pomocą środków komunikacji elektronicznej, z zastrzeżeniem przypadków, w których organ, zgodnie z przepisami ustawy z dnia 16 listopada 2020 r. o doręczeniach elektronicznych (Dz. U. z 2023 r. poz. 285, z późn. zm.), ma obowiązek doręczenia korespondencji na adres do doręczeń elektronicznych.

\*\*Maksymalna liczba znaków w pkt 7.1. wynosi 1000, natomiast w przypadku pkt 7.2.4. wartość ta odnosi się do pojedynczego wiersza. W przypadku potrzeby dodatkowego uzasadnienia, które wykracza poza wskazany limit znaków, uzasadnienia zamieszcza się na osobnych stronach i dołącza do formularza. W przypadku większej liczby wierszy w pkt 7.2.4. kolejne wiersze dodaje się w formularzu albo zamieszcza na osobnych stronach i dołącza do formularza.

\*\*W przypadku zaznaczenia pola „nie” (wskazania terenu objętego pismem jako części działki ewidencyjnej lub działek

ewidencyjnych (można dodać załącznik z określeniem granic terenu w formie graficznej).

<sup>2)</sup> Podaje się nazwę lub symbol klasy przeznaczenia terenu zgodnie ze standardami określonymi w przepisach wykonawczych wydanych na podstawie art. 16 ust. 2 ustawy z dnia 27 marca 2003 r. o planowaniu i zagospodarowaniu przestrzennym (Dz. U. z 2003 r. poz. 977, z późn. zm.).

<sup>3)</sup> W przypadku dołączenia do piśmie załączników zawierających dane osobowe, inne niż wymienione w pkt 4, 5 i 6, załączniki te należy zanonimizować, tj. ukryć dane osobowe.

# Pismo dotyczące aktu planowania przestr.

p. Cebrowski  
p. Kępcowski (3)



## 1. ORGAN, DO KTÓREGO JEST SKŁADANE PISMO

Nazwa: ... Prezydent Miasta Torunia – Miejska Pracownia Urbanistyczna

## 2. RODZAJ PISMA<sup>1)</sup>

- 2.1 wniosek do projektu aktu
- 2.2 uwaga do konsultowanego projektu aktu<sup>2)</sup>
- 2.3 wniosek o zmianę aktu<sup>2)</sup>
- 2.4 wniosek o sporządzenie aktu<sup>2)</sup>

MIEJSKA PRACOWNIA URBANISTYCZNA W TORUNIU  
Data wpływu: 31 MAJ 2024

## 3. RODZAJ AKTU PLANOWANIA PRZESTRZENNEGO<sup>1)</sup>

- 3.1. plan ogólny gminy
- 3.2. miejscowy plan zagospodarowania przestrzennego, w tym zintegrowany plan inwestycyjny lub miejscowy plan rewitalizacji
- 3.3. uchwała ustalająca zasady i warunki sytuowania obiektów małej architektury, tablic reklamowych i urządzeń reklamowych oraz ogrodzeń, ich gabaryty, standardy jakościowe oraz rodzaje materiałów budowlanych, z jakich mogą być wykonane
- 3.4. audyt krajobrazowy
- 3.5. plan zagospodarowania przestrzennego województwa

1598



## 4. DANE SKŁADAJĄCEGO PISMO<sup>4)</sup>

Imię i nazwisko lub nazwa: ..... Nowacki, Przepierski BIENO Sp. komandytowa  
Kraj: ..... Polska ..... Województwo: ..... Mazowieckie .....  
Powiat: ..... Gmina: ..... Warszawa .....  
Ulica: ..... Williama Heerleina Lindleya ..... Nr domu: ..... 16 ..... Nr lokalu: .....  
Miejscowość: ..... Warszawa ..... Kod pocztowy: ..... 02-013 .....  
E-mail(w przypadku gdy składający pismo posiada adres e-mail): ..... pnowacki@abler.pl .....  
Nr tel.(nieobowiązkowo): .....

Adres skrytki ePUAP lub adres do doręczeń elektronicznych<sup>5)</sup>: .....

4.1. Czy składający pismo jest właścicielem lub użytkownikiem wieczystym nieruchomości objętej wnioskiem lub uwagą?

Tak  Nie

## 5. ADRES DO KORESPONDENCJI SKŁADAJĄCEGO PISMO<sup>4)</sup>

(Nieobowiązkowo)

~~Kraj: ..... Województwo: .....  
Powiat: ..... Gmina: .....  
Ulica: ..... Nr domu: ..... Nr lokalu: .....  
Miejscowość: ..... Kod pocztowy: .....~~

## 6. DANE PEŁNOMOCNIKA<sup>4)</sup>

(Nieobowiązkowo)

pełnomocnik  pełnomocnik do doręczeń

~~Imię i nazwisko: .....  
Kraj: ..... Województwo: .....  
Powiat: ..... Gmina: .....  
Ulica: ..... Nr domu: ..... Nr lokalu: .....  
Miejscowość: ..... Kod pocztowy: .....  
E-mail(w przypadku gdy pełnomocnik posiada adres e-mail): .....  
Nr tel.(nieobowiązkowo): .....  
Adres skrytki ePUAP lub adres do doręczeń elektronicznych<sup>5)</sup>: .....~~

## 7. TREŚĆ PISMA

7.1. Treść<sup>6)</sup>: ... Wnosimy o możliwość pomniejszenia wydzielonych działek do 2000 m2. Na terenach pomiędzy

ulicami Grudziądzką a Forteczną i Nową Polną dopisać funkcję mieszkaniową wielorodzinną. Rada Miasta Torunia w 2023 roku uchwaliła plan miejscowy po zachodniej stronie ulicy Fortecznej na cele zabudowy wielorodzinnej. Dla w/w strefy wzdłuż ulicy Grudziądzkiej, Fortecznej i Nowej Polnej ustalić wysokość zabudowy bez ograniczeń tzn. bez wskazywania minimalnych i maksymalnych ilości kondygnacji oraz wysokości obiektów.

7.2. (Nieobowiązkowo) W przypadku wypełnienia, należy uzupełnić każdą z kolumn tabeli.

Szczegółowe informacje dotyczące treści pisma w odniesieniu do działek ewidencyjnych:

Lp.	7.2.1. Nazwa aktu planowania przestrzennego	7.2.2. Identyfikator or działki lub działek ewidencyjnych	7.2.3. Czy teren objęty pismem obejmuje całość działki lub działek ewidencyjnych?	7.2.4. Treść <sup>9)</sup>
1	... Plan ogólny .....	... Obręb 0030, działki 247, 256, 258, 220/5, 220/6 .....	<input checked="" type="checkbox"/> Tak <input type="checkbox"/> Nie	... Uzupełnić przeznaczenie o zabudowę mieszkaniową wielorodzinną, wysokość zabudowy oraz wielkość wydzielanych działek

7.3. (Nieobowiązkowo) W przypadku wypełnienia, należy uzupełnić każdą z kolumn tabeli.

Szczegółowe informacje dotyczące działek ewidencyjnych oraz niektórych parametrów – w przypadku zaznaczenia w pkt 2: wniosku do projektu aktu (pkt 2.1), uwagi do konsultowanego projektu aktu (pkt 2.2) lub wniosku o zmianę aktu (pkt 2.3) oraz w pkt 3: planu ogólnego gminy (pkt 3.1) lub miejscowego planu zagospodarowania przestrzennego, w tym zintegrowanego planu inwestycyjnego lub miejscowego planu rewitalizacji (pkt 3.2):

Lp.	7.3.1. Nazwa planu ogólnego gminy lub miejscowego planu zagospodarowania przestrzennego	7.3.2. Identyfikator działki lub działek ewidencyjnych	7.3.3. Czy teren objęty pismem obejmuje całość działki lub działek ewidencyjnych?	7.3.4. Nazwa lub nazwy klasy przeznaczenia terenu (albo symbol lub symbole klasy przeznaczenia terenu) <sup>10)</sup>	7.3.5. Maksymalny udział powierzchni zabudowy [%]	7.3.6. Maksymalna wysokość zabudowy [m]	7.3.7. Minimalny udział powierzchni biologicznie czynnej [%]
1	.....	.....	<input type="checkbox"/> Tak <input type="checkbox"/> Nie	.....	.....	.....	.....

## 8. OŚWIADCZENIE W SPRAWIE KORESPONDENCJI ELEKTRONICZNEJ

Wyrażam zgodę       Nie wyrażam zgody

na doręczanie korespondencji w niniejszej sprawie za pomocą środków komunikacji elektronicznej w rozumieniu art. 2 pkt 5 ustawy z dnia 18 lipca 2002 r. o świadczeniu usług drogą elektroniczną (Dz.U. z 2020 r. poz. 344).

## 9. ZAŁĄCZNIKI

- Pełnomocnictwo do reprezentowania składającego pismo lub pełnomocnictwo do doręczeń (zgodnie z ustawą z dnia 16 listopada 2006 r. o opłacie skarbowej (Dz. U. z 2023 r. poz. 2111)) – jeżeli składający pismo działa przez pełnomocnika.
- Potwierdzenie uiszczenia opłaty skarbowej od pełnomocnictwa – jeżeli obowiązek uiszczenia takiej opłaty wynika z ustawy z dnia 16 listopada 2006 r. o opłacie skarbowej.
- (Nieobowiązkowo). Określenie granic terenu w formie graficznej w przypadku wskazania terenu objętego pismem jako części działki ewidencyjnej lub działek ewidencyjnych.
- (Nieobowiązkowo). Inne załączniki – w przypadku zaznaczenia pola należy podać nazwy załączników.<sup>9)</sup>

## 10. PODPIS SKŁADAJĄCEGO PISMO (PEŁNOMOCNIKA) I DATA PODPISU

Podpis powinien być czytelny. Podpis i datę podpisu umieszcza się w przypadku składania pisma w postaci papierowej.

Podpis: ..... Nowacki, Przepierski „BIENO” Sp. z o.o.  
ul. Wilhelma Heesla 16

Data: 27.05.2024r.

Komplementariusz

Piotr Nowacki

Komplementariusz

Michał Wiktor Przepierski

<sup>1</sup>Mozna zaznaczyć więcej niż jedno pole. W ramach jednego pisma można wybrać tylko te akty, w przypadku których pismo będzie wysłane do tego samego organu wskazanego w pkt 1. W przypadku gdy treść wniosku lub uwagi związana jest z dokumentem powiązany z aktem planowania przestrzennego (np. sporządzanej w toku procedowania aktu, w ramach strategicznej oceny oddziaływania na środowisko, prognozy oddziaływania na środowisko), należy w pkt 3 wybrać rodzaj aktu planowania przestrzennego, którego ten dokument dotyczy, po czym wprowadzić treść wniosku lub uwagi w pkt 7.1 lub 7.2.

<sup>2</sup>Nie dotyczy planu zagospodarowania przestrzennego województwa.

<sup>3</sup>Nie dotyczy planu zagospodarowania przestrzennego województwa i audytu krajobrazowego.

<sup>4</sup>W pkt 4 należy podać adres zamieszkania albo siedziby składającego pismo. W przypadku wypełnienia pkt 5 podaje się adres do korespondencji składającego pismo, jeżeli jest inny niż adres podany w pkt 4. W przypadku wypełnienia pkt 6 podaje się adres zamieszkania albo siedziby pełnomocnika. W przypadku większej liczby składających pismo lub pełnomocników dane kolejnych składających pismo lub pełnomocników dodaje się w formularzu albo zamieszcza na osobnych stronach i dołącza do formularza.

<sup>5</sup>Adres skrytki ePUAP lub adres do doręczeń elektronicznych wskazuje się w przypadku wyrażenia zgody na doręczanie korespondencji za pomocą środków komunikacji elektronicznej, z zastrzeżeniem przypadków, w których organ, zgodnie z przepisami ustawy z dnia 18 listopada 2020 r. o doręczeniach elektronicznych (Dz. U. z 2023 r. poz. 285, z późn. zm.), ma obowiązek doręczenia korespondencji na adres do doręczeń elektronicznych.

<sup>6</sup>Maksymalna liczba znaków w pkt 7.1. wynosi 1000, natomiast w przypadku pkt 7.2.4. wartość ta odnosi się do pojedynczego wiersza. W przypadku potrzeby dodatkowego uzasadnienia, które wykracza poza wskazany limit znaków, uzasadnienie zamieszcza się na osobnych stronach i dołącza do formularza. W przypadku większej liczby wierszy w pkt 7.2.4. kolejne wiersze dodaje się w formularzu albo zamieszcza na osobnych stronach i dołącza do formularza.

<sup>7</sup>W przypadku zaznaczenia pola „nie” (wskazania terenu objętego planem jako część działki ewidencyjnej lub działek ewidencyjnych) można dodać załącznik z określeniem granic terenu w formie graficznej.

<sup>8</sup>Podaje się nazwę lub symbol klasy przeznaczania terenu zgodnie ze standardami określonymi w przepisach wykonawczych wydanych na podstawie art. 16 ust. 2 ustawy z dnia 27 marca 2003 r. o planowaniu i zagospodarowaniu przestrzennym (Dz. U. z 2023 r. poz. 977, z późn. zm.).

<sup>9</sup>W przypadku dołączenia do pisma załączników zawierających dane osobowe, inne niż wymienione w pkt 4, 5 i 6, załączniki te należy zanonimizować, tj. ukryć dane osobowe.

# Pismo dotyczące aktu planowania przestrz.

p. Celiński  
p. Kępcowski



## 1. ORGAN, DO KTÓREGO JEST SKŁADANE PISMO

Nazwa: Prezydent Miasta Torunia

## 2. RODZAJ PISMA<sup>1)</sup>

2.1. wniosek do projektu aktu

2.2. uwaga do konsultowanego projektu aktu

2.3. wniosek o zmianę aktu<sup>2)</sup>

2.4. wniosek o sporządzenie aktu

MIEJSKA PRACOWNIA USŁUG PRZESTRZENNYCH W TORUNIU

Data wpływu 31 MAJ 2024

## 3. RODZAJ AKTU PLANOWANIA PRZESTRZENNEGO<sup>1)</sup>

3.1. plan ogólny gminy

3.2. miejscowy plan zagospodarowania przestrzennego, w tym zintegrowany plan inwestycyjny lub miejscowy plan rewitalizacji

3.3. uchwała ustalająca zasady i warunki sytuowania obiektów małej architektury, tablic reklamowych i urządzeń reklamowych oraz ogrodzeń, ich gabaryty, standardy jakościowe oraz rodzaje materiałów budowlanych, z jakich mogą być wykonane

3.4. audyt krajobrazowy

3.5. plan zagospodarowania przestrzennego województwa

L. Dz. 1400

## 4. DANE SKŁADAJĄCEGO PISMO<sup>4)</sup>

Imię i nazwisko lub nazwa: APRO Investment sp. z o.o.

Kraj: Polska Województwo: Kujawsko – Pomorskie

Powiat: toruński Gmina: Toruń

Ulica: Lubicka Nr domu: 53 Nr lokalu: .....

Miejscowość: Toruń Kod pocztowy: 87-100 Toruń

E-mail (w przypadku gdy składający pismo posiada adres e-mail): m.mylike@apro.com.pl

Nr tel. (nieobowiązkowo): .....

Adres skrytki ePUAP lub adres do doręczeń elektronicznych<sup>5)</sup>: .....

4.1. Czy składający pismo jest właścicielem lub użytkownikiem wieczystym nieruchomości objętej wnioskiem lub uwagą?

tak  nie



## 5. ADRES DO KORESPONDENCJI SKŁADAJĄCEGO PISMO<sup>4)</sup>

(Nieobowiązkowo)

Kraj: ..... Województwo: .....

Powiat: ..... Gmina: .....

Ulica: ..... Nr domu: ..... Nr lokalu: .....

Miejscowość: ..... Kod pocztowy: .....

## 6. DANE PEŁNOMOCNIKA<sup>4)</sup>

(Nieobowiązkowo)

pełnomocnik  pełnomocnik do doręczeń

Imię i nazwisko: .....

Kraj: ..... Województwo: .....

Powiat: ..... Gmina: .....

Ulica: ..... Nr domu: ..... Nr lokalu: .....

Miejscowość: ..... Kod pocztowy: .....

E-mail (w przypadku gdy pełnomocnik posiada adres e-mail): .....

Nr tel. (nieobowiązkowo): .....

Adres skrytki ePUAP lub adres do doręczeń elektronicznych<sup>5)</sup>: .....

## 7. TREŚĆ PISMA

7.1. Treść

APRO Investment Sp. z o.o. jako właściciel nieruchomości o nr 4/7, 4/8, 4/9, 4/10 obręb 1, wnioskuje o objęcie całych nieruchomości strefą planistyczną SW (strefa wielofunkcyjna z zabudową mieszkaniową wielorodzinną) o podstawowym profilu funkcjonalnej strefy planistycznej: teren zabudowy mieszkaniowej wielorodzinnej, teren usług, teren komunikacji, teren zieleni urządzonej, teren infrastruktury technicznej oraz profilu dodatkowym jakim jest: teren zabudowy mieszkaniowej jednorodzinnej, teren handlu wielkopowierzchniowego, teren ogrodów działkowych, teren lasu, teren wód.

7.2.(Nieobowiązkowo) W przypadku wypełnienia, należy uzupełnić każdą z kolumn tabeli.

Szczegółowe informacje dotyczące treści pisma w odniesieniu do działek ewidencyjnych:

Lp.	7.2.1. Nazwa aktu planowania przestrzennego	7.2.2. Identyfikator or działki lub działek ewidencyjnych	7.2.3. Czy teren objęty pismem obejmuje całość działki lub działek ewidencyjnych <sup>6)</sup>	7.2.4. Treść <sup>6)</sup>
1	.....	.....	<input type="checkbox"/> tak <input type="checkbox"/> nie	.....

7.3.(Nieobowiązkowo) W przypadku wypełnienia, należy uzupełnić każdą z kolumn tabeli.

Szczegółowe informacje dotyczące działek ewidencyjnych oraz niektórych parametrów – w przypadku zaznaczenia w pkt 2: wniosku do projektu aktu (pkt 2.1), uwagi do konsultowanego projektu aktu (pkt 2.2) lub wniosku o zmianę aktu (pkt 2.3) oraz w pkt 3: planu ogólnego gminy (pkt 3.1) lub miejscowego planu zagospodarowania przestrzennego, w tym zintegrowanego planu inwestycyjnego lub miejscowego planu rewitalizacji (pkt 3.2):

Lp.	7.3.1. Nazwa planu ogólnego gminy lub miejscowego planu zagospodarowania przestrzennego	7.3.2. Identyfikator działki lub działek ewidencyjnych	7.3.3. Czy teren objęty pismem obejmuje całość działki lub działek ewidencyjnych <sup>7)</sup>	7.3.4. Nazwa lub nazwy klasy przeznaczenia terenu (albo symbol lub symbole klasy przeznaczenia terenu) <sup>7)</sup>	7.3.5. Maksymalny udział powierzchni zabudowy [%]	7.3.6. Maksymalna wysokość zabudowy [m]	7.3.7. Minimalny udział powierzchni biologicznie czynnej [%]
1			<input type="checkbox"/> tak <input type="checkbox"/> nie				

## 8. OŚWIADCZENIE W SPRAWIE KORESPONDENCJI ELEKTRONICZNEJ

Wyrażam zgodę  Nie wyrażam zgody

na doręczanie korespondencji w niniejszej sprawie za pomocą środków komunikacji elektronicznej w rozumieniu art. 2 pkt 5 ustawy z dnia 18 lipca 2002 r. o świadczeniu usług drogą elektroniczną (Dz.U. z 2020 r. poz. 344).

## 9. ZAŁĄCZNIKI

- Pełnomocnictwo do reprezentowania składającego pismo lub pełnomocnictwo do doręczeń (zgodnie z ustawą z dnia 16 listopada 2006 r. o opłacie skarbowej (Dz. U. z 2023 r. poz. 2111)) – jeżeli składający pismo działa przez pełnomocnika.
- Potwierdzenie uiszczenia opłaty skarbowej od pełnomocnictwa – jeżeli obowiązek uiszczenia takiej opłaty wynika z ustawy z dnia 16 listopada 2006 r. o opłacie skarbowej.
- (Nieobowiązkowo). Określenie granic terenu w formie graficznej w przypadku wskazania terenu objętego pismem jako części działki ewidencyjnej lub działek ewidencyjnych.
- (Nieobowiązkowo). Inne załączniki – w przypadku zaznaczenia pola należy podać nazwy załączników.<sup>8)</sup>

## 10. PODPIS SKŁADAJĄCEGO PISMO (PEŁNOMOCNIKA) I DATA PODPISU

Podpis powinien być czytelny. Podpis / datę podpisu umieszcza się w przypadku składania pisma w postaci papierowej.

Podpis: .....  
 .....  
 WICEPREZES ZARZĄDU  
 Marek Antoniewicz  
 Data: 29.05.2024.....

APRO Investment Sp. z o.o.  
 87-100 Trzcin, ul. Łódzka 73  
 tel. (58) 657 66 55, 657 66 57  
 NIP: 554-02-39-548

<sup>1</sup>Można zaznaczyć więcej niż jedno pole. W ramach jednego pisma można wybrać tylko te akty, w przypadku których pismo będzie wysyłane do tego samego organu wskazanego w pkt 1. W przypadku gdy treść wniosku lub uwagi załączona jest z dokumentem powiązany z aktem planowania przestrzennego (np. sporządzanej w toku procedowania aktu, w ramach strategicznej oceny oddziaływania na środowisko, prognozy oddziaływania na środowisko), należy w pkt 3 wybrać rodzaj aktu planowania przestrzennego, którego ten dokument dotyczy, po czym wprowadzić treść wniosku lub uwagi w pkt 7.1 lub 7.2.

<sup>2</sup>Nie dotyczy planu zagospodarowania przestrzennego województwa.

<sup>3</sup>Nie dotyczy planu zagospodarowania przestrzennego województwa i audytu krajobrazowego.

<sup>4</sup>W pkt 4 należy podać adres zamieszkania albo siedziby składającego pismo. W przypadku wypełnienia pkt 5 podaje się adres do korespondencji składającego pismo, jeżeli jest inny niż adres podany w pkt 4. W przypadku wypełnienia pkt 6 podaje się adres zamieszkania albo siedziby pełnomocnika. W przypadku większej liczby składających pismo lub pełnomocników dane kolejnych składających pismo lub pełnomocników dodaje się w formularzu albo zamieszcza na osobnych stronach i dołącza do formularza.

<sup>5</sup>Adres skrytki ePUAP lub adres do doręczeń elektronicznych wskazuje się w przypadku wyrażenia zgody na doręczanie korespondencji za pomocą środków komunikacji elektronicznej, z zastrzeżeniem przypadków, w których organ, zgodnie z przepisami ustawy z dnia 18 listopada 2020 r. o doręczeniach elektronicznych (Dz. U. z 2023 r. poz. 289, z późn. zm.), ma obowiązek doręczenia korespondencji na adres do doręczeń elektronicznych.

<sup>6</sup>W przypadku zaznaczenia pola „nie” (wskazania terenu objętego pismem jako części działki ewidencyjnej lub działek ewidencyjnych) można dodać załącznik z określeniem granic terenu w formie graficznej.

<sup>7</sup>Podaje się nazwę lub symbol klasy przeznaczenia terenu zgodnie ze standardami określonymi w przepisach wykonawczych wydanych na podstawie art. 16 ust. 2 ustawy z dnia 27 marca 2003 r. o planowaniu i zagospodarowaniu przestrzennym (Dz. U. z 2023 r. poz. 977, z późn. zm.).

<sup>8</sup>W przypadku dołączenia do pisma załączników zawierających dane osobowe, inne niż wymienione w pkt 4, 5 i 6, załączniki te należy zanonimizować, tj. ukryć dane osobowe.

p. Cechowski  
p. Kępcowski

## Pismo dotyczące aktu planowania przestrzennego



RPU/42441/2024  
Data: 2024-05-29

### 1. ORGAN, DO KTÓREGO JEST SKŁADANE PISMO

Nazwa: Prezydent Miasta Torunia

### 2. RODZAJ PISMA<sup>1)</sup>

- 2.1. wniosek do projektu aktu
- 2.2. uwaga do konsultowanego projektu
- 2.3. wniosek o zmianę aktu<sup>2)</sup>
- 2.4. wniosek o sporządzenie aktu<sup>3)</sup>

MIĘSKA PRACOWNIA URBANISTYCZNA I TORUNIA

Data wpływu: 3.1.16.1.2024

### 3. RODZAJ AKTU PLANOWANIA PRZESTRZENNEGO<sup>1)</sup>

- 3.1. plan ogólny gminy
- 3.2. miejscowy plan zagospodarowania przestrzennego, w tym zintegrowany plan inwestycyjny lub miejscowy plan rewitalizacji
- 3.3. uchwała ustalająca zasady i warunki sytuowania obiektów małej architektury, tablic reklamowych i urządzeń reklamowych oraz ogrodzeń, ich gabaryty, standardy jakościowe oraz rodzaje materiałów budowlanych, z jakich mogą być wykonane
- 3.4. audyt krajobrazowy
- 3.5. plan zagospodarowania przestrzennego województwa

Lp: 140A



### 4. DANE SKŁADAJĄCEGO PISMO<sup>4)</sup>

Imię i nazwisko lub nazwa: APRO Investment sp. z o.o.  
 Kraj: Polska Województwo: Kujawsko – Pomorskie  
 Powiat: toruński Gmina: Toruń  
 Ulica: Lubicka Nr domu: 53 Nr lokalu: .....  
 Miejscowość: Toruń Kod pocztowy: 87-100 Toruń  
 E-mail (w przypadku gdy składający pismo posiada adres e-mail): m.mylike@apro.com  
 Nr tel. (nieobowiązkowo): .....

Adres skrytki ePUAP lub adres do doręczeń elektronicznych<sup>5)</sup>: .....

4.1. Czy składający pismo jest właścicielem lub użytkownikiem wieczystym nieruchomości objętej wnioskiem lub uwagą?

tak  nie

### 5. ADRES DO KORESPONDENCJI SKŁADAJĄCEGO PISMO<sup>4)</sup>

(Nieobowiązkowo)

Kraj: ..... Województwo: .....  
 Powiat: ..... Gmina: .....  
 Ulica: ..... Nr domu: ..... Nr lokalu: .....  
 Miejscowość: ..... Kod pocztowy: .....

### 6. DANE PEŁNOMOCNIKA<sup>4)</sup>

(Nieobowiązkowo)

pełnomocnik  pełnomocnik do doręczeń

Imię i nazwisko: .....  
 Kraj: ..... Województwo: .....  
 Powiat: ..... Gmina: .....  
 Ulica: ..... Nr domu: ..... Nr lokalu: .....  
 Miejscowość: ..... Kod pocztowy: .....  
 E-mail (w przypadku gdy pełnomocnik posiada adres e-mail): .....  
 Nr tel. (nieobowiązkowo): .....  
 Adres skrytki ePUAP lub adres do doręczeń elektronicznych<sup>5)</sup>: .....

### 7. TREŚĆ PISMA

7.1. Treść

APRO Investment Sp. z o.o. jako właściciel dz. nr 144, 149, 154 obręb 21 wnioskuje się o objęcie całych nieruchomości strefą SW (strefa wielofunkcyjna z zabudową mieszkaniową wielorodzinną) o podstawowym profilu funkcjonalnej strefy planistycznej: teren zabudowy mieszkaniowej wielorodzinnej, teren usług, teren komunikacji, teren zieleni urządzonej, teren infrastruktury technicznej oraz profilu dodatkowym jakim jest: teren zabudowy mieszkaniowej jednorodzinnej, teren handlu wielkopowierzchniowego, teren ogrodów działkowych, teren lasu, teren wód.

7.2.(Nieobowiązkowo) W przypadku wypełnienia, należy uzupełnić każdą z kolumn tabeli.

Szczegółowe informacje dotyczące treści pisma w odniesieniu do działek ewidencyjnych:

Lp.	7.2.1. Nazwa aktu planowania przestrzennego	7.2.2. Identyfikator or działki lub działek ewidencyjnych	7.2.3. Czy teren objęty pismem obejmuje całość działki lub działek ewidencyjnych <sup>2)</sup>	7.2.4. Treść <sup>2)</sup>
1	.....	.....	<input type="checkbox"/> tak <input type="checkbox"/> nie	.....

7.3.(Nieobowiązkowo) W przypadku wypełnienia, należy uzupełnić każdą z kolumn tabeli.

Szczegółowe informacje dotyczące działek ewidencyjnych oraz niektórych parametrów – w przypadku zaznaczenia w pkt 2: wniosku do projektu aktu (pkt 2.1), uwagi do konsultowanego projektu aktu (pkt 2.2) lub wniosku o zmianę aktu (pkt 2.3) oraz w pkt 3: planu ogólnego gminy (pkt 3.1) lub miejscowego planu zagospodarowania przestrzennego, w tym zintegrowanego planu inwestycyjnego lub miejscowego planu rewitalizacji (pkt 3.2):

Lp.	7.3.1. Nazwa planu ogólnego gminy lub miejscowego planu zagospodarowania przestrzennego	7.3.2. Identyfikator działki lub działek ewidencyjnych	7.3.3. Czy teren objęty pismem obejmuje całość działki lub działek ewidencyjnych <sup>1)</sup>	7.3.4. Nazwa lub nazwy klasy przeznaczenia terenu (albo symbol lub symbole klasy przeznaczenia terenu) <sup>1)</sup>	7.3.5. Maksymalny udział powierzchni zabudowy [%]	7.3.6. Maksymalna wysokość zabudowy [m]	7.3.7. Minimalny udział powierzchni biologicznie czynnej [%]
1	.....	.....	<input type="checkbox"/> tak <input type="checkbox"/> nie	.....	.....	.....	.....

## 8. OŚWIADCZENIE W SPRAWIE KORESPONDENCJI ELEKTRONICZNEJ

Wyrażam zgodę  Nie wyrażam zgody

na doręczanie korespondencji w niniejszej sprawie za pomocą środków komunikacji elektronicznej w rozumieniu art. 2 pkt 5 ustawy z dnia 18 lipca 2002 r. o świadczeniu usług drogą elektroniczną (Dz.U. z 2020 r. poz. 344).

## 9. ZAŁĄCZNIKI

- Pełnomocnictwo do reprezentowania składającego pismo lub pełnomocnictwo do doręczeń (zgodnie z ustawą z dnia 18 listopada 2006 r. o opłacie skarbowej (Dz. U. z 2023 r. poz., 2111)) – jeżeli składający pismo działa przez pełnomocnika.
- Potwierdzenie uiszczenia opłaty skarbowej od pełnomocnictwa – jeżeli obowiązek uiszczenia takiej opłaty wynika z ustawy z dnia 18 listopada 2006 r. o opłacie skarbowej.
- (Nieobowiązkowo). Określenie granic terenu w formie graficznej w przypadku wskazania terenu objętego pismem jako części działki ewidencyjnej lub działek ewidencyjnych.
- (Nieobowiązkowo). Inne załączniki – w przypadku zaznaczenia pola należy podać nazwy załączników.<sup>3)</sup>

## 10. PODPIS SKŁADAJĄCEGO PISMO (PEŁNOMOCNIKA) I DATA PODPISU

Podpis powinien być czytelny. Podpis i datę podpisu umieszcza się w przypadku składania pisma w postaci papierowej.

Podpis: ..... Data: 29.05.2024

APRO Investment Sp. z o.o.  
 87-100 Toruń, ul. Łubińska 5  
 tel. (58) 657 61 95, 657 60 57  
 NIP: 554-02-38-840

<sup>1</sup>Można zaznaczyć więcej niż jedno pole. W ramach jednego pisma można wybrać tylko te akty, w przypadku których pismo będzie wysyłane do tego samego organu wskazanego w pkt 1. W przypadku gdy treść wniosku lub uwagi związana jest z dokumentem powiązany z aktem planowania przestrzennego (np. sporządzony w toku procedowania aktu, w ramach strategicznej oceny oddziaływania na środowisko, prognozy oddziaływania na środowisko), należy w pkt 3 wybrać rodzaj aktu planowania przestrzennego, którego ten dokument dotyczy, po czym wprowadzić treść wniosku lub uwagi w pkt 7.1 lub 7.2.

<sup>2</sup>Nie dotyczy planu zagospodarowania przestrzennego województwa.

<sup>3</sup>Nie dotyczy planu zagospodarowania przestrzennego województwa i audytu krajobrazowego.

<sup>4</sup>W pkt 4 należy podać adres zamieszkania albo siedziby składającego pismo. W przypadku wypełnienia pkt 5 podaje się adres do korespondencji składającego pismo, jeżeli jest inny niż adres podany w pkt 4. W przypadku wypełnienia pkt 6 podaje się adres zamieszkania albo siedziby pełnomocnika. W przypadku większej liczby składających pismo lub pełnomocników dane kolejnych składających pismo lub pełnomocników dodaje się w formularzu albo zamieszcza na osobnych stronach i dołącza do formularza.

<sup>5</sup>Adres strony ePUAP lub adres do doręczeń elektronicznych wskazuje się w przypadku wyrażenia zgody na doręczanie korespondencji za pomocą środków komunikacji elektronicznej, z zastrzeżeniem przypadków, w których organ, zgodnie z przepisami ustawy z dnia 18 listopada 2020 r. o doręczeniach elektronicznych (Dz. U. z 2023 r. poz. 285, z późn. zm.), ma obowiązek doręczenia korespondencji na adres do doręczeń elektronicznych.

<sup>6</sup>W przypadku zaznaczenia pola „nie” (wskazania terenu objętego pismem jako części działki ewidencyjnej lub działek ewidencyjnych) można dodać załącznik z określeniem granic terenu w formie graficznej.

<sup>7</sup>Podaje się nazwę lub symbol klasy przeznaczenia terenu zgodnie ze standardami określonymi w przepisach wykonawczych wydanych na podstawie art. 16 ust. 2 ustawy z dnia 27 marca 2003 r. o planowaniu i zagospodarowaniu przestrzennym (Dz. U. z 2023 r. poz. 977, z późn. zm.).

<sup>8</sup>W przypadku dołączenia do pisma załączników zawierających dane osobowe, inne niż wymienione w pkt 4, 5 i 6, załączniki te należy zanonimizować, tj. ukryć dane osobowe.

P. Celiowski  
P. Kępkowski

## Pismo dotyczące aktu planowania przestrzennego

### 1. ORGAN, DO KTÓREGO JEST SKŁADANE PISMO

Nazwa: Prezydent Miasta Torunia



RP/42435/2024  
Data: 2024-05-29

### 2. RODZAJ PISMA<sup>1)</sup>

- 2.1. wniosek do projektu aktu       2.2. uwaga do konsultowanego projektu z
- 2.3. wniosek o zmianę aktu<sup>2)</sup>       2.4. wniosek o sporządzenie aktu<sup>3)</sup>

MIĘDZA PRACOWNIA I URZĄDZICIELI W TORUNIU

Data wpływu: 31 MAJ 2024

102

### 3. RODZAJ AKTU PLANOWANIA PRZESTRZENNEGO<sup>1)</sup>

- 3.1. plan ogólny gminy
- 3.2. miejscowy plan zagospodarowania przestrzennego, w tym zintegrowany plan inwestycyjny lub miejscowy plan rewitalizacji
- 3.3. uchwała ustalająca zasady i warunki sytuowania obiektów małej architektury, tablic reklamowych i urządzeń reklamowych oraz ogrodzeń, ich gabaryty, standardy jakościowe oraz rodzaje materiałów budowlanych, z jakich mogą być wykonane
- 3.4. audyt krajobrazowy
- 3.5. plan zagospodarowania przestrzennego województwa



### 4. DANE SKŁADAJĄCEGO PISMO<sup>4)</sup>

Imię i nazwisko lub nazwa: APRO Investment sp. z o.o.  
 Kraj: Polska Województwo: Kujawsko – Pomorskie  
 Powiat: toruński Gmina: Toruń  
 Ulica: Lubicka Nr domu: 53 Nr lokalu: .....  
 Miejscowość: Toruń Kod pocztowy: 87-100 Toruń  
 E-mail (w przypadku gdy składający pismo posiada adres e-mail): m.mylke@apro.com  
 Nr tel. (nieobowiązkowo): .....

Adres skrytki ePUAP lub adres do doręczeń elektronicznych<sup>5)</sup>: .....

4.1. Czy składający pismo jest właścicielem lub użytkownikiem wieczystym nieruchomości objętej wnioskiem lub uwagą?

tak  nie

### 5. ADRES DO KORESPONDENCJI SKŁADAJĄCEGO PISMO<sup>4)</sup>

(Nieobowiązkowo)

Kraj: ..... Województwo: .....

Powiat: ..... Gmina: .....

Ulica: ..... Nr domu: ..... Nr lokalu: .....

Miejscowość: ..... Kod pocztowy: .....

### 6. DANE PEŁNOMOCNIKA<sup>4)</sup>

(Nieobowiązkowo)

pełnomocnik  pełnomocnik do doręczeń

Imię i nazwisko: .....

Kraj: ..... Województwo: .....

Powiat: ..... Gmina: .....

Ulica: ..... Nr domu: ..... Nr lokalu: .....

Miejscowość: ..... Kod pocztowy: .....

E-mail (w przypadku gdy pełnomocnik posiada adres e-mail): .....

Nr tel. (nieobowiązkowo): .....

Adres skrytki ePUAP lub adres do doręczeń elektronicznych<sup>5)</sup>: .....

### 7. TREŚĆ PISMA

7.1. Treść

7.2.(Nieobowiązkowo) W przypadku wypełnienia, należy uzupełnić każdą z kolumn tabeli.

APRO Investment Sp. z o.o. wnioskuję o objęcie dz. nr 139/20, 193/21, 139/22 nr obręb 54 strefą planistyczną SW (strefa wielofunkcyjna z zabudową mieszkaniową wielorodzinną o podstawowym profilu funkcjonalnej strefy planistycznej: teren zabudowy mieszkaniowej wielorodzinnej, teren usług, teren komunikacji, teren zieleni urządzonej, teren infrastruktury technicznej oraz profilu dodatkowym jakim jest: teren zabudowy mieszkaniowej jednorodzinnej, teren handlu wielkopowierzchniowego, teren ogrodów działkowych, teren lasu, teren wód.

Szczegółowe informacje dotyczące treści pisma w odniesieniu do działek ewidencyjnych:

Lp.	7.2.1. Nazwa aktu planowania przestrzennego	7.2.2. Identyfikator or działki lub działek ewidencyjnych	7.2.3. Czy teren objęty pismem obejmuje całość działki lub działek ewidencyjnych <sup>2)</sup>	7.2.4. Treść <sup>3)</sup>
1	.....	.....	<input type="checkbox"/> tak <input type="checkbox"/> nie	.....

7.3.(Nieobowiązkowo) W przypadku wypełnienia, należy uzupełnić każdą z kolumn tabeli.

Szczegółowe informacje dotyczące działek ewidencyjnych oraz niektórych parametrów – w przypadku zaznaczenia w pkt 2: wniosku do projektu aktu (pkt 2.1), uwagi do konsultowanego projektu aktu (pkt 2.2) lub wniosku o zmianę aktu (pkt 2.3) oraz w pkt 3: planu ogólnego gminy (pkt 3.1) lub miejscowego planu zagospodarowania przestrzennego, w tym zintegrowanego planu inwestycyjnego lub miejscowego planu rewitalizacji (pkt 3.2):

Lp.	7.3.1. Nazwa planu ogólnego gminy lub miejscowego planu zagospodarowania przestrzennego	7.3.2. Identyfikator działki lub działek ewidencyjnych	7.3.3. Czy teren objęty pismem obejmuje całość działki lub działek ewidencyjnych <sup>1)</sup>	7.3.4. Nazwa lub nazwy klasy przeznaczenia terenu (albo symbol lub symbole klasy przeznaczenia terenu) <sup>2)</sup>	7.3.5. Maksymalny udział powierzchni zabudowy [%]	7.3.6. Maksymalna wysokość zabudowy [m]	7.3.7. Minimum udział powierzchni biologicznie czynnej [%]
1	.....	.....	<input type="checkbox"/> tak <input type="checkbox"/> nie	.....	.....	.....	.....

## 8. OŚWIADCZENIE W SPRAWIE KORESPONDENCJI ELEKTRONICZNEJ

Wyrażam zgodę  Nie wyrażam zgody

na doręczanie korespondencji w niniejszej sprawie za pomocą środków komunikacji elektronicznej w rozumieniu art. 2 pkt 5 ustawy z dnia 18 lipca 2002 r. o świadczeniu usług drogą elektroniczną (Dz.U. z 2020 r. poz. 344).

## 9. ZAŁĄCZNIKI

- Pełnomocnictwo do reprezentowania składającego pismo lub pełnomocnictwo do doręczeń (zgodnie z ustawą z dnia 16 listopada 2006 r. o opłacie skarbowej (Dz. U. z 2023 r. poz. 2111)) – jeżeli składający pismo działa przez pełnomocnika.
- Potwierdzenie uiszczenia opłaty skarbowej od pełnomocnicwa- jeżeli obowiązek uiszczenia takiej opłaty wynika z ustawy z dnia 16 listopada 2006 r. o opłacie skarbowej.
- (Nieobowiązkowo). Określenie granic terenu w formie graficznej w przypadku wskazania terenu objętego pismem jako części działki ewidencyjnej lub działek ewidencyjnych.
- (Nieobowiązkowo). Inne załączniki – w przypadku zaznaczenia pola należy podać nazwy załączników<sup>4)</sup>

## 10. PODPIS SKŁADAJĄCEGO PISMO (PEŁNOMOCNIKA) I DATA PODPISU

Podpis powinien być czytelny. Podpis i datę podpisu umieszcza się w przypadku składania pisma w postaci papierowej.

Podpis: .....

Data: 29.05.2024

APRO-Investment Sp. z o.o.  
 87-100 Toruń, ul. Lubiczka 57  
 tel. (56) 657 68 55; 657 68 56  
 NIP: 554-02-39-546

<sup>1</sup>Można zaznaczyć więcej niż jedno pole. W ramach jednego pisma można wybrać tylko te akty, w przypadku których pismo będzie wysyłane do tego samego organu wskazanego w pkt 1. W przypadku gdy treść wniosku lub uwagi związana jest z dokumentem powiązany z aktem planowania przestrzennego (np. sporządzany w toku procedowania aktu, w ramach strategicznej oceny oddziaływania na środowisko, prognozy oddziaływania na środowisko), należy w pkt 3 wybrać rodzaj aktu planowania przestrzennego, którego ten dokument dotyczy, po czym wprowadzić treść wniosku lub uwagi w pkt 7.1 lub 7.2.

<sup>2</sup>Nie dotyczy planu zagospodarowania przestrzennego województwa.

<sup>3</sup>Nie dotyczy planu zagospodarowania przestrzennego województwa i audytu krajobrazowego.

<sup>4</sup>W pkt 4 należy podać adres zamieszkania albo siedziby składającego pismo. W przypadku wypełnienia pkt 5 podaje się adres do korespondencji składającego pismo, jeżeli jest inny niż adres podany w pkt 4. W przypadku wypełnienia pkt 6 podaje się adres zamieszkania albo siedziby pełnomocnika. W przypadku większej liczby składających pismo lub pełnomocników dane kolejnych składających pismo lub pełnomocników dostaje się w formularzu albo zamieszcza na osobnych stronach i dołącza do formularza.

<sup>5</sup>Adres skrytki ePUAP lub adres do doręczeń elektronicznych wskazuje się w przypadku wystąpienia zgody na doręczanie korespondencji za pomocą środków komunikacji elektronicznej, z zastrzeżeniem przypadków, w których organ, zgodnie z przepisami ustawy z dnia 18 listopada 2020 r. o doręczeniach elektronicznych (Dz. U. z 2023 r. poz. 285, z późn. zm.), ma obowiązek doręczenia korespondencji na adres do doręczeń elektronicznych.

<sup>6</sup>W przypadku zaznaczenia pola „nie” (wskazania terenu objętego pismem jako części działki ewidencyjnej lub działek ewidencyjnych) można dodać załącznik z określeniem granic terenu w formie graficznej.

<sup>7</sup>Podaje się nazwę lub symbol klasy przeznaczenia terenu zgodnie ze standardami określonymi w przepisach wykonawczych wydanych na podstawie art. 16 ust. 2 ustawy z dnia 27 marca 2003 r. o planowaniu i zagospodarowaniu przestrzennym (Dz. U. z 2023 r. poz. 977, z późn. zm.).

<sup>8</sup>W przypadku dołączenia do pisma załączników zawierających dane osobowe, inne niż wymienione w pkt 4, 5 i 6, załączniki te należy zanonimizować, tj. ukryć dane osobowe.

A. Cethauslar  
P. Kephouska

## Pismo dotyczące aktu planowania przestrzennego



RPL/42432/2024  
Data: 2024-05-29

### 1. ORGAN, DO KTÓREGO JEST SKŁADANE PISMO

Nazwa: Prezydent Miasta Torunia

### 2. RODZAJ PISMA<sup>1)</sup>

- 2.1. wniosek do projektu aktu
- 2.2. uwaga do konsultowanego projektu
- 2.3. wniosek o zmianę aktu<sup>2)</sup>
- 2.4. wniosek o sporządzenie aktu

MIĘSKA PRACOWNIA ORGANISTYCZNA W TORUNIU

Data wpływu: 31 MAJ 2024

### 3. RODZAJ AKTU PLANOWANIA PRZESTRZENNEGO<sup>1)</sup>

- 3.1. plan ogólny gminy
- 3.2. miejscowy plan zagospodarowania przestrzennego, w tym zintegrowany plan inwestycyjny lub miejscowy plan rewitalizacji
- 3.3. uchwała ustalająca zasady i warunki sytuowania obiektów małej architektury, tablic reklamowych i urządzeń reklamowych oraz ogrodzeń, ich gabaryty, standardy jakościowe oraz rodzaje materiałów budowlanych, z jakich mogą być wykonane
- 3.4. audyt krajobrazowy
- 3.5. plan zagospodarowania przestrzennego województwa

L. Dz. M103

### 4. DANE SKŁADAJĄCEGO PISMO<sup>4)</sup>

Imię i nazwisko lub nazwa: APRO Investment sp. z o.o.  
 Kraj: Polska Województwo: Kujawsko – Pomorskie  
 Powiat: toruński Gmina: Toruń  
 Ulica: Lubicka Nr domu: 53 Nr lokalu: .....  
 Miejscowość: Toruń Kod pocztowy: 87-100 Toruń  
 E-mail (w przypadku gdy składający pismo posiada adres e-mail): m.mylke@apro.com  
 Nr tel. (nieobowiązkowo): .....



Adres skrytki ePUAP lub adres do doręczeń elektronicznych<sup>5)</sup>: .....

4.1. Czy składający pismo jest właścicielem lub użytkownikiem wieczystym nieruchomości objętej wnioskiem lub uwagą?

X tak  nie

### 5. ADRES DO KORESPONDENCJI SKŁADAJĄCEGO PISMO<sup>4)</sup>

(Nieobowiązkowo)

Kraj: ..... Województwo: .....  
 Powiat: ..... Gmina: .....  
 Ulica: ..... Nr domu: ..... Nr lokalu: .....  
 Miejscowość: ..... Kod pocztowy: .....

### 6. DANE PEŁNOMOCNIKA<sup>4)</sup>

(Nieobowiązkowo)

pełnomocnik  pełnomocnik do doręczeń

Imię i nazwisko: .....

Kraj: ..... Województwo: .....  
 Powiat: ..... Gmina: .....  
 Ulica: ..... Nr domu: ..... Nr lokalu: .....  
 Miejscowość: ..... Kod pocztowy: .....

E-mail (w przypadku gdy pełnomocnik posiada adres e-mail): .....

Nr tel. (nieobowiązkowo): .....

Adres skrytki ePUAP lub adres do doręczeń elektronicznych<sup>5)</sup>: .....

### 7. TREŚĆ PISMA

7.1. Treść

7.2. (Nieobowiązkowo) W przypadku wypełnienia, należy uzupełnić każdą z kolumn tabeli.

APRO Investment Sp. z o.o. jako właściciel nieruchomości 396/8, 396/9, 396/11, 292/5, 186/14, 290/3, 292/10, 455 wnioskuję o objęcie całej nieruchomości strefą planistyczną SW (strefa wielofunkcyjna z zabudową mieszkaniową wielorodzinną o podstawowym profilu funkcjonalnej strefy planistycznej: teren zabudowy mieszkaniowej wielorodzinnej, teren usług, teren komunikacji, teren zieleni urządzonej, teren infrastruktury technicznej oraz profilu dodatkowym jakim jest: teren zabudowy mieszkaniowej jednorodzinnej, teren handlu wielkopowierzchniowego, teren ogrodów działkowych, teren lasu, teren wód.

Szczegółowe informacje dotyczące treści pisma w odniesieniu do działek ewidencyjnych:

Lp.	7.2.1. Nazwa aktu planowania przestrzennego	7.2.2. Identyfikator or działki lub działek ewidencyjnych	7.2.3. Czy teren objęty pismem obejmuje całość działki lub działek ewidencyjnych <sup>6)</sup>	7.2.4. Treść <sup>6)</sup>
1	.....	.....	<input type="checkbox"/> tak <input type="checkbox"/> nie	.....

7.3. (Nieobowiązkowo) W przypadku wypełnienia, należy uzupełnić każdą z kolumn tabeli.

Szczegółowe informacje dotyczące działek ewidencyjnych oraz niektórych parametrów – w przypadku zaznaczenia w pkt 2: wniosku do projektu aktu (pkt 2.1), uwagi do konsultowanego projektu aktu (pkt 2.2) lub wniosku o zmianę aktu (pkt 2.3) oraz w pkt 3: planu ogólnego gminy (pkt 3.1) lub miejscowego planu zagospodarowania przestrzennego, w tym zintegrowanego planu inwestycyjnego lub miejscowego planu rewitalizacji (pkt 3.2):

Lp.	7.3.1. Nazwa planu ogólnego gminy lub miejscowego planu zagospodarowania przestrzennego	7.3.2. Identyfikator działki lub działek ewidencyjnych	7.3.3. Czy teren objęty pismem obejmuje całość działki lub działek ewidencyjnych <sup>7)</sup>	7.3.4. Nazwa lub nazwy klasy przeznaczenia terenu (albo symbol lub symbole klasy przeznaczenia terenu) <sup>7)</sup>	7.3.5. Maksymalny udział powierzchni zabudowy [%]	7.3.6. Maksymalna wysokość zabudowy [m]	7.3.7. Minimalny udział powierzchni biologicznie czynnej [%]
1	.....	.....	<input type="checkbox"/> tak <input type="checkbox"/> nie	.....	.....	.....	.....

## 8. OŚWIADCZENIE W SPRAWIE KORESPONDENCJI ELEKTRONICZNEJ

Wyrażam zgodę  Nie wyrażam zgody

na doręczanie korespondencji w niniejszej sprawie za pomocą środków komunikacji elektronicznej w rozumieniu art. 2 pkt 5 ustawy z dnia 18 lipca 2002 r. o świadczeniu usług drogą elektroniczną (Dz.U. z 2020 r. poz. 344).

## 9. ZAŁĄCZNIKI

- Pełnomocnictwo do reprezentowania składającego pismo lub pełnomocnictwo do doręczeń (zgodnie z ustawą z dnia 16 listopada 2006 r. o opłacie skarbowej (Dz. U. z 2023 r. poz., 2111)) – jeżeli składający pismo działa przez pełnomocnika.
- Potwierdzenie uiszczenia opłaty skarbowej od pełnomocnictwa – jeżeli obowiązek uiszczenia takiej opłaty wynika z ustawy z dnia 16 listopada 2006 r. o opłacie skarbowej.
- (Nieobowiązkowo). Określenie granic terenu w formie graficznej w przypadku wskazania terenu objętego pismem jako części działki ewidencyjnej lub działek ewidencyjnych.
- (Nieobowiązkowo). Inne załączniki – w przypadku zaznaczenia pola należy podać nazwy załączników.<sup>8)</sup>

## 10. PODPIS SKŁADAJĄCEGO PISMO (PEŁNOMOCNIKA) I DATA PODPISU

Podpis powinien być czytelny. Podpis i datę podpisu umieszcza się w przypadku składania pisma w postaci papierowej.

PREZES ZARZĄDU

WICEPREZES ZARZĄDU

Podpis: Mieczysław... Marek Antoni...

Data: 29.05.2024

APRO Investment Sp. z o.o.  
87-100 Teruń, ul. Lubicka 53  
tel. (56) 657 66 55, 657 66 57  
NIP: 554-02-39-546

\*Można zaznaczyć więcej niż jedno pole. W ramach jednego pisma można wybrać tylko te akty, w przypadku których pismo będzie wysyłane do tego samego organu wskazanego w pkt 1. W przypadku gdy treść wniosku lub uwagi związana jest z dokumentem powiązany z aktem planowania przestrzennego (np. sporządzanej w toku procedowania aktu, w ramach strategicznej oceny oddziaływania na środowisko, prognozy oddziaływania na środowisko), należy w pkt 3 wybrać rodzaj aktu planowania przestrzennego, którego ten dokument dotyczy, po czym wprowadzić treść wniosku lub uwagi w pkt 7.1 lub 7.2.

\*Nie dotyczy planu zagospodarowania przestrzennego województwa.

\*Nie dotyczy planu zagospodarowania przestrzennego województwa i audytu krajobrazowego.

\*W pkt 4 należy podać adres zamieszkania albo siedziby składającego pismo. W przypadku wypełnienia pkt 5 podaje się adres korespondencji składającego pismo, jeżeli jest inny niż adres podany w pkt 4. W przypadku wypełnienia pkt 6 podaje się adres zamieszkania albo siedziby pełnomocnika. W przypadku większej liczby składających pismo lub pełnomocników dane kolejnych składających pismo lub pełnomocników dodaje się w formularzu albo zamieszcza na osobnych stronach i dołącza do formularza.

\*Adres skrytki ePUAP lub adres do doręczeń elektronicznych wskazuje się w przypadku wysłania zgody na doręczanie korespondencji za pomocą środków komunikacji elektronicznej, z zastrzeżeniem przypadków, w których organ, zgodnie z przepisami ustawy z dnia 16 listopada 2020 r. o doręczeniach elektronicznych (Dz. U. z 2023 r. poz. 285, z późn. zm.), ma obowiązek doręczenia korespondencji na adres do doręczeń elektronicznych.

\*W przypadku zaznaczenia pola „nie” (wskazania terenu objętego pismem jako części działki ewidencyjnej lub działek ewidencyjnych) można dodać załącznik z określeniem granic terenu w formie graficznej.

\*Podaje się nazwę lub symbol klasy przeznaczenia terenu zgodnie ze standardami określonymi w przepisach wykonawczych wydanych na podstawie art. 16 ust. 2 ustawy z dnia 27 marca 2003 r. o planowaniu i zagospodarowaniu przestrzennym (Dz. U. z 2023 r. poz. 977, z późn. zm.).

\* W przypadku dołączenia do pisma załączników zawierających dane osobowe, inne niż wymienione w pkt 4, 5 i 6, załączniki te należy zanonimizować, tj. ukryć dane osobowe.

p. Cethowska  
p. Kephowska B

## Pismo dotyczące aktu planowania przestrzennego

### 1. ORGAN, DO KTÓREGO JEST SKŁADANE PISMO

Nazwa: Prezydent Miasta Toruń.....



RPW/42447/2024  
Data: 2024-05-29

### 2. RODZAJ PISMA<sup>1)</sup>

2.1. wniosek do projektu aktu  2.2. uwaga do konsultowanego projektu

2.3. wniosek o zmianę aktu<sup>3)</sup>  2.4. wniosek o sporządzenie aktu<sup>3)</sup>

MIEJSKA PRACOWNIA URBANISTYCZNA W TORUNIU

Data wpływu: 31 MAJ 2024

### 3. RODZAJ AKTU PLANOWANIA PRZESTRZENNEGO<sup>1)</sup>

3.1. plan ogólny gminy

3.2. miejscowy plan zagospodarowania przestrzennego, w tym zintegrowany miejscowy plan rewitalizacji Plan inwestycyjny lub 1404

3.3. uchwała ustalająca zasady i warunki sytuowania obiektów małej architektury, tablic reklamowych i urządzeń reklamowych oraz ogrodzeń, ich gabaryty, standardy jakościowe oraz rodzaje materiałów budowlanych, z jakich mogą być wykonane

3.4. audyt krajobrazowy

3.5. plan zagospodarowania przestrzennego województwa

### 4. DANE SKŁADAJĄCEGO PISMO<sup>4)</sup>

4.1. Czy składający pismo jest właścicielem lub użytkownikiem wieczystym nieruchomości objętej wnioskiem lub uwagą?

Tak  Nie



### 5. ADRES DO KORESPONDENCJI SKŁADAJĄCEGO PISMO<sup>4)</sup>

(Nieobowiązkowo)

Kraj: ..... Województwo: .....

Powiat: ..... Gmina: .....

Ulica: ..... Nr domu: ..... Nr lokalu: .....

Miejscowość: ..... Kod pocztowy: .....

### 6. DANE PEŁNOMOCNIKA<sup>4)</sup>

(Nieobowiązkowo)

pełnomocnik  pełnomocnik do doręczeń

Imię i nazwisko: .....

Kraj: ..... Województwo: .....

Powiat: ..... Gmina: .....

Ulica: ..... Nr domu: ..... Nr lokalu: .....

Miejscowość: ..... Kod pocztowy: .....

E-mail (w przypadku gdy pełnomocnik posiada adres e-mail): .....

Nr tel. (nieobowiązkowo): .....

Adres skrytki ePUAP lub adres do doręczeń elektronicznych<sup>5)</sup>: .....

### 7. TREŚĆ PISMA

7.1. Treść<sup>6)</sup> W związku ze zmianą planowanego układu drogowego drogi S10 i powstania węzłów Toruń

Podgórz 2 i Toruń Czerniewice wnoszę o wprowadzenie zmian w obszarze jak na rysunku. Wnioskowane zmiany dotyczą obszaru działek 627,626,624, których jestem współwłaścicielem oraz dz. 625, która znajduje się w dzierżawie od UM Torunia przez współwłaściciela ww. działek (jako uzupełnienie nieruchomości, nr 3981). Nie ma uzasadnienia planowana droga 2 KG na wnioskowanym do zmiany terenie.

Wnioskuję o wprowadzenie obszarów, jak wskazano poglądowo w załączniku nr 2. do pisma:

- komunikacji, tj. przedłużenia ulicy Łącznej i Sinorackiej w układzie równoległym do ulicy Orlicz-Dreszera
- komunikacji wyłącznie pieszo-rowerowej wzdłuż obszaru wojskowego (dz. 629 i przylegające)
- zabudowy jednorodzinnej z usługami nieuciążliwymi przy przedłużonych ulicach Łącznej i Sinorackiej
- usługowego z zielenią w pasie między przedłużoną ulicą Sinoracką i Andersa.

7.2.(Nieobowiązkowo) W przypadku wypełnienia, należy uzupełnić każdą z kolumn tabeli.

Szczegółowe informacje dotyczące treści pisma w odniesieniu do działek ewidencyjnych:

Lp.	7.2.1. Nazwa aktu planowania przestrzennego	7.2.2. Identyfikator or działki lub działek ewidencyjnych	7.2.3. Czy teren objęty pismem obejmuje całość działki lub działek ewidencyjnych <sup>7)</sup>	7.2.4. Treść <sup>6)</sup>
1	.....	.....	<input type="checkbox"/> tak <input type="checkbox"/> nie	.....

7.3.(Nieobowiązkowo) W przypadku wypełnienia, należy uzupełnić każdą z kolumn tabeli.

Szczegółowe informacje dotyczące działek ewidencyjnych oraz niektórych parametrów – w przypadku zaznaczenia w pkt 2: wniosku do projektu aktu (pkt 2.1), uwagi do konsultowanego projektu aktu (pkt 2.2) lub wniosku o zmianę aktu (pkt 2.3) oraz w pkt 3: planu ogólnego gminy (pkt 3.1) lub miejscowego planu zagospodarowania przestrzennego, w tym zintegrowanego planu inwestycyjnego lub miejscowego planu rewitalizacji (pkt 3.2):

Lp.	7.3.1. Nazwa planu ogólnego gminy lub miejscowego planu zagospodarowania przestrzennego	7.3.2. Identyfikator działki lub działek ewidencyjnych	7.3.3. Czy teren objęty pismem obejmuje całość działki lub działek ewidencyjnych <sup>7)</sup>	7.3.4. Nazwa lub nazwy klasy przeznaczenia terenu (albo symbol lub symbole klasy przeznaczenia terenu) <sup>8)</sup>	7.3.5. Maksymalny udział powierzchni zabudowy [%]	7.3.6. Maksymalna wysokość zabudowy [m]	7.3.7. Minimalny udział powierzchni biologicznie czynnej [%]
1	.....	.....	<input type="checkbox"/> tak <input type="checkbox"/> nie	.....	.....	.....	.....

## 8. OŚWIADCZENIE W SPRAWIE KORESPONDENCJI ELEKTRONICZNEJ

- Wyrażam zgodę       Nie wyrażam zgody

na doręczanie korespondencji w niniejszej sprawie za pomocą środków komunikacji elektronicznej w rozumieniu art. 2 pkt 5 ustawy z dnia 18 lipca 2002 r. o świadczeniu usług drogą elektroniczną (Dz.U. z 2020 r. poz. 344).

## 9. ZAŁĄCZNIKI

- Pełnomocnictwo do reprezentowania składającego pismo lub pełnomocnictwo do doręczeń (zgodnie z ustawą z dnia 16 listopada 2006 r. o opłacie skarbowej (Dz. U. z 2023 r. poz., 2111)) – jeżeli składający pismo działa przez pełnomocnika.
- Potwierdzenie uiszczenia opłaty skarbowej od pełnomocnictwa – jeżeli obowiązek uiszczenia takiej opłaty wynika z ustawy z dnia 16 listopada 2006 r. o opłacie skarbowej.
- (Nieobowiązkowo). Określenie granic terenu w formie graficznej w przypadku wskazania terenu objętego pismem jako części działki ewidencyjnej lub działek ewidencyjnych. *(wg załącz. nr 2)*
- (Nieobowiązkowo). Inne załączniki – w przypadku zaznaczenia pola należy podać nazwy załączników.<sup>9)</sup>  
*klasa i informacje*

## 10. PODPIS SKŁADAJĄCEGO PISMO (PEŁNOMOCNIKA) I DATA PODPISU

Podpis powinien być czytelny. Podpis i data podpisu umieszcza się w przypadku składania pisma w postaci papierowej.

Podpis: .....

Data: *28.05.2024*

<sup>1)</sup>Można zaznaczyć więcej niż jedno pole. W ramach jednego pisma można wybrać tylko te akty, w przypadku których pismo będzie wysyłane do tego samego organu wskazanego w pkt 1. W przypadku gdy treść wniosku lub uwagi związana jest z dokumentem powiązany z aktem planowania przestrzennego (np. sporządzonej w toku procedowania aktu, w ramach strategicznej oceny oddziaływania na środowisko, prognozy oddziaływania na środowisko), należy w pkt 3 wybrać rodzaj aktu planowania przestrzennego, którego ten dokument dotyczy, po czym wprowadzić treść wniosku lub uwagi w pkt 7.1 lub 7.2.

<sup>2)</sup>Nie dotyczy planu zagospodarowania przestrzennego województwa.

<sup>3)</sup>Nie dotyczy planu zagospodarowania przestrzennego województwa i audytu krajobrazowego.

<sup>4)</sup>W pkt 4 należy podać adres zamieszkania albo siedziby składającego pismo. W przypadku wypełnienia pkt 5 podaje się adres do korespondencji składającego pismo, jeżeli jest inny niż adres podany w pkt 4. W przypadku wypełnienia pkt 6 podaje się adres zamieszkania albo siedziby pełnomocnika. W przypadku większej liczby składających pismo lub pełnomocników dane kolejnych składających pismo lub pełnomocników dodaje się w formularzu albo zamieszcza na osobnych stronach i dołącza do formularza.

<sup>5)</sup>Adres skrytki ePUAP lub adres do doręczeń elektronicznych wskazuje się w przypadku wyrażenia zgody na doręczanie korespondencji za pomocą środków komunikacji elektronicznej, z zastrzeżeniem przypadków, w których organ, zgodnie z przepisami ustawy z dnia 18 listopada 2020 r. o doręczeniach elektronicznych (Dz. U. z 2023 r. poz. 285, z późn. zm.), ma obowiązek doręczenia korespondencji na adres do doręczeń elektronicznych.

<sup>6)</sup>Maksymalna liczba znaków w pkt 7.1. wynosi 1000, natomiast w przypadku pkt 7.2.4. wartość ta odnosi się do pojedynczego wiersza. W przypadku potrzeby dodatkowego uzasadnienia, które wykracza poza wskazany limit znaków, uzasadnienie zamieszcza się na osobnych stronach i dołącza do formularza. W przypadku większej liczby wierszy w pkt 7.2.4. kolejne wiersze dodaje się w formularzu albo zamieszcza na osobnych stronach i dołącza do formularza.

<sup>7)</sup>W przypadku zaznaczenia pola „nie” (wskazania terenu objętego pismem jako części działki ewidencyjnej lub działek ewidencyjnych) można dodać załącznik z określeniem granic terenu w formie graficznej.

<sup>8)</sup>Podaje się nazwę lub symbol klasy przeznaczenia terenu zgodnie ze standardami określonymi w przepisach wykonawczych wydanych na podstawie art. 16 ust. 2 ustawy z dnia 27 marca 2003 r. o planowaniu i zagospodarowaniu przestrzennym (Dz. U. z 2023 r. poz. 977, z późn. zm.).

<sup>9)</sup> W przypadku dołączenia do pisma załączników zawierających dane osobowe, inne niż wymienione w pkt 4, 5 i 6, załączniki te należy zanonimizować, tj. ukryć dane osobowe.

## Klauzula informacyjna

Miejska Pracownia Urbanistyczna w Toruniu, z siedzibą przy ulicy Grudziądzkiej 126 B informuje, że od dnia 25 maja 2018 roku zastosowanie mają przepisy Rozporządzenia Parlamentu Europejskiego i Rady (UE) 2016/679 z dnia 27 kwietnia 2016r. w sprawie ochrony osób fizycznych w związku z przetwarzaniem danych osobowych i w sprawie swobodnego przepływu takich danych oraz uchylenia dyrektywy 95/46/WE, jak również przepisy krajowe w tym zakresie, które zastępują dotychczas obowiązującą ustawę z dnia 29 sierpnia 1997r. o ochronie danych osobowych (Dz.U. z 2016r. poz.922) oraz związane z nią akty wykonawcze.

Mając na uwadze powyższe, w wypełnieniu obowiązku określonego powyższym Rozporządzeniem i w oparciu jego zapis art. 13 ust. 1 i ust 2 Miejska Pracownia Urbanistyczna w Toruniu informuje, że:

1) Administratorem przetwarzanych Pani/Pana danych osobowych związanych z wnioskiem będzie Miejska Pracownia Urbanistyczna w Toruniu z siedzibą przy ulicy Grudziądzkiej 126 B w Toruniu, tel.:56 61-22-210, e-mail: mpu@mpu-torun.pl,

2) Inspektorem Ochrony Danych w Miejskiej Pracowni Urbanistycznej w Toruniu jest: Pan Jakub Rutkowski, Plac św. Katarzyny 9, 87-100 Toruń, tel. 56 611-89-92 adres e-mail: [rodo1@tcuw.torun.pl](mailto:rodo1@tcuw.torun.pl), którego dane widnieją również na stronie internetowej administratora oraz na tablicy ogłoszeń Miejskiej Pracowni Urbanistycznej w Toruniu,

3) Pani/Pana dane osobowe, począwszy od dnia 25 maja 2018 roku, są przetwarzane w Miejskiej Pracowni Urbanistycznej w Toruniu w oparciu o art. 6 oraz będą mogły być przetwarzane na podstawie art. 9 Rozporządzenia Parlamentu Europejskiego i Rady (UE) 2016/679 z dnia 27 kwietnia 2016r. w sprawie ochrony osób fizycznych w związku z przetwarzaniem danych osobowych i w sprawie swobodnego przepływu takich danych oraz uchylenia dyrektywy 95/46/WE, w celach związanych ze statutową działalnością Miejskiej Pracowni Urbanistycznej w Toruniu, w tym m.in. sporządzaniem miejscowych planów zagospodarowania przestrzennego,

4) Pani/Pana dane osobowe będą przechowywane przez okres niezbędny do pełnej realizacji obowiązków wynikających z przepisów prawa, dotyczących statutowej działalności Miejskiej Pracowni Urbanistycznej w Toruniu,

5) posiada Pani/Pan prawo dostępu do treści swoich danych oraz prawo ich sprostowania, usunięcia, ograniczenia przetwarzania, prawo do przenoszenia, prawo wniesienia sprzeciwu wobec przetwarzania Pani/Pana danych osobowych w innych celach, niż wynikających z statutowej działalności Miejskiej Pracowni Urbanistycznej w Toruniu, związanej m.in. z opracowywaniem miejscowych planów, wniesienia pisemnego, umotywowanego żądania zaprzestania przetwarzania danych ze względu na Pana/Pani szczególną sytuację, prawo do cofnięcia zgody w dowolnym momencie bez wpływu na zgodność z prawem przetwarzania, którego dokonano na podstawie zgody przed jej cofnięciem,

6) ma Pani/Pan prawo wniesienia skargi do krajowego organu nadzorczego (Prezesa Urzędu Ochrony Danych Osobowych), gdy uzna Pani/Pan, iż przetwarzanie danych osobowych Pani/Pana dotyczących złożonego wniosku, narusza przepisy ogólnego Rozporządzenia o ochronie danych osobowych z dnia 27 kwietnia 2016r.,

7) podanie przez Panią/Pana danych osobowych związanych z statutową działalnością Miejskiej Pracowni Urbanistycznej w Toruniu, wynika z wymogu określonego przepisami prawa. Jest Pan/Pani zobowiązana/zobowiązany do ich podania, a konsekwencją braku podania danych osobowych będzie odmowa spełnienia wnioskowanego żądania w zakresie realizowanych w imieniu Gminy Miasta Toruń przez Miejską Pracownię Urbanistyczną w Toruniu, zadań.

.....  
(podpis osoby otrzymującej klauzulę)

